This is a digital copy of a book that was preserved for generations on library shelves before it was carefully scanned by Google as part of a project to make the world's books discoverable online.

It has survived long enough for the copyright to expire and the book to enter the public domain. A public domain book is one that was never subject to copyright or whose legal copyright term has expired. Whether a book is in the public domain may vary country to country. Public domain books are our gateways to the past, representing a wealth of history, culture and knowledge that's often difficult to discover.

Marks, notations and other marginalia present in the original volume will appear in this file - a reminder of this book's long journey from the publisher to a library and finally to you.

Usage guidelines

Google is proud to partner with libraries to digitize public domain materials and make them widely accessible. Public domain books belong to the public and we are merely their custodians. Nevertheless, this work is expensive, so in order to keep providing this resource, we have taken steps to prevent abuse by commercial parties, including placing technical restrictions on automated querying.

We also ask that you:

+ *Make non-commercial use of the files* We designed Google Book Search for use by individuals, and we request that you use these files for personal, non-commercial purposes.

+ *Refrain from automated querying* Do not send automated queries of any sort to Google's system: If you are conducting research on machine translation, optical character recognition or other areas where access to a large amount of text is helpful, please contact us. We encourage the use of public domain materials for these purposes and may be able to help.

+ *Maintain attribution* The Google "watermark" you see on each file is essential for informing people about this project and helping them find additional materials through Google Book Search. Please do not remove it.

+ *Keep it legal* Whatever your use, remember that you are responsible for ensuring that what you are doing is legal. Do not assume that just because we believe a book is in the public domain for users in the United States, that the work is also in the public domain for users in other countries. Whether a book is still in copyright varies from country to country, and we can't offer guidance on whether any specific use of any specific book is allowed. Please do not assume that a book's appearance in Google Book Search means it can be used in any manner anywhere in the world. Copyright infringement liability can be quite severe.

About Google Book Search

Google's mission is to organize the world's information and to make it universally accessible and useful. Google Book Search helps readers discover the world's books while helping authors and publishers reach new audiences. You can search through the full text of this book on the web at `http://books.google.com/`

A propos de ce livre

Ceci est une copie numérique d'un ouvrage conservé depuis des générations dans les rayonnages d'une bibliothèque avant d'être numérisé avec précaution par Google dans le cadre d'un projet visant à permettre aux internautes de découvrir l'ensemble du patrimoine littéraire mondial en ligne.

Ce livre étant relativement ancien, il n'est plus protégé par la loi sur les droits d'auteur et appartient à présent au domaine public. L'expression "appartenir au domaine public" signifie que le livre en question n'a jamais été soumis aux droits d'auteur ou que ses droits légaux sont arrivés à expiration. Les conditions requises pour qu'un livre tombe dans le domaine public peuvent varier d'un pays à l'autre. Les livres libres de droit sont autant de liens avec le passé. Ils sont les témoins de la richesse de notre histoire, de notre patrimoine culturel et de la connaissance humaine et sont trop souvent difficilement accessibles au public.

Les notes de bas de page et autres annotations en marge du texte présentes dans le volume original sont reprises dans ce fichier, comme un souvenir du long chemin parcouru par l'ouvrage depuis la maison d'édition en passant par la bibliothèque pour finalement se retrouver entre vos mains.

Consignes d'utilisation

Google est fier de travailler en partenariat avec des bibliothèques à la numérisation des ouvrages appartenant au domaine public et de les rendre ainsi accessibles à tous. Ces livres sont en effet la propriété de tous et de toutes et nous sommes tout simplement les gardiens de ce patrimoine. Il s'agit toutefois d'un projet coûteux. Par conséquent et en vue de poursuivre la diffusion de ces ressources inépuisables, nous avons pris les dispositions nécessaires afin de prévenir les éventuels abus auxquels pourraient se livrer des sites marchands tiers, notamment en instaurant des contraintes techniques relatives aux requêtes automatisées.

Nous vous demandons également de:

+ *Ne pas utiliser les fichiers à des fins commerciales* Nous avons conçu le programme Google Recherche de Livres à l'usage des particuliers. Nous vous demandons donc d'utiliser uniquement ces fichiers à des fins personnelles. Ils ne sauraient en effet être employés dans un quelconque but commercial.

+ *Ne pas procéder à des requêtes automatisées* N'envoyez aucune requête automatisée quelle qu'elle soit au système Google. Si vous effectuez des recherches concernant les logiciels de traduction, la reconnaissance optique de caractères ou tout autre domaine nécessitant de disposer d'importantes quantités de texte, n'hésitez pas à nous contacter. Nous encourageons pour la réalisation de ce type de travaux l'utilisation des ouvrages et documents appartenant au domaine public et serions heureux de vous être utile.

+ *Ne pas supprimer l'attribution* Le filigrane Google contenu dans chaque fichier est indispensable pour informer les internautes de notre projet et leur permettre d'accéder à davantage de documents par l'intermédiaire du Programme Google Recherche de Livres. Ne le supprimez en aucun cas.

+ *Rester dans la légalité* Quelle que soit l'utilisation que vous comptez faire des fichiers, n'oubliez pas qu'il est de votre responsabilité de veiller à respecter la loi. Si un ouvrage appartient au domaine public américain, n'en déduisez pas pour autant qu'il en va de même dans les autres pays. La durée légale des droits d'auteur d'un livre varie d'un pays à l'autre. Nous ne sommes donc pas en mesure de répertorier les ouvrages dont l'utilisation est autorisée et ceux dont elle ne l'est pas. Ne croyez pas que le simple fait d'afficher un livre sur Google Recherche de Livres signifie que celui-ci peut être utilisé de quelque façon que ce soit dans le monde entier. La condamnation à laquelle vous vous exposeriez en cas de violation des droits d'auteur peut être sévère.

À propos du service Google Recherche de Livres

En favorisant la recherche et l'accès à un nombre croissant de livres disponibles dans de nombreuses langues, dont le français, Google souhaite contribuer à promouvoir la diversité culturelle grâce à Google Recherche de Livres. En effet, le Programme Google Recherche de Livres permet aux internautes de découvrir le patrimoine littéraire mondial, tout en aidant les auteurs et les éditeurs à élargir leur public. Vous pouvez effectuer des recherches en ligne dans le texte intégral de cet ouvrage à l'adresse `http://books.google.com`

B 912,638

In Memory of
STEPHEN SPAULDING
1907 – 1925
CLASS of 1927
UNIVERSITY OF MICHIGAN

BIBLIOTHÈQUE

HISTORIQUE

ET

MILITAIRE.

Imp. de Madame de Lacombe, rue d'Enghien

BIBLIOTHÈQUE MILITAIRE.

BIBLIOTHÈQUE

HISTORIQUE

ET

MILITAIRE

DÉDIÉE

A L'ARMÉE ET A LA GARDE NATIONALE DE FRANCE,

PUBLIÉE

PAR MM. CH. LISKENNE ET SAUVAN.

TOME 7e. — *ATLAS.*

PARIS.

ADMINISTRATION, 14, RUE DE LA VICTOIRE.

1849.

U
15
.L97
1840
atlas

Stephen Spaulding Memo
779033-336
A. Rosenthal
8-28-69
SS 5989

MER ADRIATIQUE
ITALIE
G. de Tarente
MER IONIENNE
Epidamne
Apollonie
Aulon
Corcyre
Thesprotie
Ambracie
Amphilochie
Leucade
Stratus
Céphallénie
Zacynthe
Elis
Olympie
Methone
Péon
GRÈCE
Ancienne
Dressée
Par Th. Duvotenay,
Géographe au Dépôt de la Guerre,
Elève
DE
M.P. LAPIE
Myriamètres
Lieues de 25 au Degré
Stades de 700 au Degré
Stades Olympiques
Milles Romains
Gravé par L. Leroy.

T H R A C E
Périnthe ou Héraclée
P R O P O N T I D E
Proconèse
Cyzique
Abdères
Thasos
Samothrace
Lampsaque
Imbros
Lemnos
M Y S I E
Troie
Atramyttium
Pergame
Mitylène
Phocée
Sardes
Thymbrée
(Philadelphie)
L Y D I E
CHIO
Chio
Erythres
Ephèse
Tralles
SAMOS
Icarus
Andros
Tenos
Mycone
Délos
Syros
Cythnos
Paros
Naxos
Siphnos
Mélos
Ios
Thères
Amorgos
Astypalée
Anaphe
Milet
G. Iasique
Halicarnasse
RHODES
Carpathus
Casos
MER DE MYRTOS
M E R D E C R È T E
C R È T E
Cnosse
C A R I E

Imp. de Madame de Lacombe, rue d'Enghi

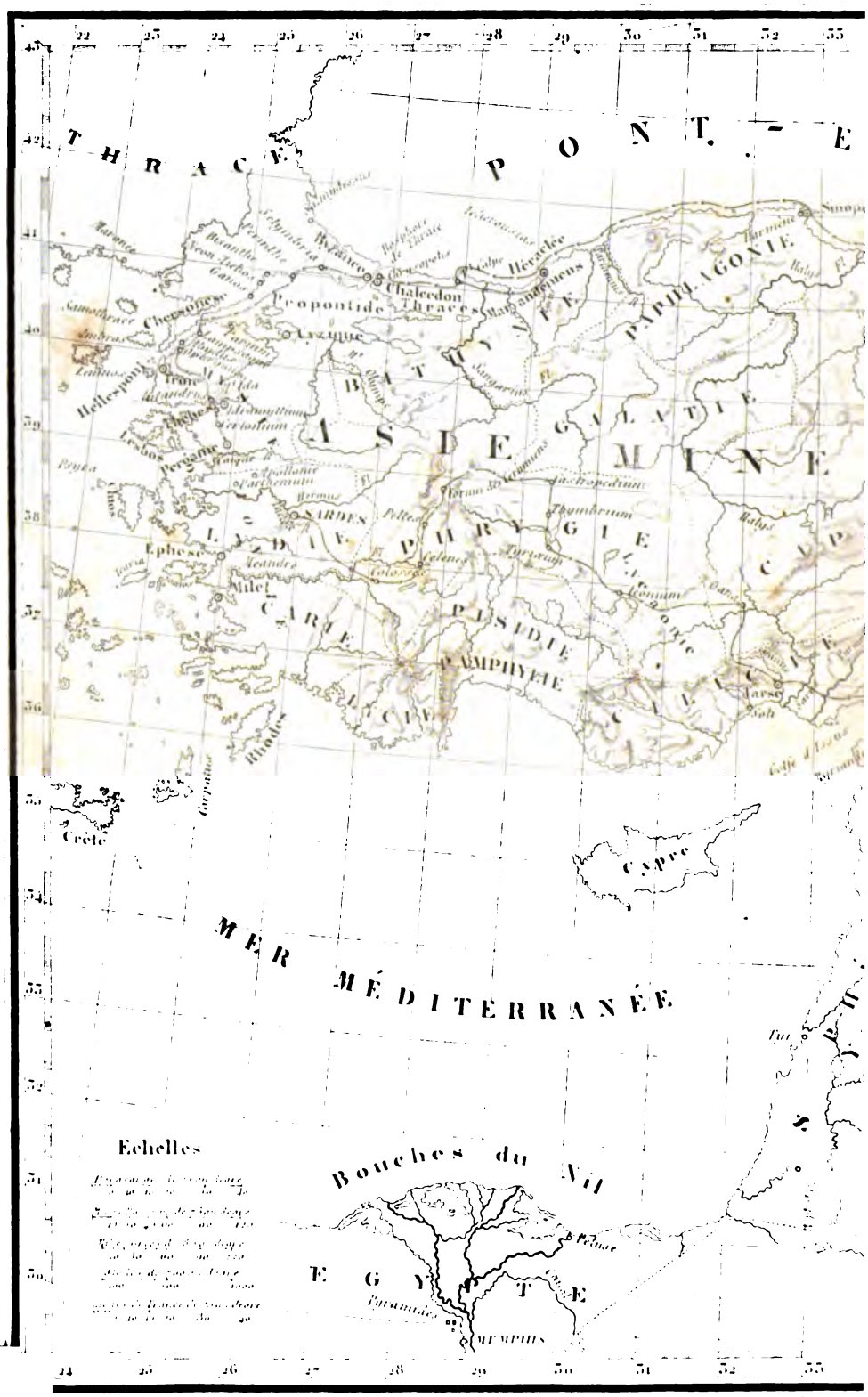
THRACE
PONT. E
Byzance
Chalcedon
Héraclée
Propontide
Thraces
Cyzique
Chersonèse
Hellespont
Troie
Lesbos
Pergame
Sardes
Ephèse
Milet
Rhodes
Crète
Cypre
Tarse
Sinope
Halys
Sangarius
Thymbrium
Pelles
Colosses
Pyramides
Pelusé
MER MÉDITERRANÉE
Bouches du Nil
EGYPTE
MEMPHIS
Echelles

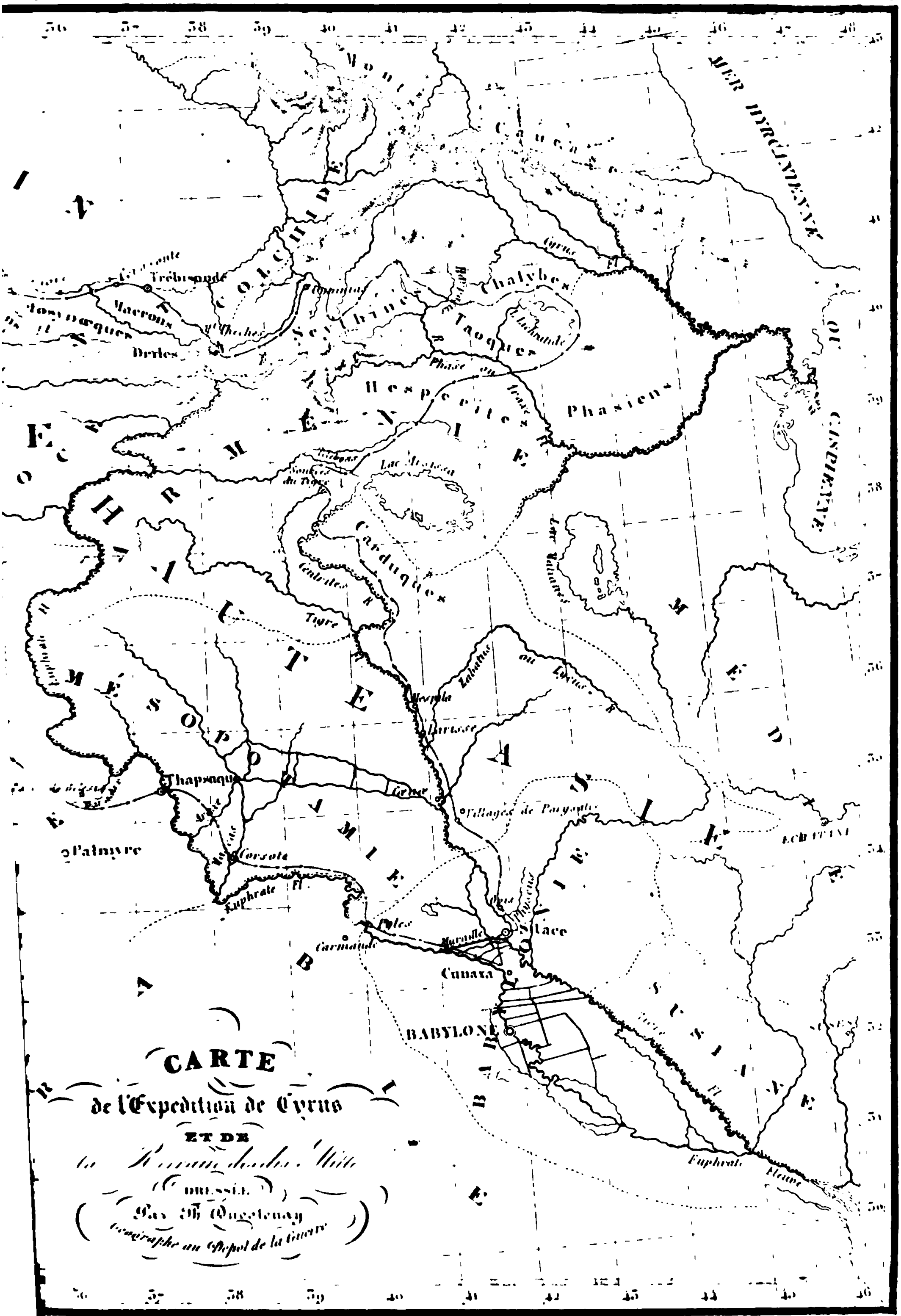
CARTE
de l'Expédition de Cyrus
ET DE
Par
Géographe au Dépôt de la Guerre
MER HYRCANIENNE
CASPIENNE
COLCHIDE
Trébisonde
Macrons
Chalybes
Taoques
Phasiens
Hesperites
Phase
Lac Arsissa
Carduques
Tigre
MÉSOPOTAMIE
Thapsaque
Corsote
Euphrate Fl.
Palmyre
Pyles
Charmande
Sitace
Cunaxa
BABYLONE
ARABIE
MÉDIE
SUSIANE
ECBATANE
ARMÉNIE
Villages de Parysatis
Euphrate Fleuve

BIBL

I. CEPHALLENIE
Cyllene
ELIS
Lepreum
Pylos
Methone
CARTE
DU
PÉLOPONNÈSE
DRESSÉE
DE
THUCYDIDE
PAR
Th. Duvotenay
ÉLÈVE
DE
M. P. LAPIE

BÉOTIE
THEBES
Platée
Tanagre
Chalcis
Erétrie
Oropé
Marathon
ATHENES
Eleusis
MEGARES
Cromyon
Cenchrées
GOLFE SARONIQUE
I. EGINE
EPIDAURE
I. Calaurie
TREZENE
Pr. Scyllæum
HERMIONE
I. Hydrea
I. Belbina
I. CYTHNOS
I. SERIPHE
I. MELOS
Thyrée
Prasies
GOLFE D'ARGOS
SPARTE
Helos
Epidaure-Liméra
MER DE CRETE
Pr. Malée
GOLFE DE LACONIE
I. CYTHERE
Stades Olympiques
Milles Romains

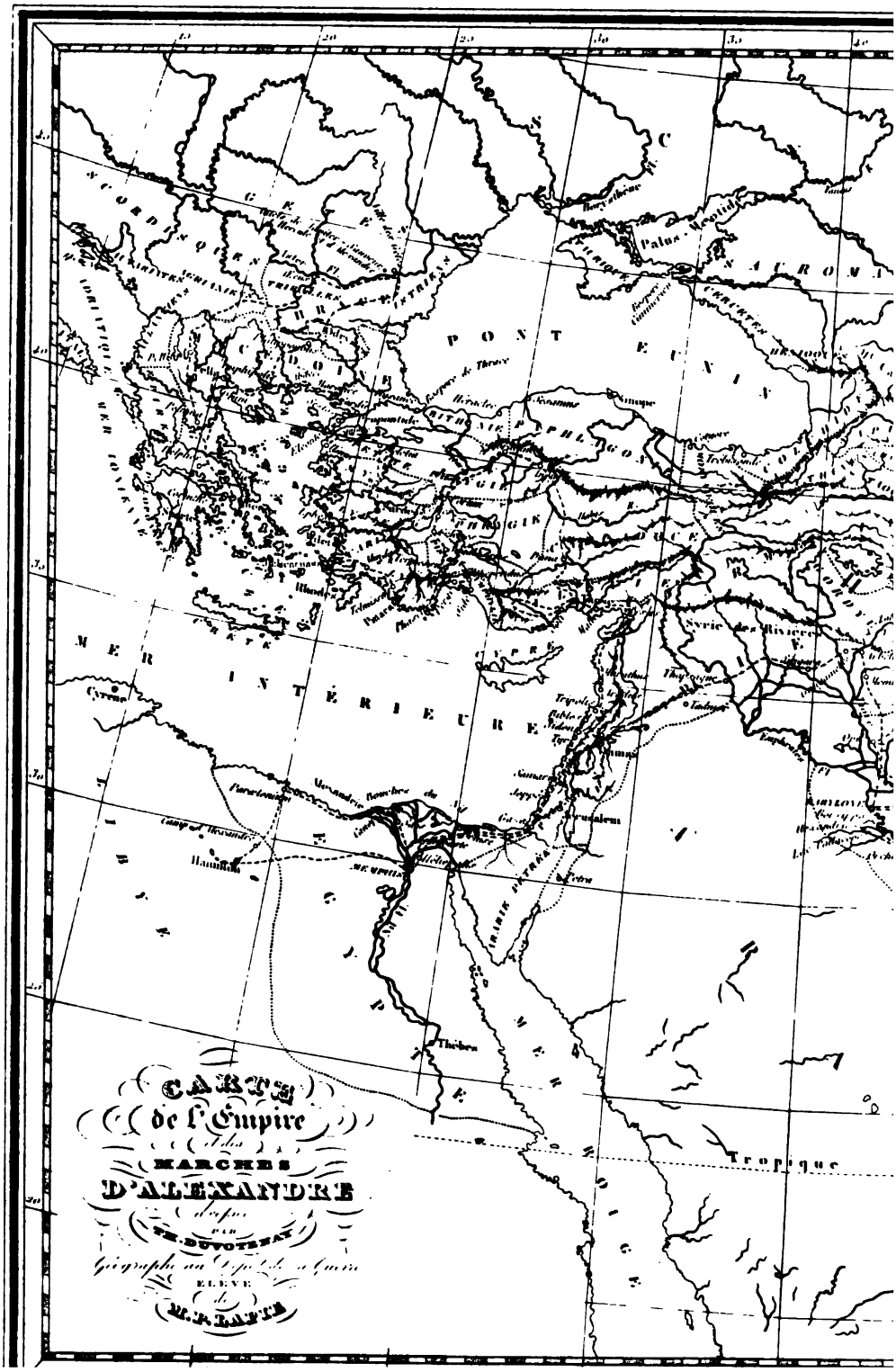
CARTE
de l'Empire
MARCHES
D'ALEXANDRE
PONT EUXIN
MER INTÉRIEURE
Tropique

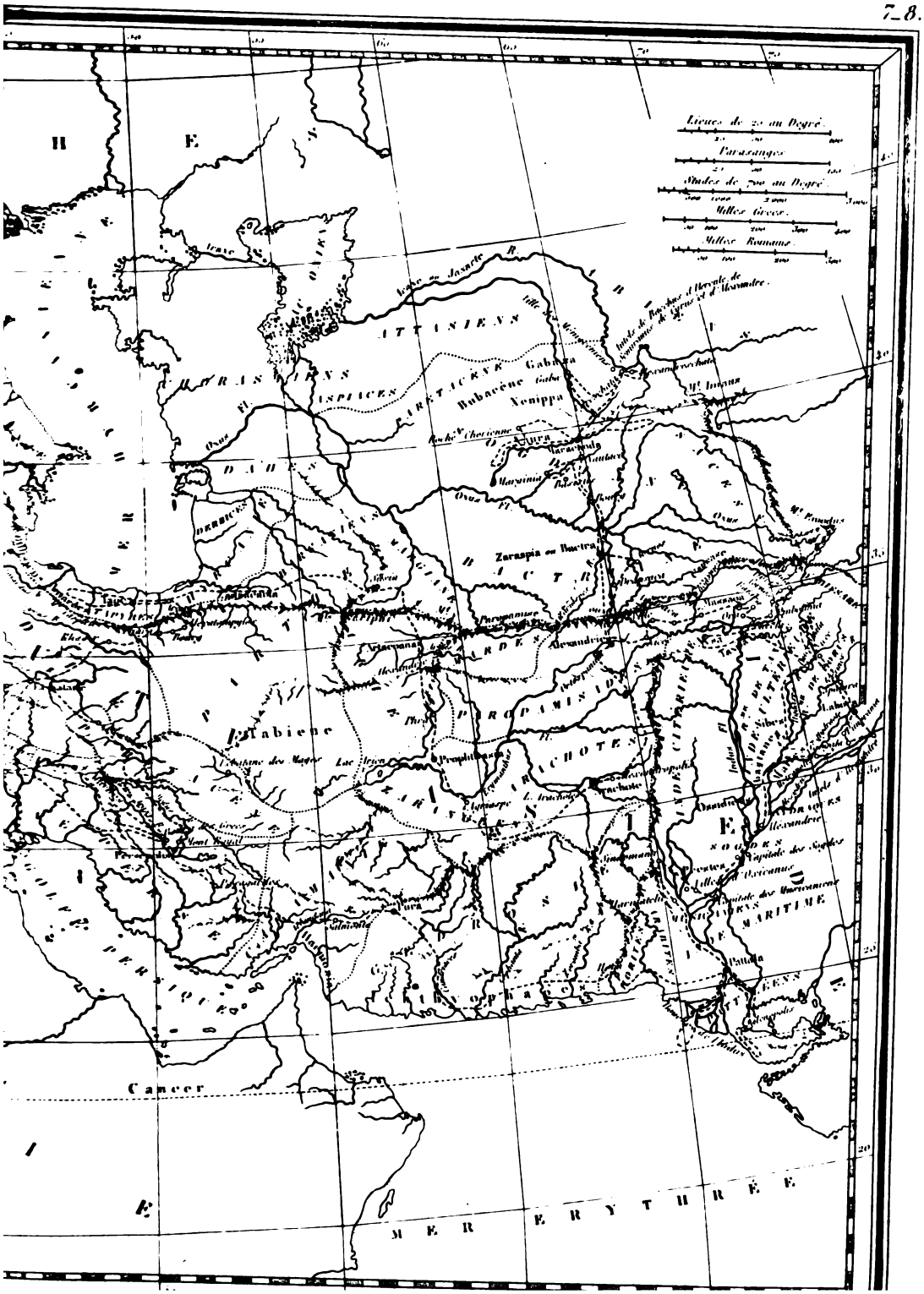
Lieues de 20 au Degré.
Parasanges
Stades de 700 au Degré.
Milles Grecs.
Milles Romains.
Cancer
MER ERYTHREE.

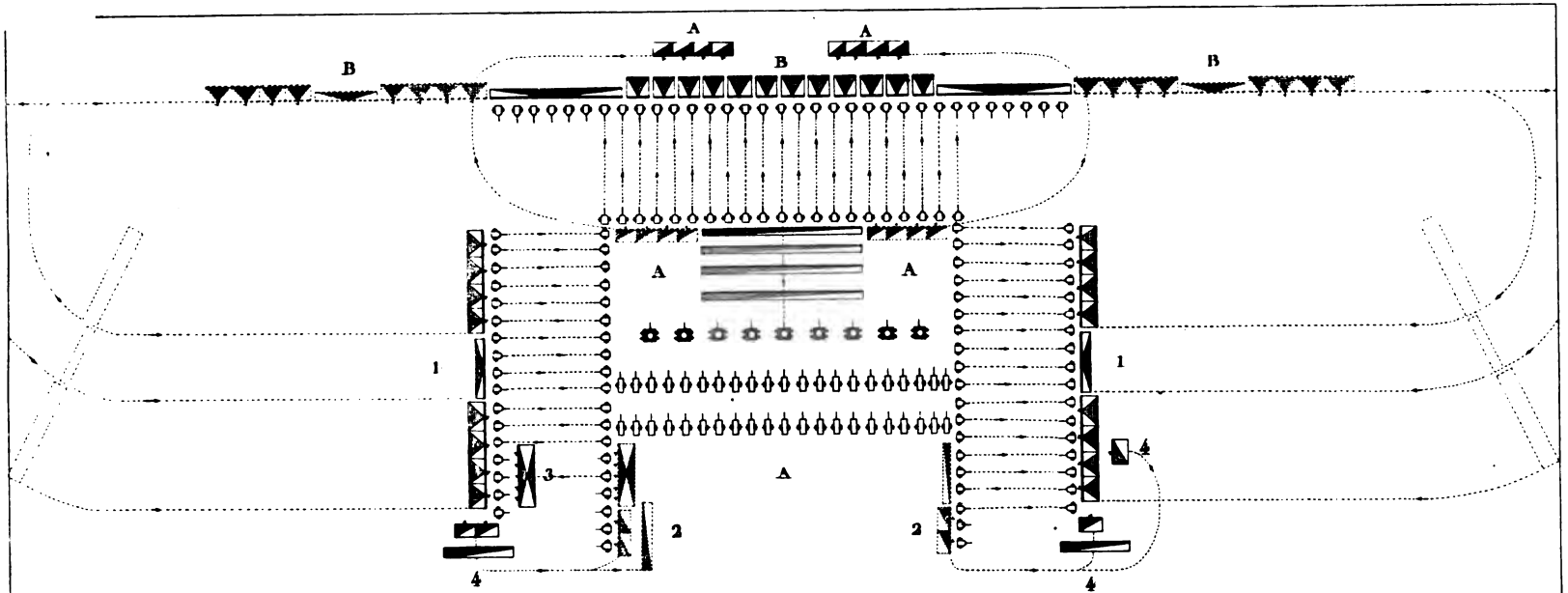

BATAILLE DE Thymbrée

Chars armés de faux.

Chariots surmontés d'une tour.

Chariots de bagage.

A. *Armée de Cyrus.*
B. *Armée de Crésus.*
1. *Les deux corps qui enveloppent l'armée de Cyrus.*
2. *Réserve de Cyrus.*
3. *Escadron des chameaux.*
4. *Manœuvres des réserves.*

Toises.

100 200 300 400 500

Stades.

1 2 3 4 5 6

Gravé par L. Leroy.

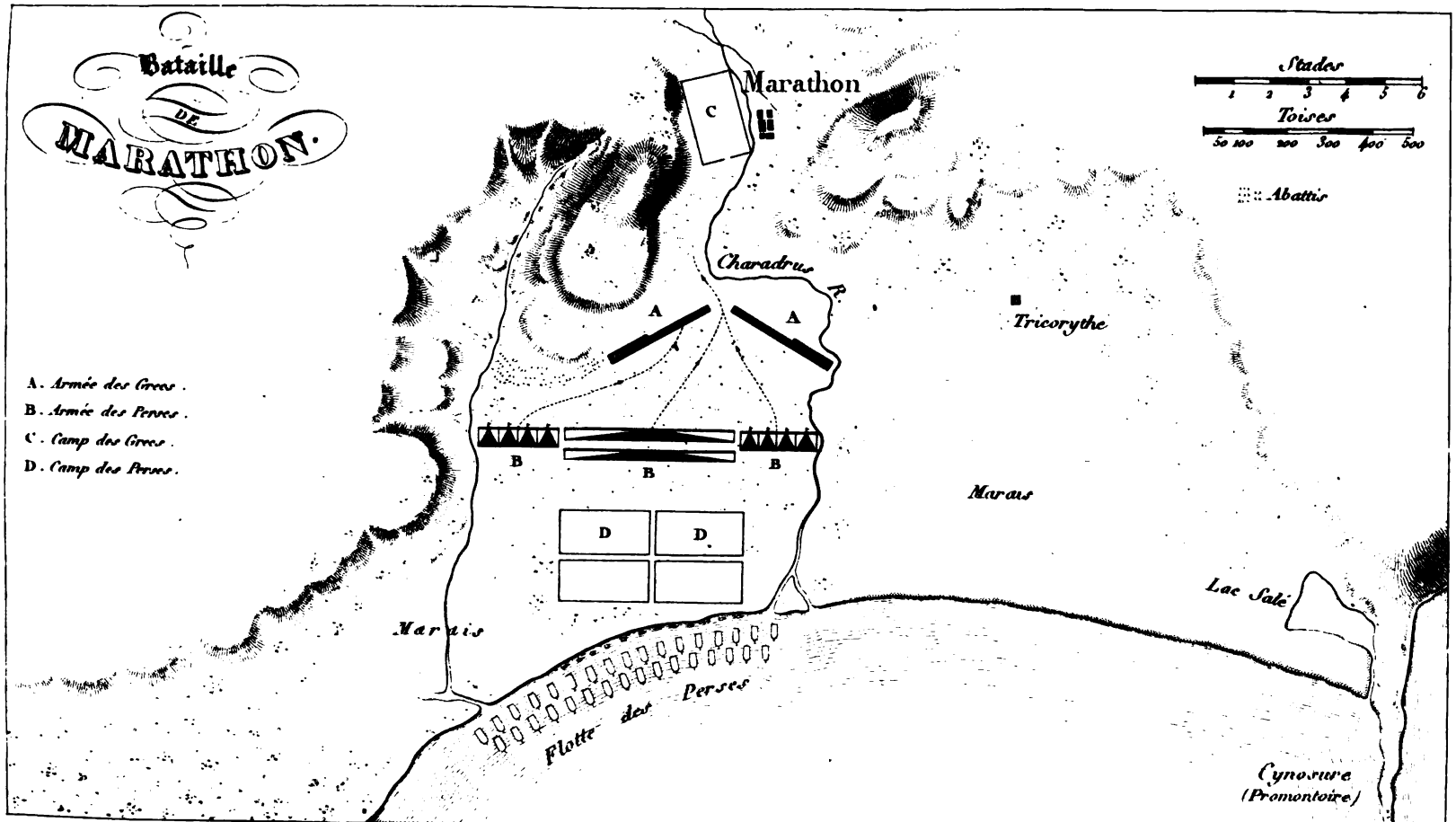

Th. Duvotenay *Géographe, élève de M^r* Lapie.

Gravé par L. Leroy.

10.

Imp^e de Lamolle

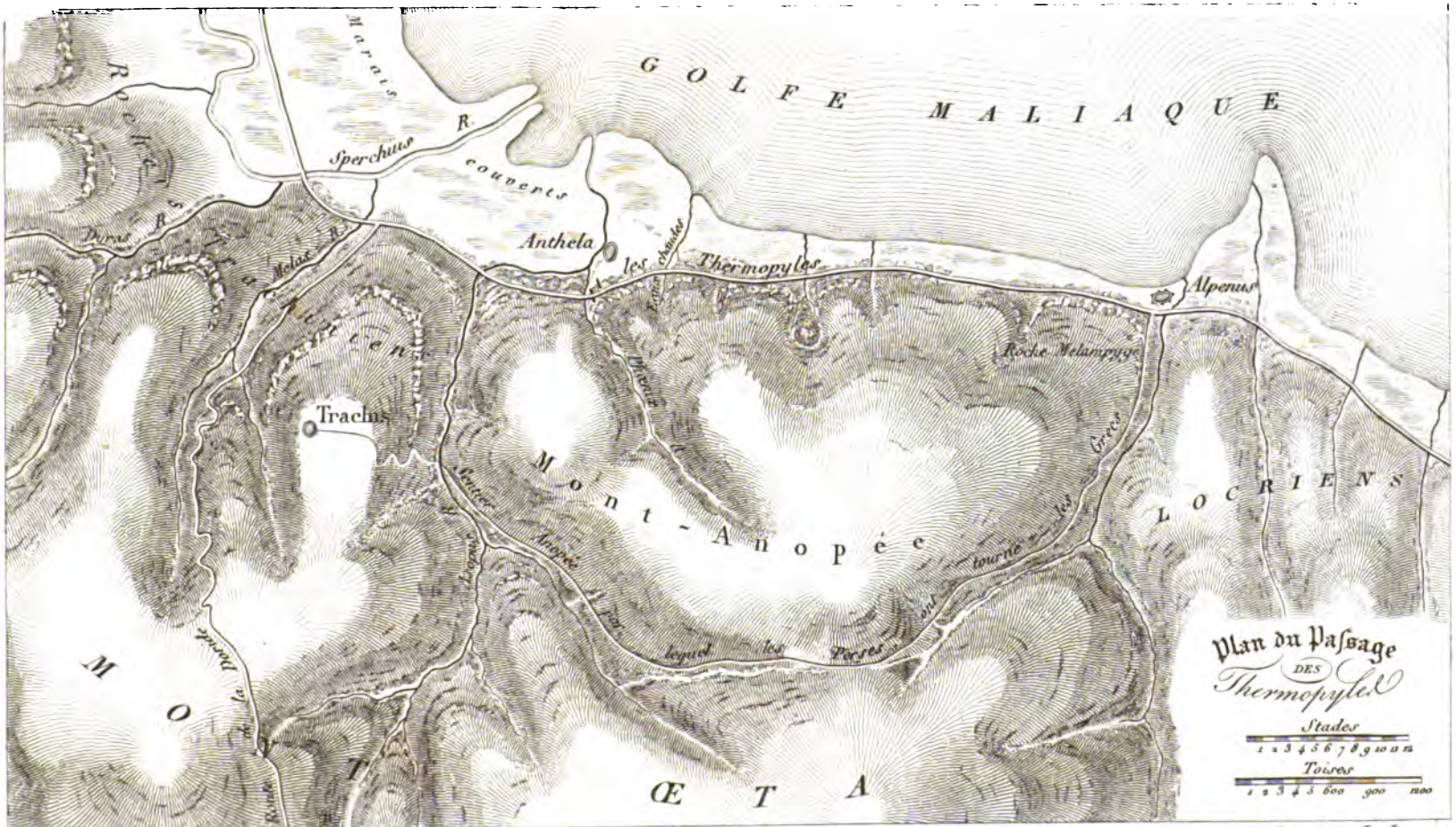

Th. Duvotenay, *Geographe, élève de Mr Lapie.*

Imp^e de Lamotte

Gravé par L. Leroy.

II

12.

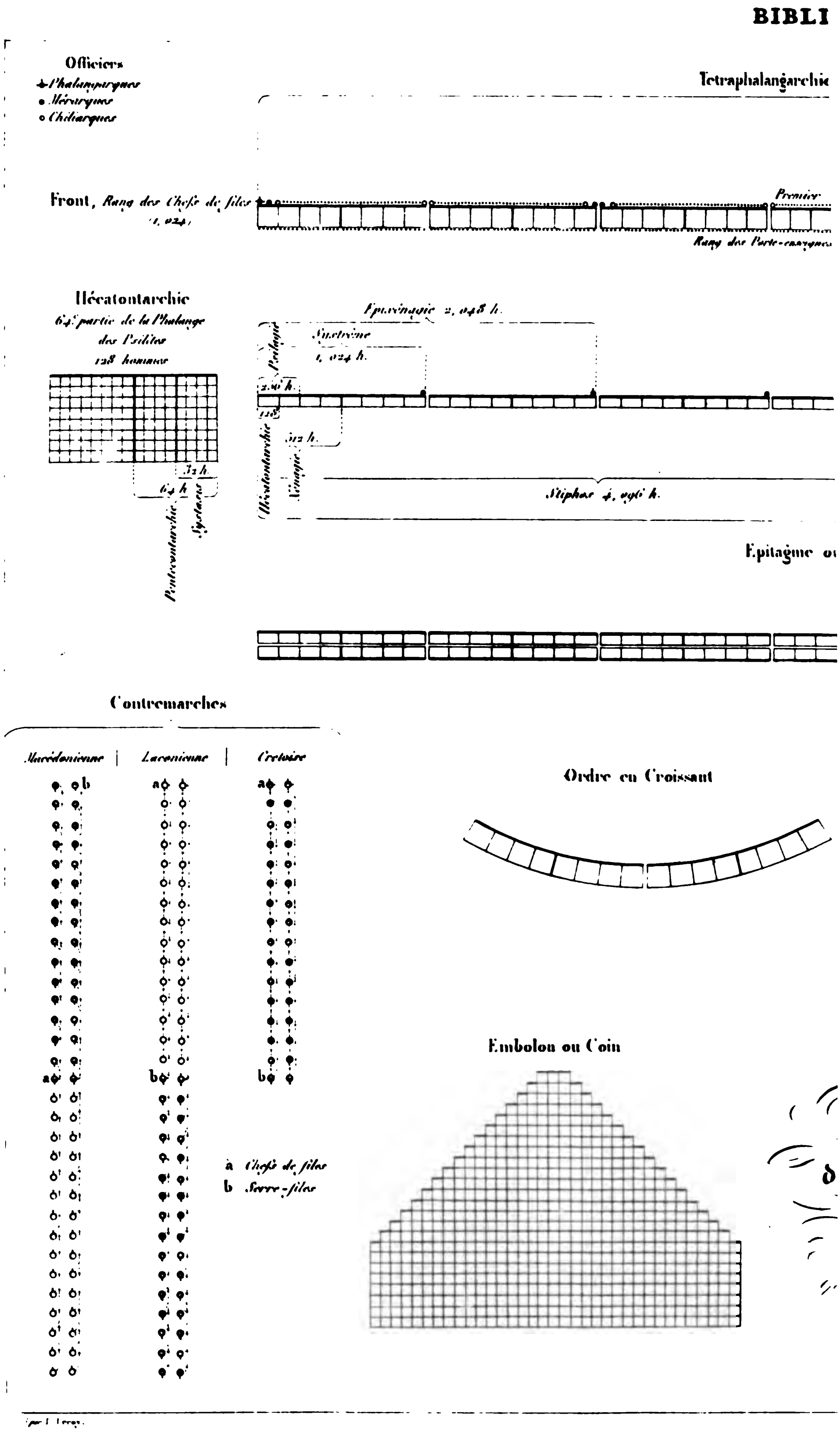

BIBLI
Officiers
Phalangarques
Mérarques
Chiliarques
Tetraphalangarchie
Front, Rang des Chefs de files
(1,024)
Premier
Rang des Porte-enseignes
Hécatontarchie
64e partie de la Phalange des Psilites
128 hommes
32 h.
64 h.
Pentecontarchie
Systasis
Epixénagie 2,048 h.
1,024 h.
256 h.
128
512 h.
Hécatontarchie
Xénagie
Stiphos 4,096 h.
Epitagme ou
Contremarches
Macédonienne
Laconienne
Crétoise
a Chefs de files
b Serre-files
Ordre en Croissant
Embolon ou Coin

Hoplites de 16,384 hommes

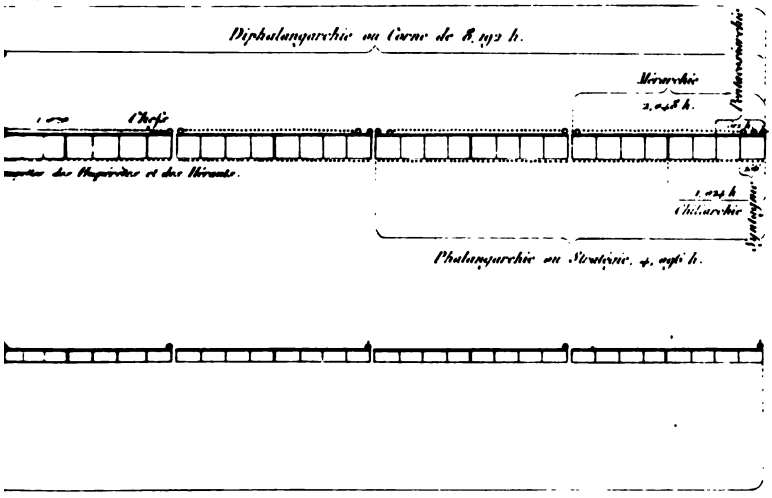

Hoplites de 8,192 hommes

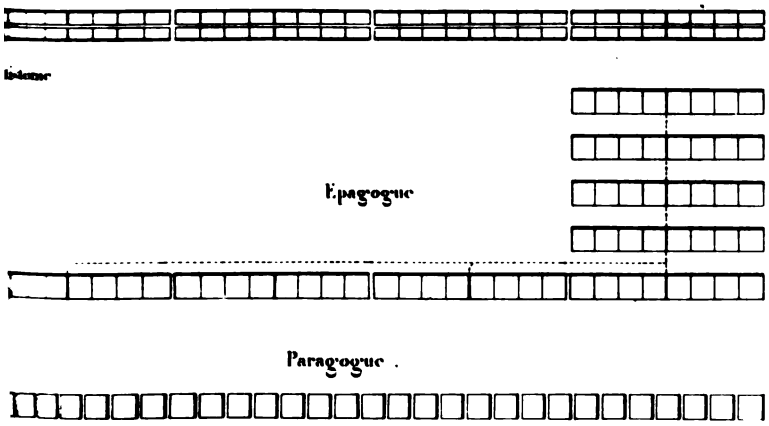

Celembolon ou Tenaille

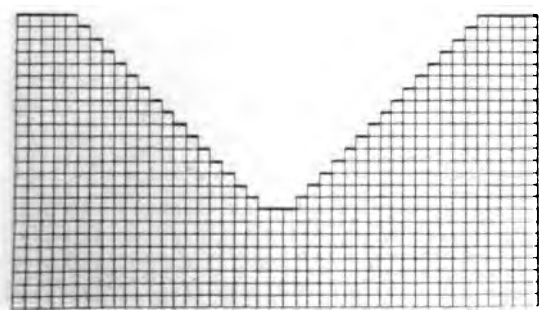

Syntagme ou Nénagie
64e partie de la Phalange des Hoplites
256 hommes



Epicrémaryque
Systremmatargique

Syllerchisme de 2 files

90 10 Protostate
100 20 Epistate
110 3 oP.
120 4 oE.
130 5 oP.
140 6 oE.
150 7 oP.
160 8 oE.

Doublement de la profondeur



Doublement du Front



Fu
116.3
ements
may

BIBL

Armée Grecque

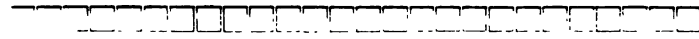

Escadrons Rectangulaires

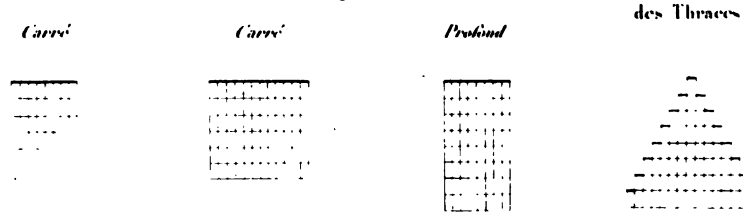

Cavalerie

en Ordre de Bataille

Disposition des Piques de l'Infanterie

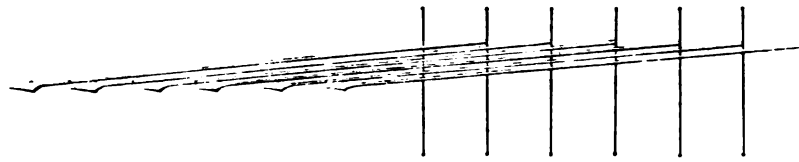

en Bataille

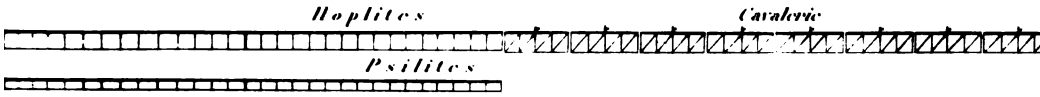

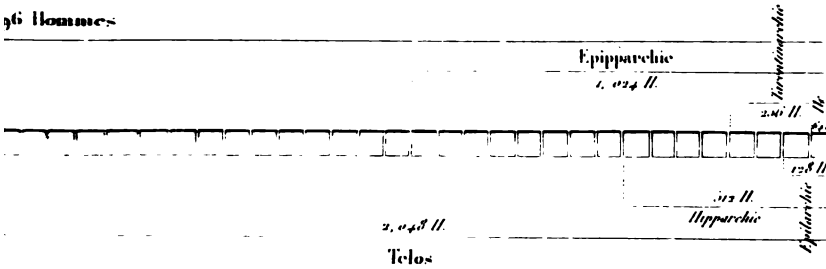

Rhombe Thessalien
par Rangs et par Files

Par Rangs sans Files

Par Files sans Rangs

Sans Files ni Rangs

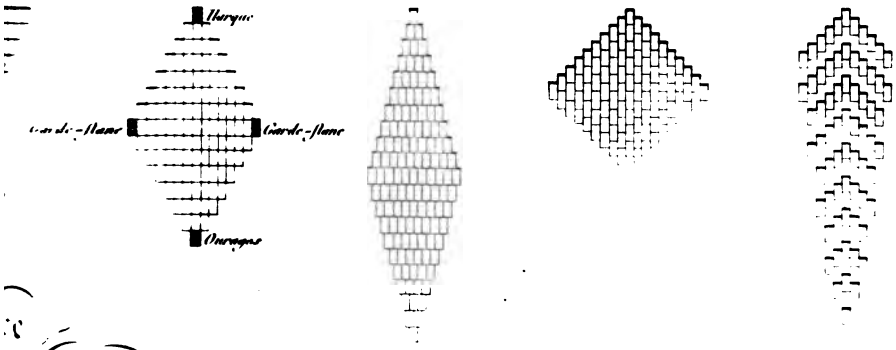

Disposition des Boucliers de l'Infanterie

en Files ouvertes *en Synapisme*

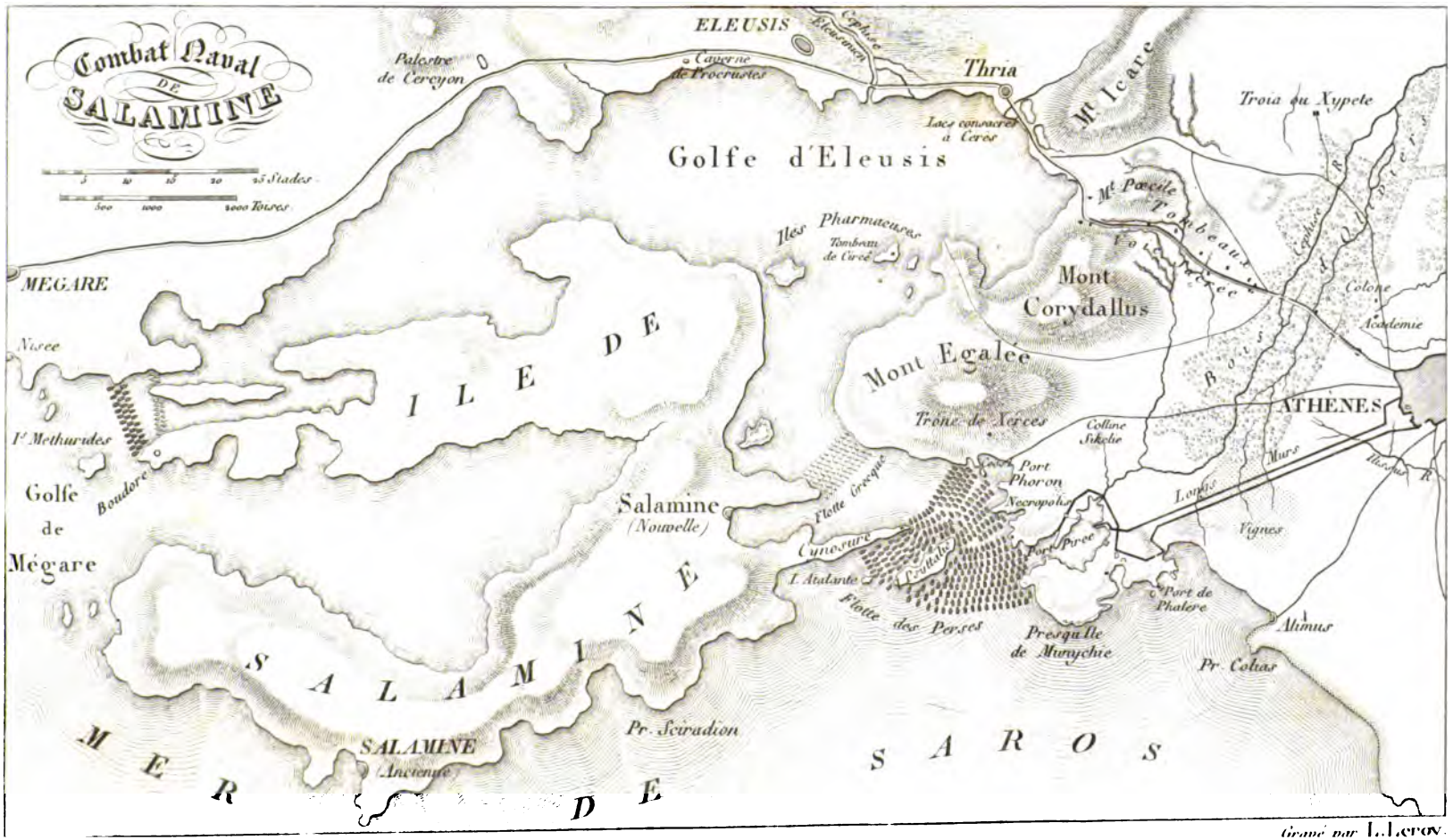
Combat Naval
DE
SALAMINE
5 10 15 20 25 Stades
500 1000 2000 Toises
ELEUSIS
Cephise
Eleusinien
Palestre de Cercyon
Caverne de Procrustes
Thria
Mt Icare
Troia ou Xypete
Lacs consacrés à Cérès
Golfe d'Eleusis
Mt Pœcile
Tombeaux
Voie sacrée
Iles Pharmacuses
Tombeau de Circé
Mont Corydallus
Colone
Académie
MEGARE
Nisée
ILE DE
Mont Egalée
Trône de Xerces
Colline Sikelie
ATHÈNES
Ist Methurides
Golfe de Mégare
Boudore
Port Phoron
Necropolis
Longs Murs
Ilissus R.
Salamine (Nouvelle)
Flotte Grecque
Cynosure
Port Pirée
Vignes
I. Atalante
Psyttalie
Flotte des Perses
Port de Phalère
Presqu'Ile de Munychie
Alimus
Pr. Colias
SALAMINE
Pr. Sciradion
SALAMINE (Ancienne)
MER DE SAROS
Gravé par L. Leroy.

PREMIÈRE BATAILLE DE Mantinée

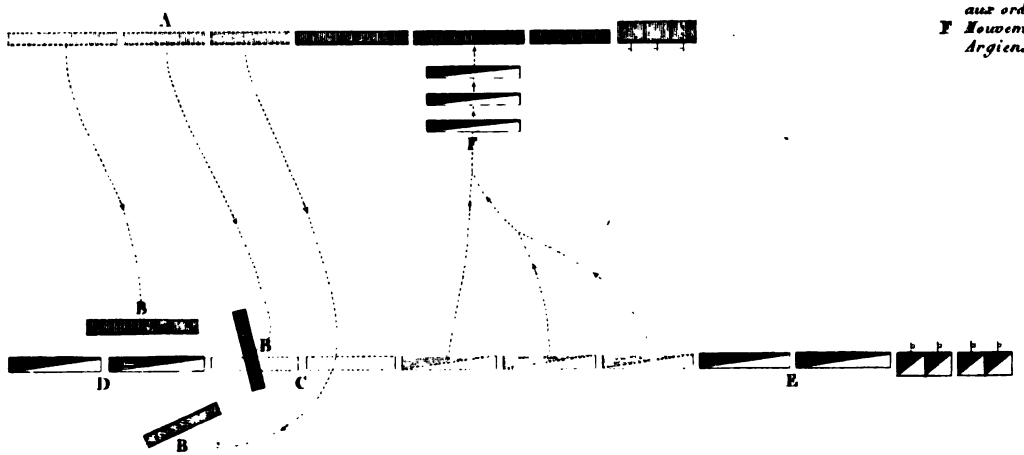

Argiens

A 1ère Position des Mantinéens, des Alliés et des Argiens;
B Mouvement de ces trois corps pour cerner l'aile gauche des Lacédemoniens.

Lacédémoniens

C 1ère Position des Scirites et des soldats de Brasidas.
D 2ème Position (id.)
E Les deux corps qui ont refusé d'obéir aux ordres d'Agis.
F Mouvement d'Agis sur le centre des Argiens.

Dressée par Th. Duvotenay Elève de Mr Lapie

Gravé par L. Leroy.

Bataille de Cunaxa

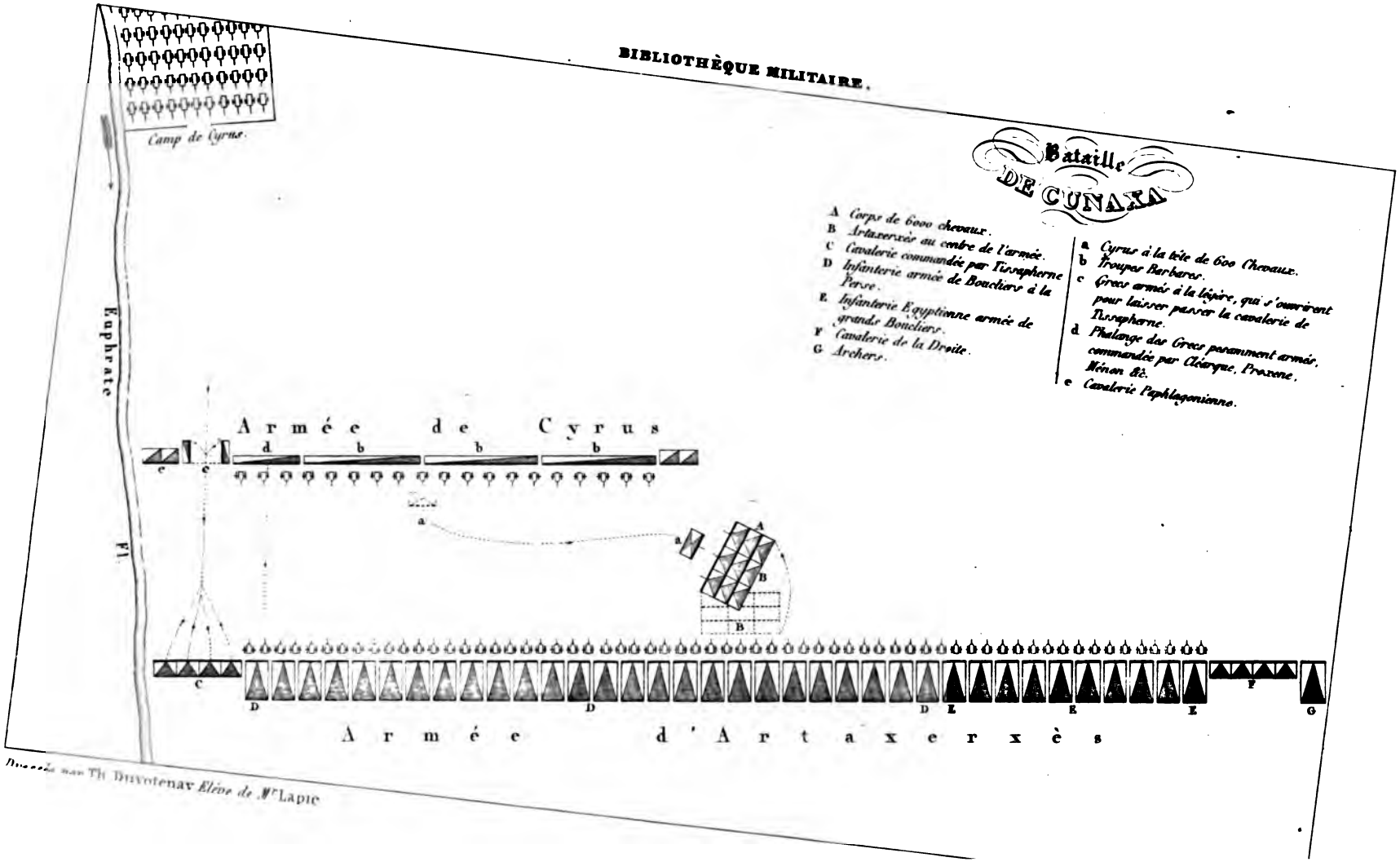

Dessiné par Th. Duvotenay Elève de Mr Lapie

BIBLIOTHEQUE MILITAIRE

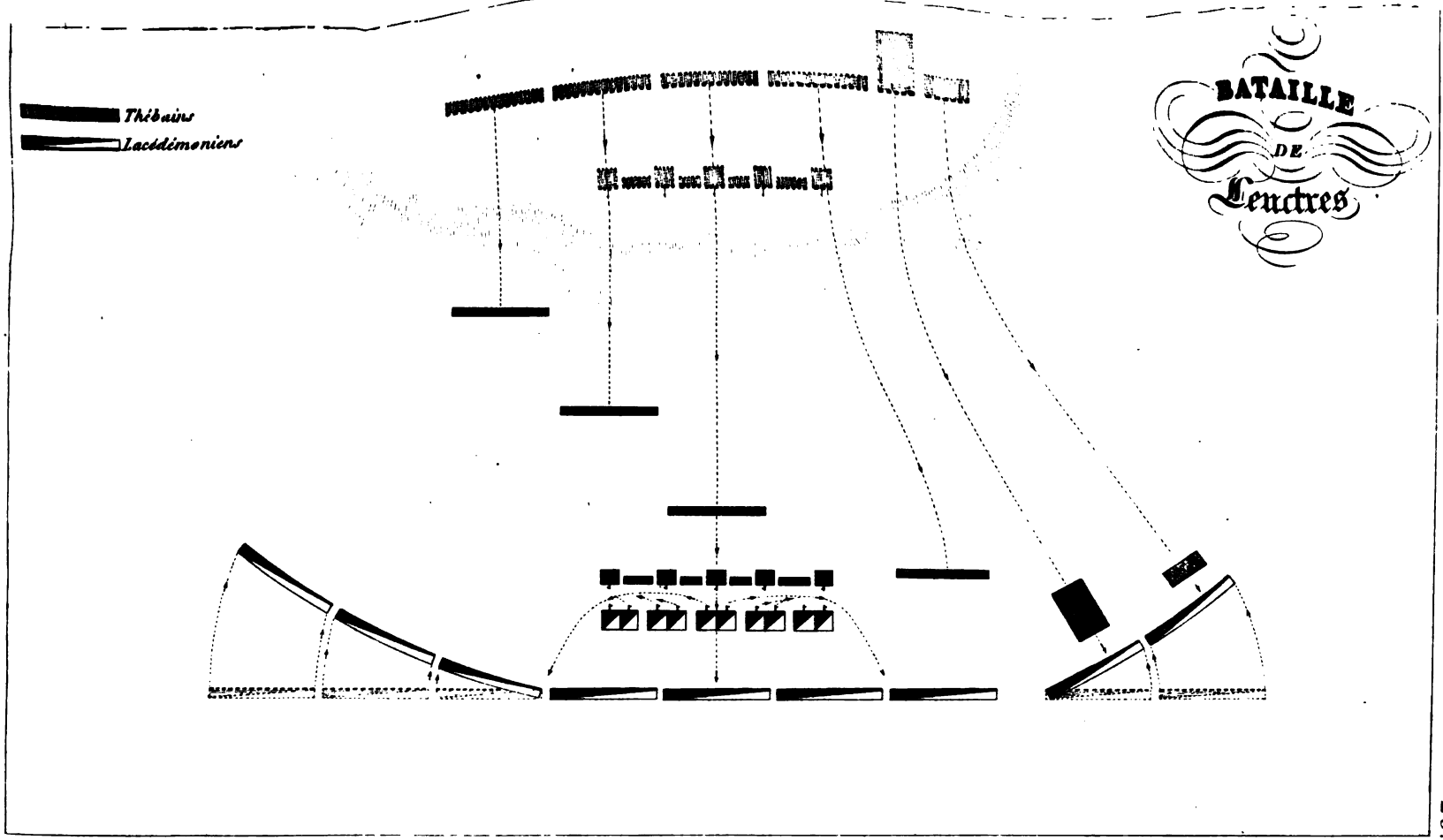

Dressée par Th. Duvotenay Elève de Mr Lapic

Gravé par L. Leroy.

20.

Impe de Lamotte

Deuxieme Bataille DE MANTINÉE

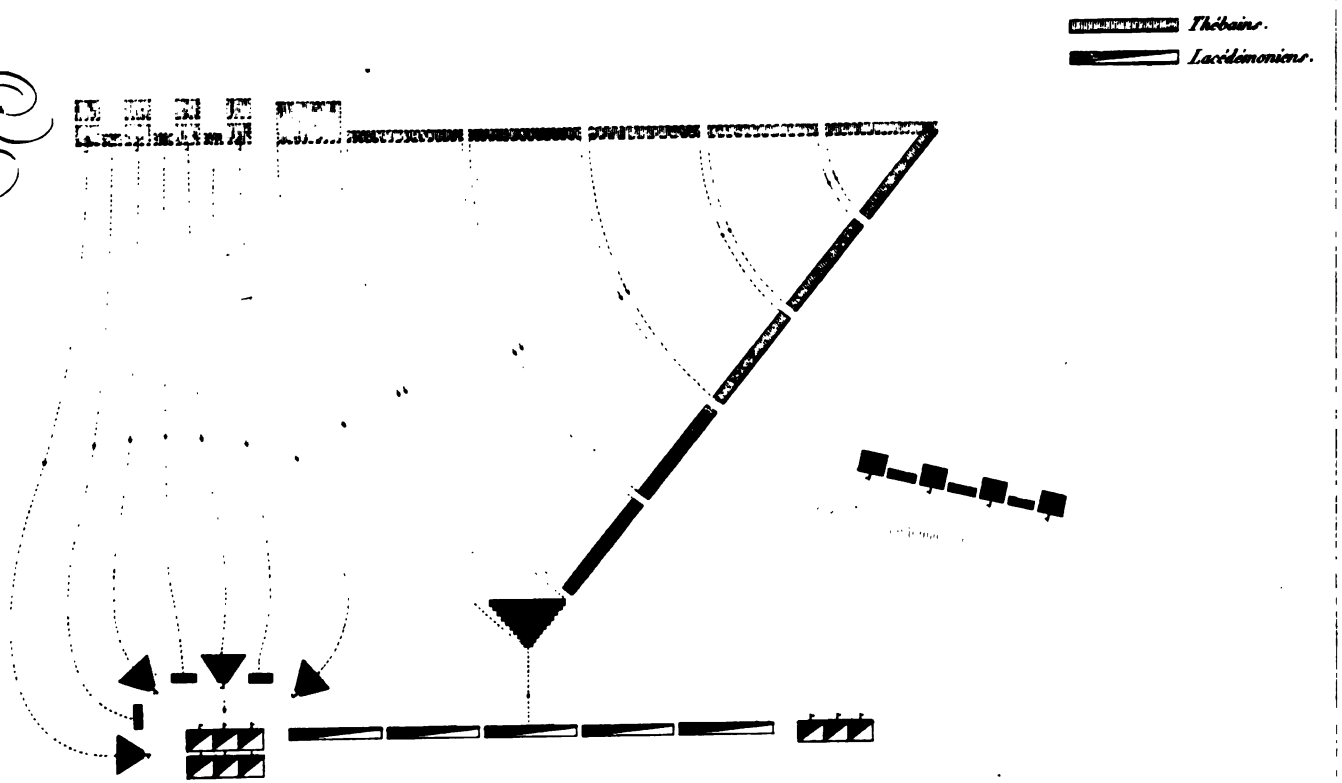

Gravé par L. Leroy.

BIBLIOTHÈQUE MILITAIRE.

PASSAGE DU Granique

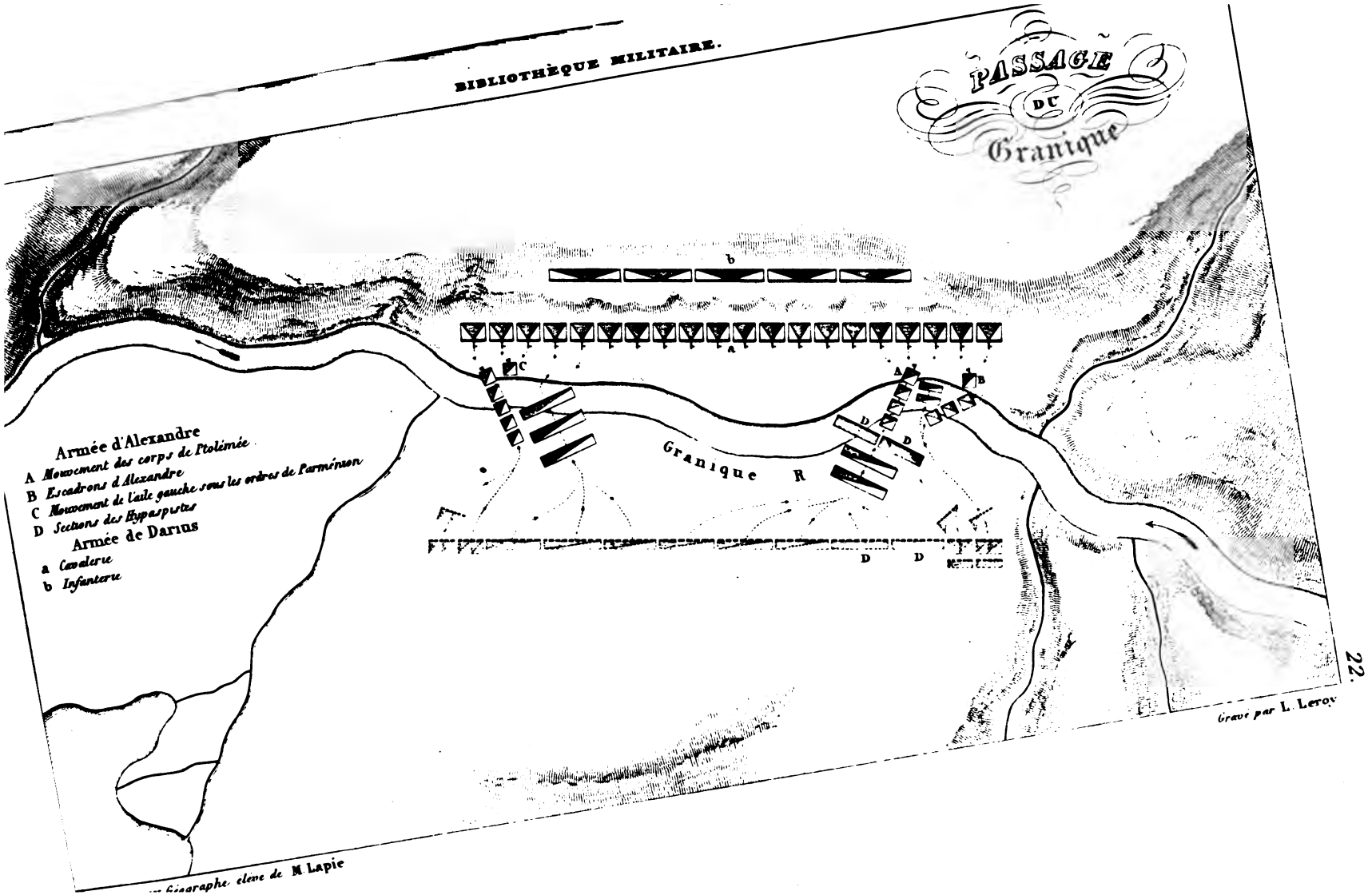

... Géographe élève de M. Lapie

Gravé par L. Leroy


Casques.
Cavaliers.
Tollénon
Corbeau démolisseur
Tortue
Corbeau à griffes
Echelles

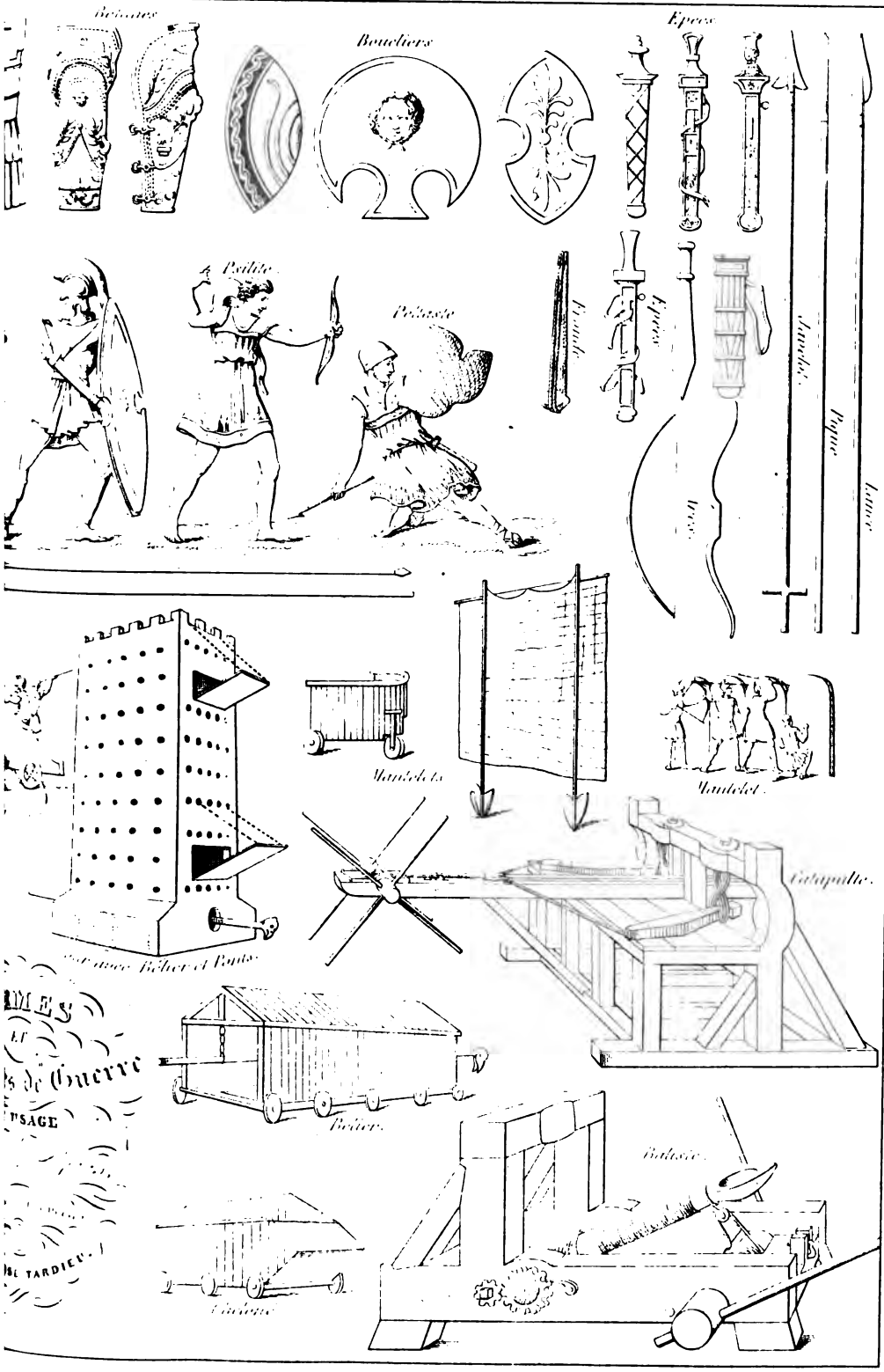
Boucliers
Epées
Psilite
Peltaste
Epées
Javelot
Pique
Lance
Mantelets
Mantelet
Catapulte
Bélier et Ponts
Bélier
Baliste
Chélone
MES
ET
s de Guerre
USAGE
SE TARDIEU

BATAILLE d'Issus

Armée d'Alexandre

A *Cavalerie Macédonienne*
B *Cavalerie des Hétaires*
C *Cavalerie du Péloponnèse des Alliés et Thessalienne*
D *Agema et les Hypaspistes*
E *Phalange de Cœnus*
F *Id. de Perdiccas*
G *Id. d'Amyntas*
H *Id. de Ptolemée*
I *Id. de Méléagre*
J *Archers et Agriens*
K *Coureurs de Protomaque*
L *Archers d'Antiochus*

Armée de Darius

a *Darius*
b *Grecs pesamment armés*
c *Cardaques Id.*
d *Corps des différentes Nations*
e *Cavalerie*
f *20,000 hommes*

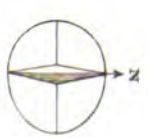

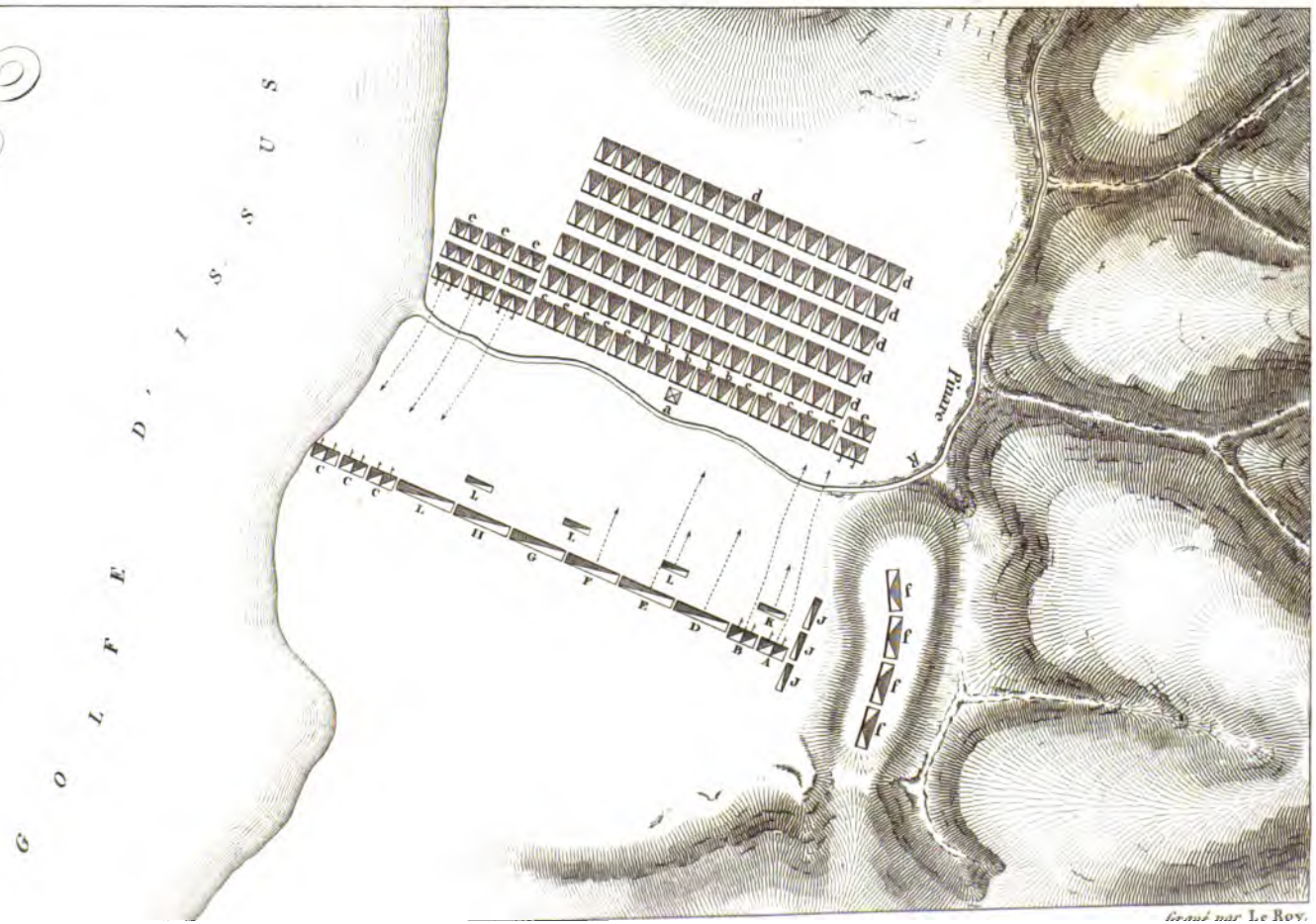

Gravé par Le Roy.

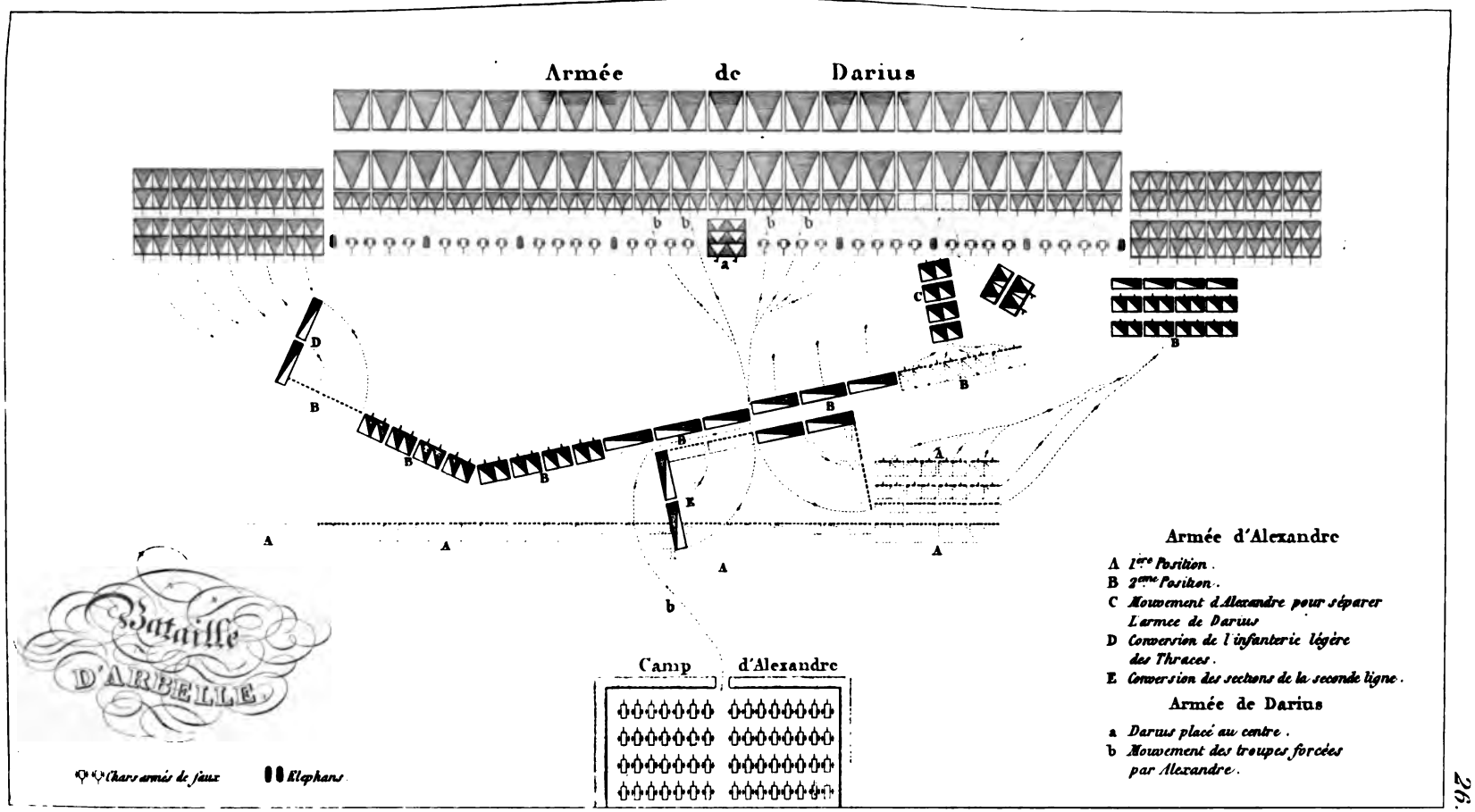

Dressée par Th. Duvotenay Elève de Mr Lapie.

Gravé par L. Leroy.

Imp.e de Lamotte

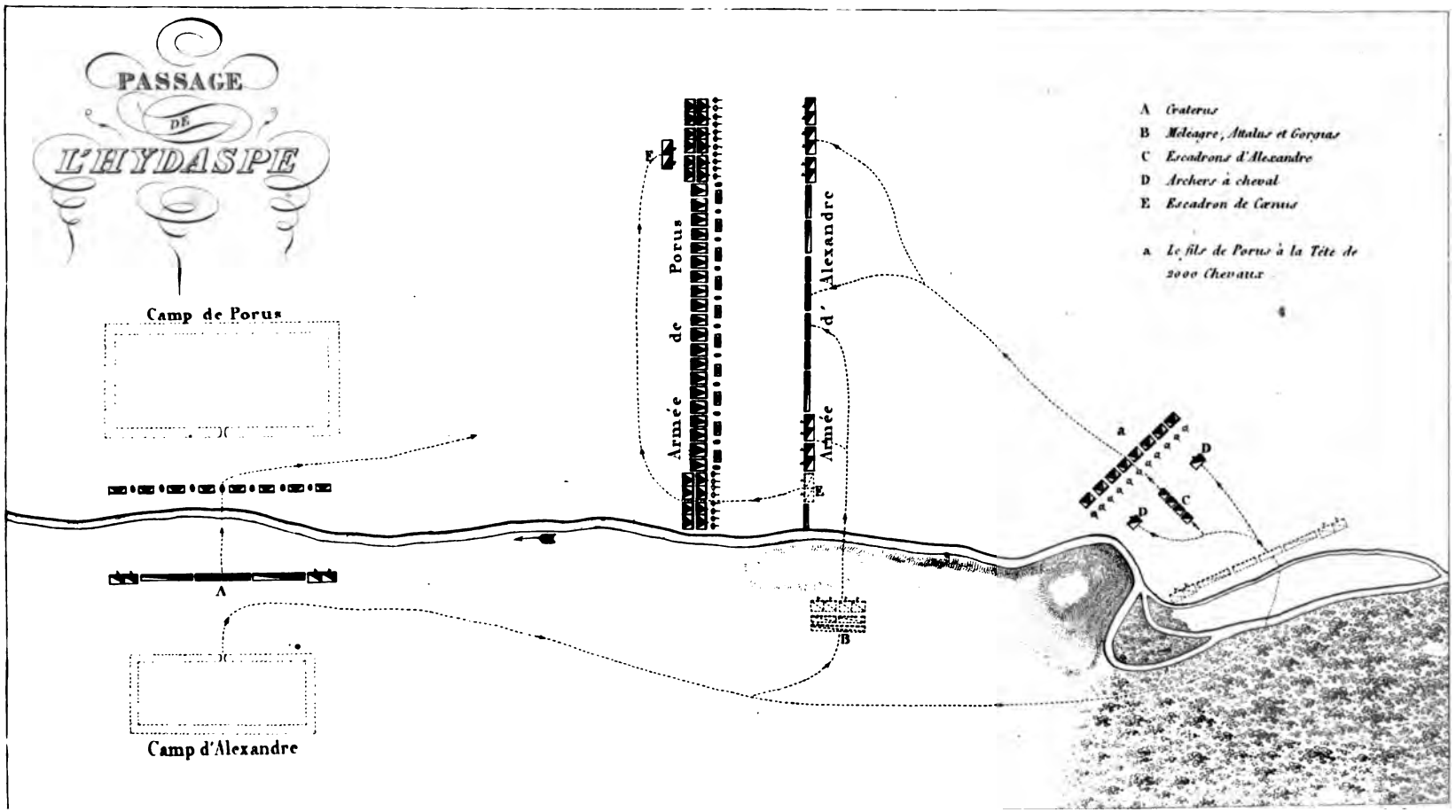
PASSAGE
DE
L'HYDASPE
Camp de Porus
Camp d'Alexandre
Armée de Porus
Armée d'Alexandre
A
B
E
E
a
D
D
C
A Craterus
B Meleagre, Attalus et Gorgias
C Escadrons d'Alexandre
D Archers à cheval
E Escadron de Cœnus
a Le fils de Porus à la Tête de 2000 Chevaux

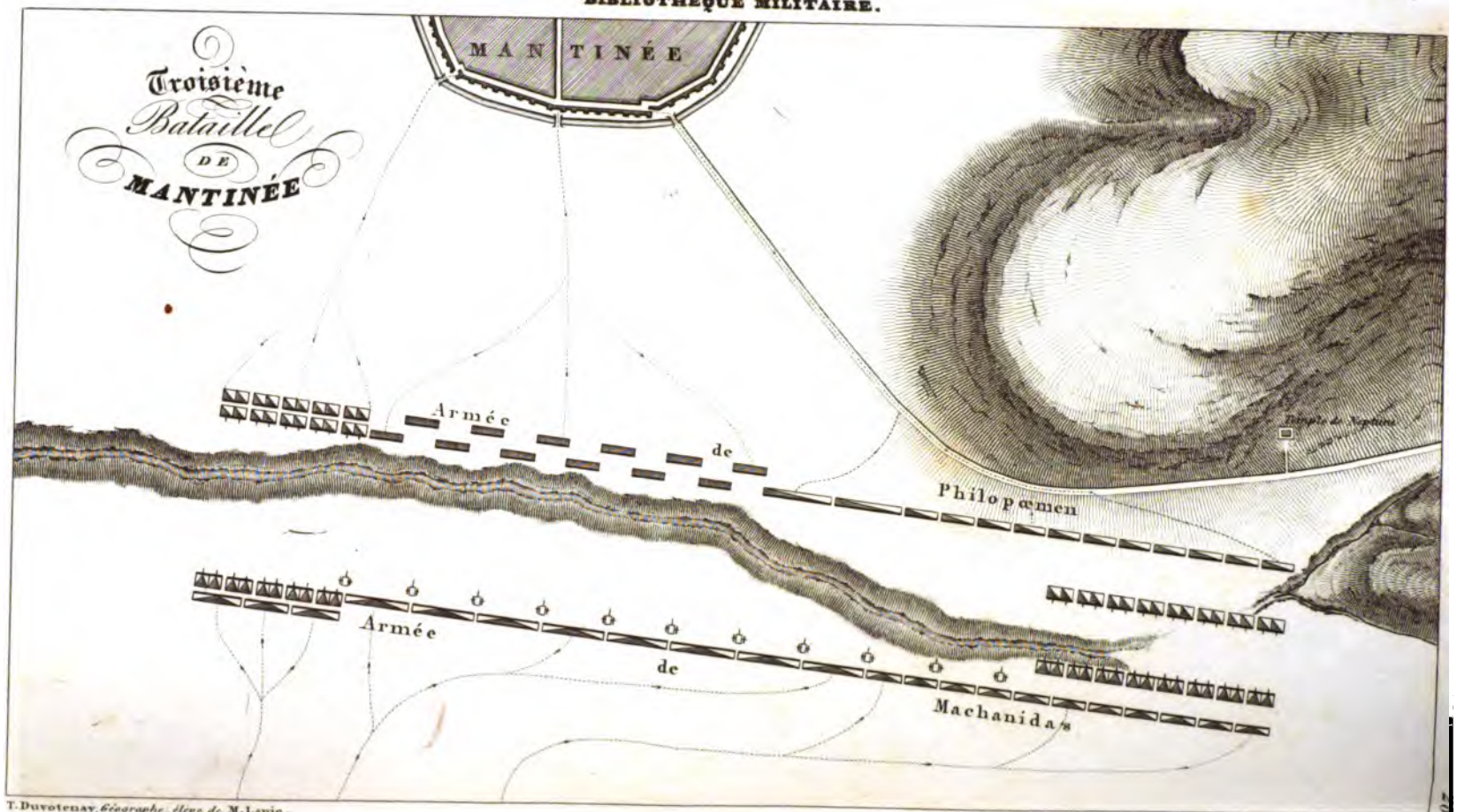

T. Duvotenay, Géographe, élève de M. Lapie.

Gravé par L. Leroy.

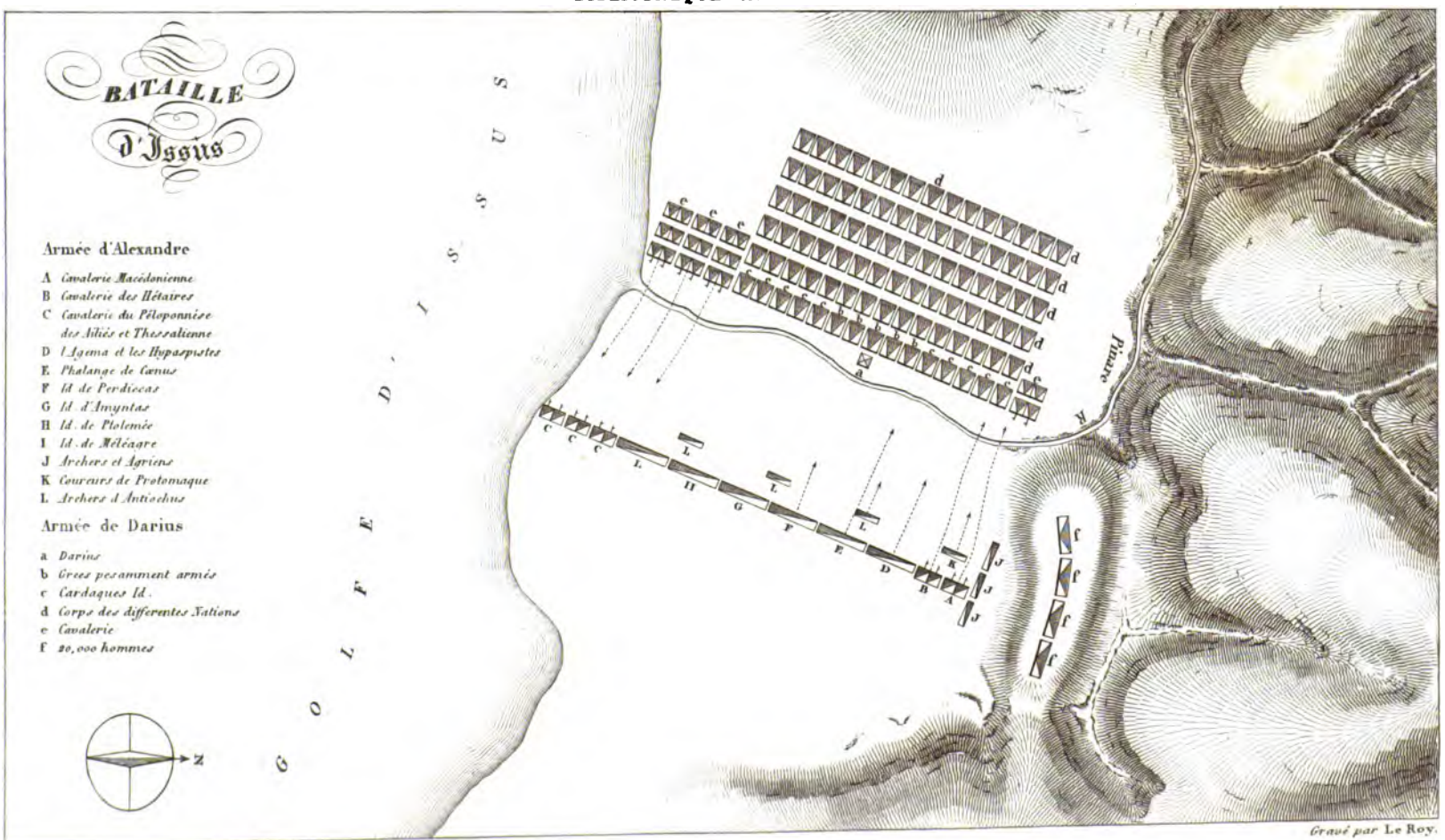
BATAILLE
d'Issus
Armée d'Alexandre
A Cavalerie Macédonienne
B Cavalerie des Hétaires
C Cavalerie du Péloponnèse des Alliés et Thessalienne
D l'Agema et les Hypaspistes
E Phalange de Cœnus
F Id de Perdiccas
G Id d'Amyntas
H Id de Ptolemée
I Id de Méléagre
J Archers et Agriens
K Coureurs de Protomaque
L Archers d'Antiochus
Armée de Darius
a Darius
b Grecs pesamment armés
c Cardaques Id.
d Corps des differentes Nations
e Cavalerie
f 20,000 hommes
G O L F E D' I S S U S
Pinare
N
Gravé par Le Roy.

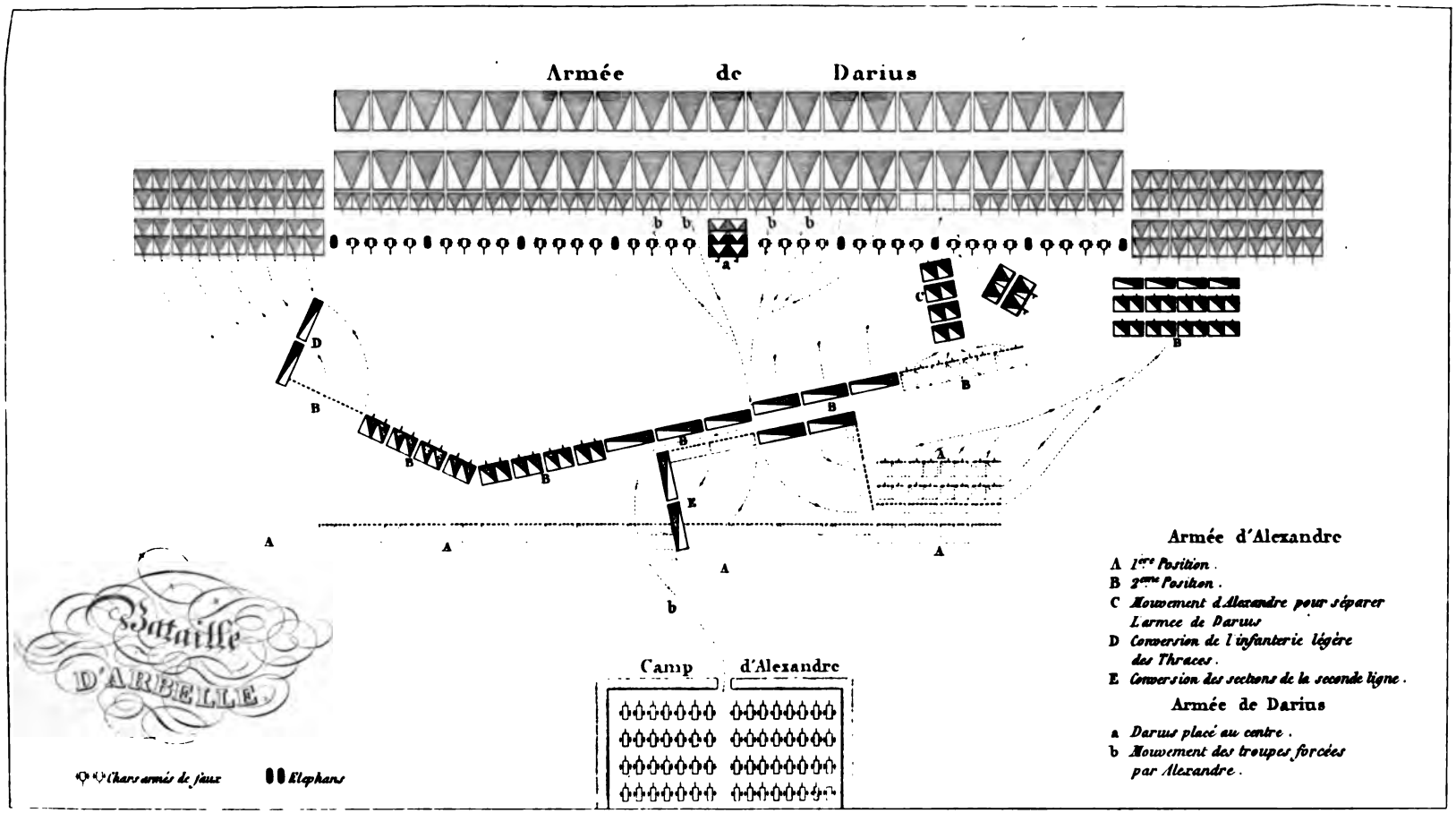

Bataille D'ARBELLE.

Dressée par Th. Duvotenay Elève de Mr Lapie.

Gravé par L. Leroy.

26.

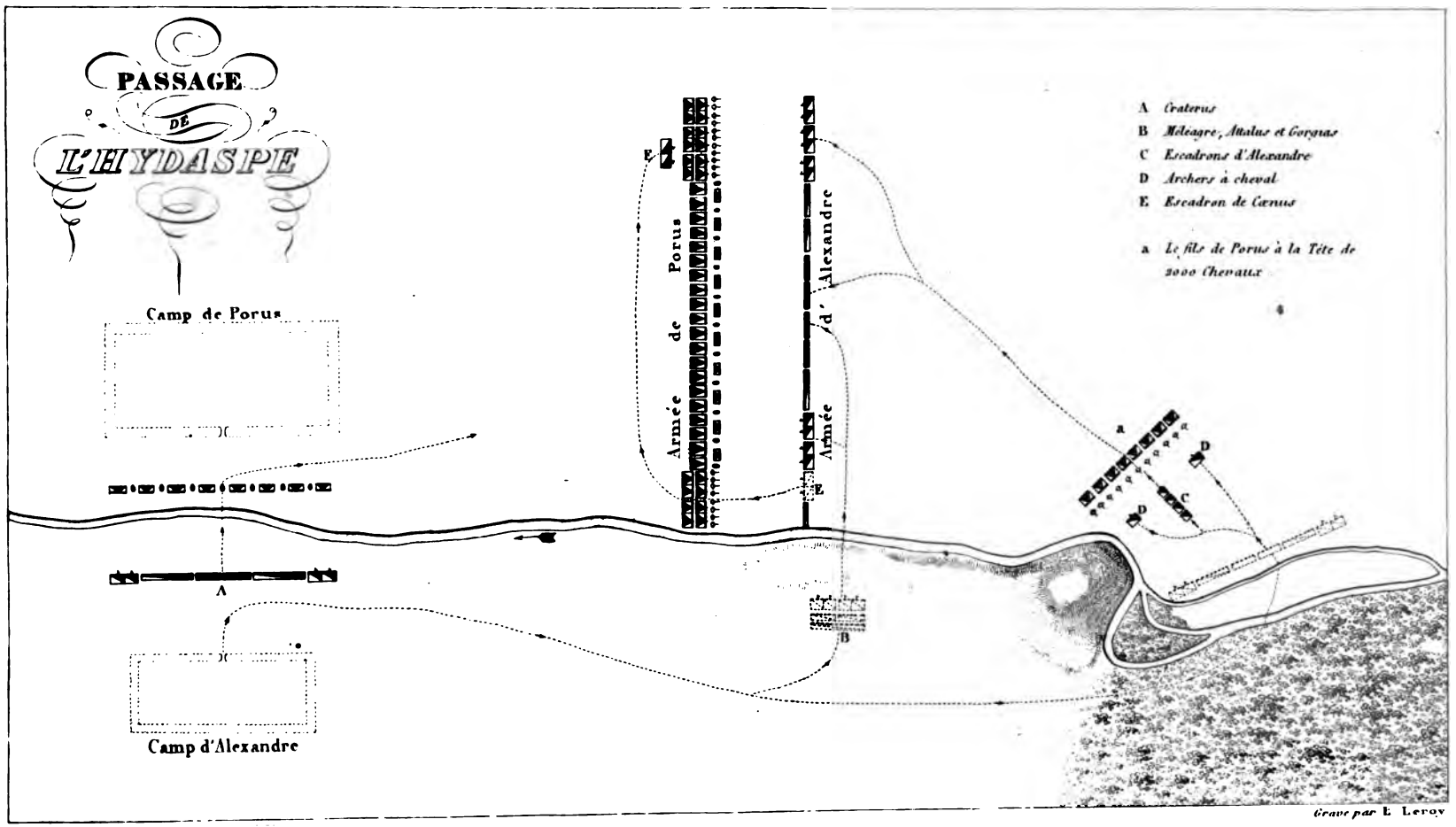
PASSAGE
DE
L'HYDASPE
Camp de Porus
Camp d'Alexandre
Armée de Porus
Armée d'Alexandre
A
B
C
D
E
a
A Craterus
B Meleagre, Attalus et Gorgias
C Escadrons d'Alexandre
D Archers à cheval
E Escadron de Cœnus
a Le fils de Porus à la Tête de 2000 Chevaux
Grave par L. Leroy

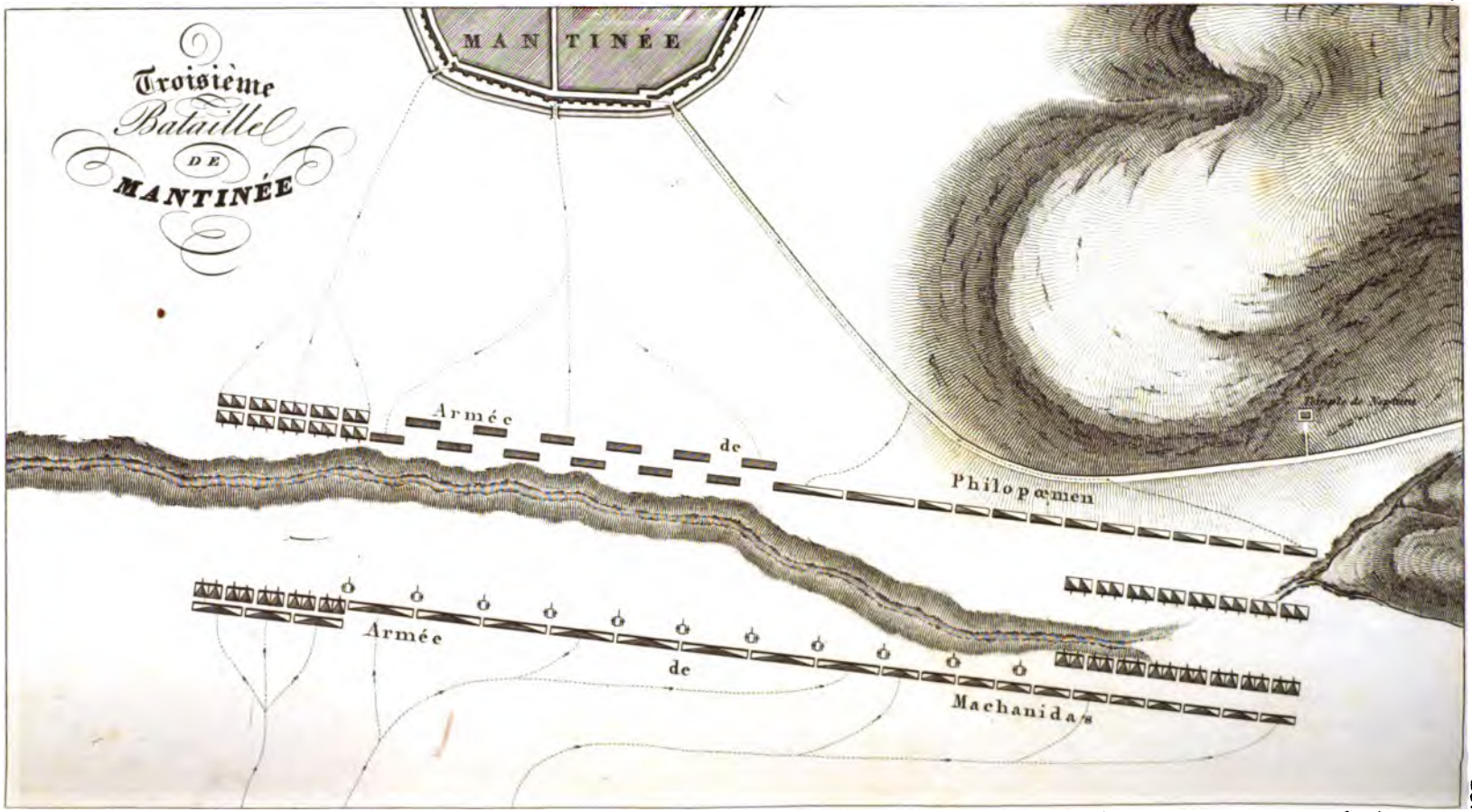

T. Duvotenay, Géographe, élève de M. Lapie.

Gravé par L. Leroy.

BATAILLE DE Télamon



A Hauteur occupée par les Romains.

B Bagages et butin des Gaulois.

Bataille d'ANTIOCHUS SOTER CONTRE LES GALATES

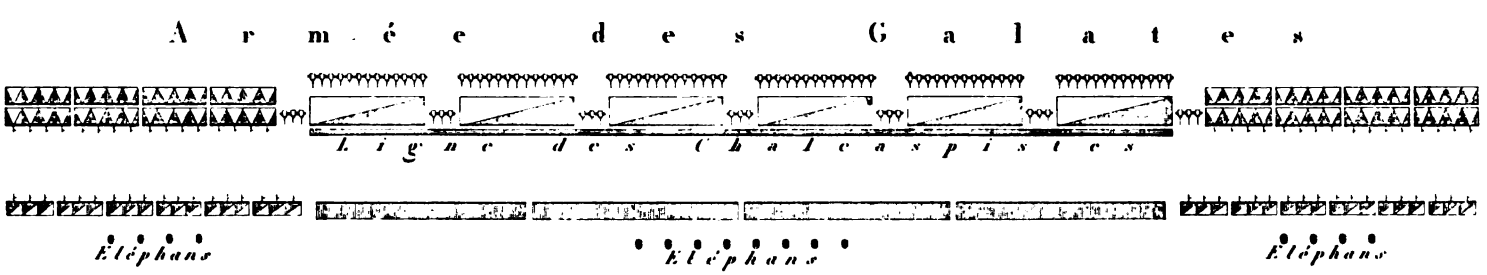

Gravé par L. Leroy.

Dressé par Th. Duvotenay, Géographe.

Ecrit par Arnoul.

Ordonn

Etendue du

Cohorte (de Polybe)

Hastaires

Princes

Cohorte (de Polybe)

300 Hommes.

120 Hastaires

120 Princes

60 Triaires

Triaires et Vélites

Légion de Marius

par Cohortes, sur deux lignes

1, 833 pieds Romains

Légion de César

par Cohortes, sur trois lignes

1, 463 pieds Romains

par Manipules

1,680 pieds Romains

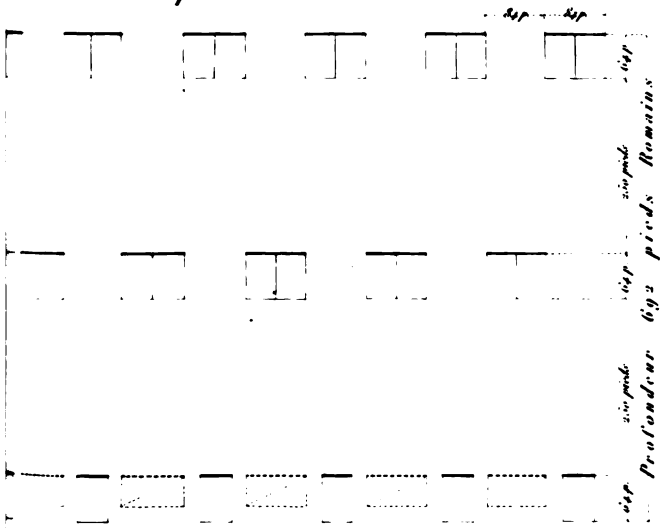

Manipule
de Hastaires
ou de Princes,
ou Hommes



Manipule
de Triaires
6p. 11.



Légion de Végèce
par Cohortes

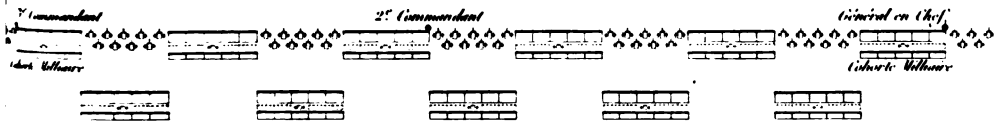

Cohorte de Végèce



Centurie



Ordonna



Ordonna

s u

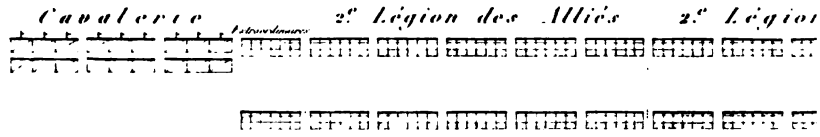

Ordonn

s u



Turme

(50 hommes)

ar Manipules



ar Cohortes

Lignes



ar Cohortes

Lignes





Disposition de la Cavalerie
derrière les Lignes



Ordonnan

l'Armée se forme en l



par Cohortes

sur une seule Colonne, et sur un front de deux Cohortes

ar Manipules

le du côté des Hastaires



par Cohortes

sur trois Colonnes



Fecit par Arnoul.

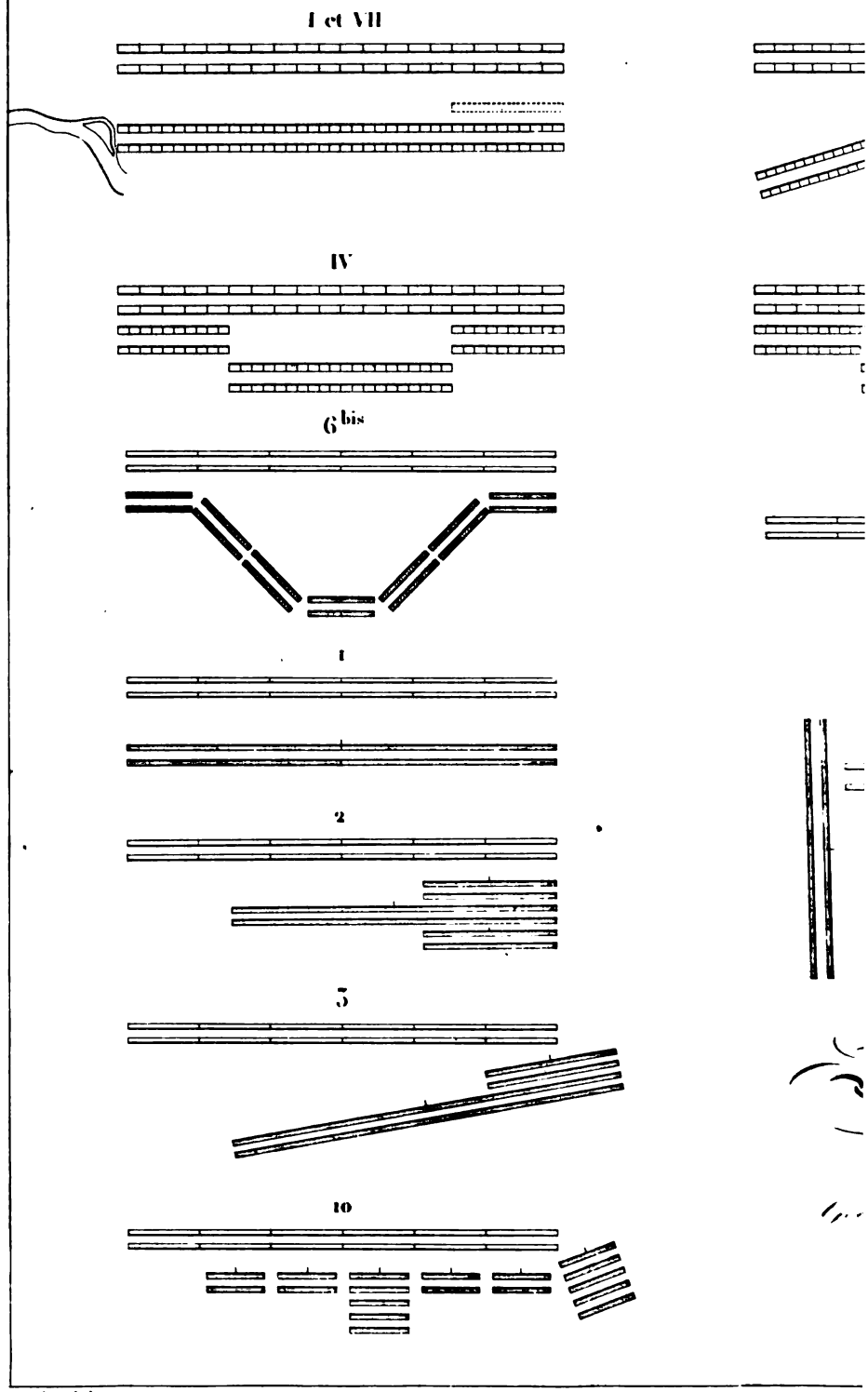
I et VII
IV
6 bis
1
2
3
10

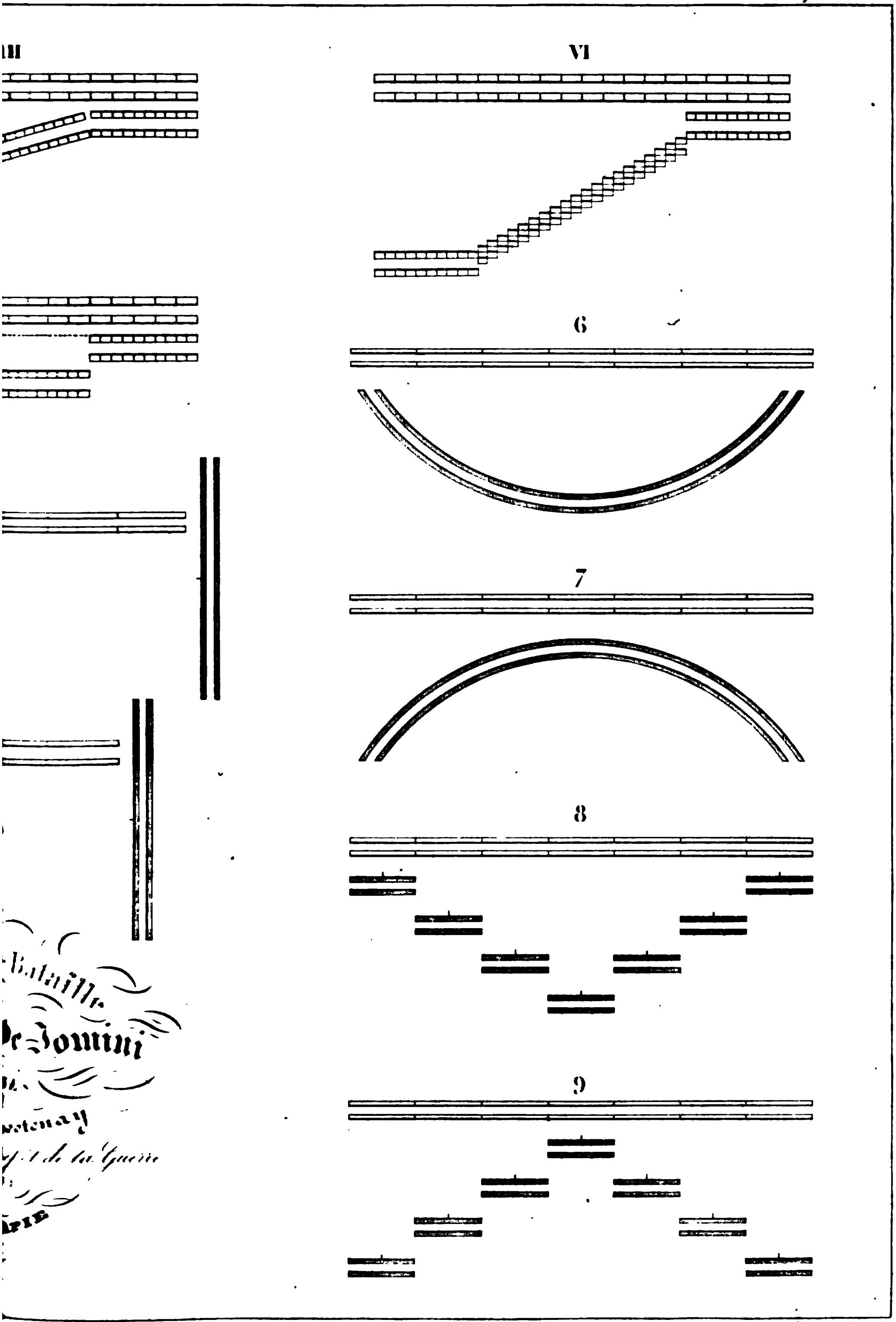

Écrit par Arnoul.

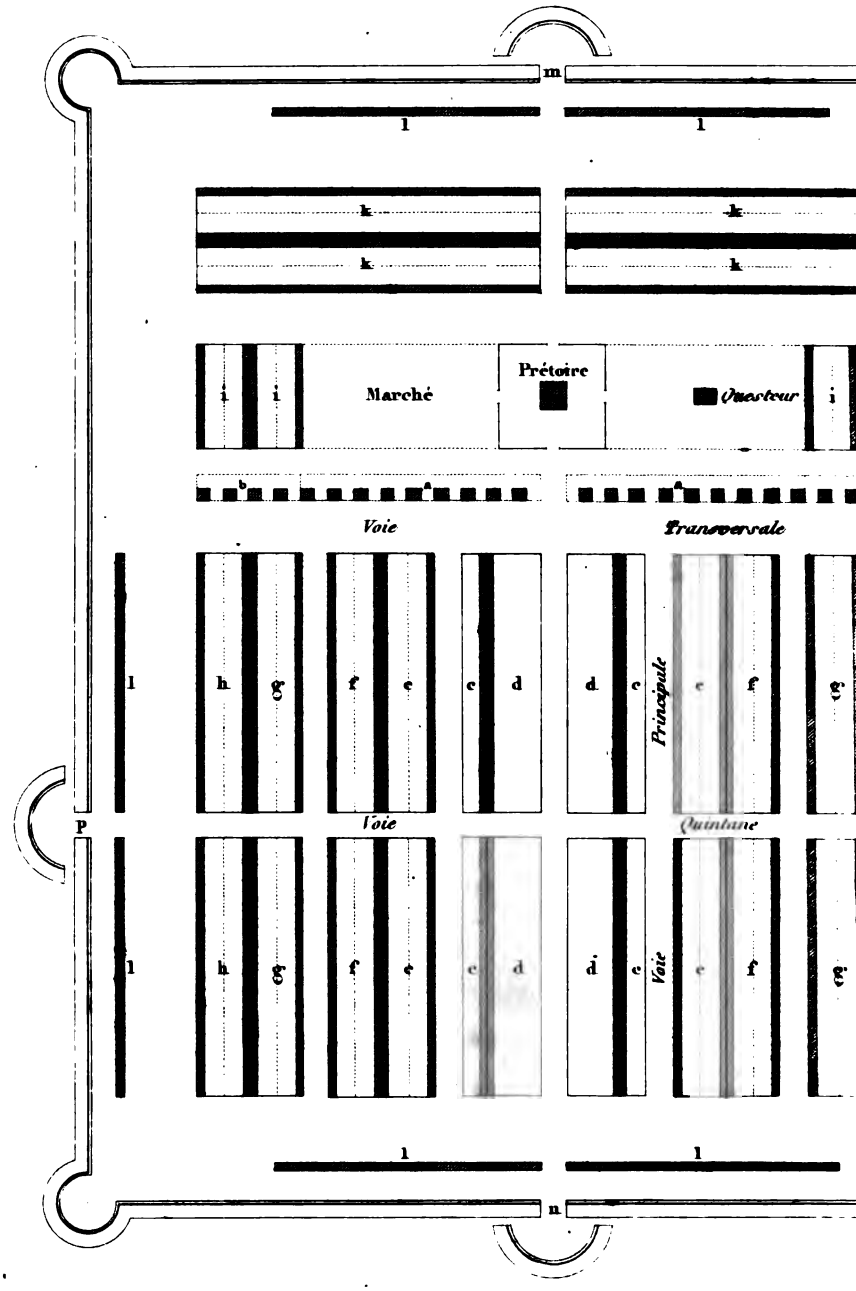

Gravé par Th. Duvotenay, Géographe.



a..... *Tentes des Tribuns .*

b..... *Tentes des Préfets .*

c..... *Triaires .*

d..... *Cavalerie .*

e..... *Princes .*

f..... *Hastaires .*

g..... *Cavalerie .*

h..... *Cavalerie Alliée .*

i..... *Elite des Cavaliers Extraordinaires et Volontaires .*

k..... *Extraordinaires, troupes étrangères et Alliés qui se joignaient à l'Armée pendant la campagne .*

l..... *Vélites .*

m..... *Porte Prétorienne .*

n..... *Porte Decumane .*

o..... *Porte Principale Droite .*

p..... *Porte Principale Gauche .*

Echelle .

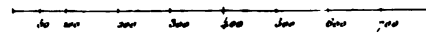

Gravé par Ambroise Tardieu .

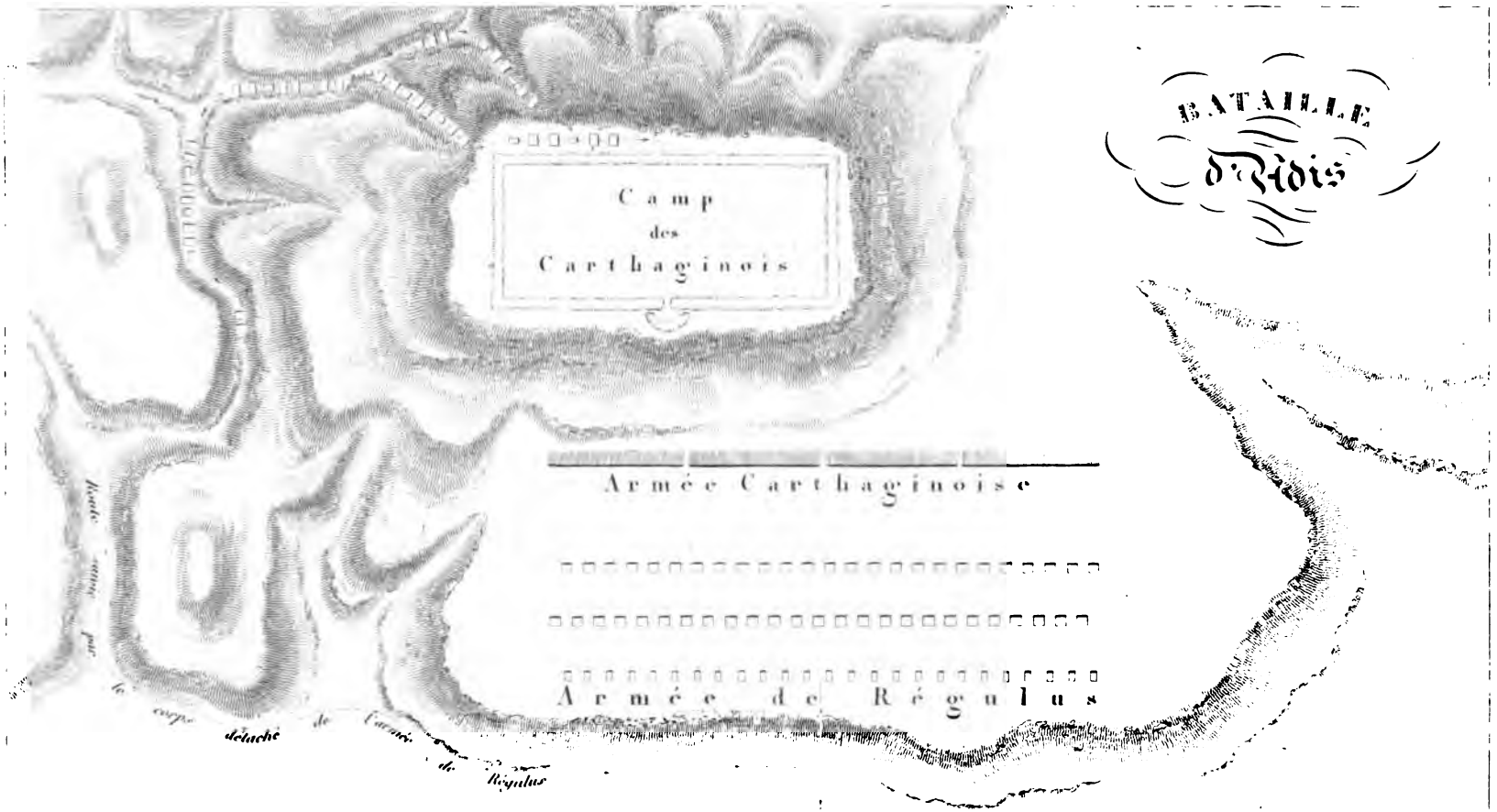
BATAILLE
d'Adis
Camp
des
Carthaginois
Armée Carthaginoise
Armée de Régulus
Route suivie par le corps détaché de l'armée de Régulus

Bataille de Tunis



Gravé par L. Leroy.

Dressé par Th. Duvotenay, Géographe.

Ecrit par Arnaud

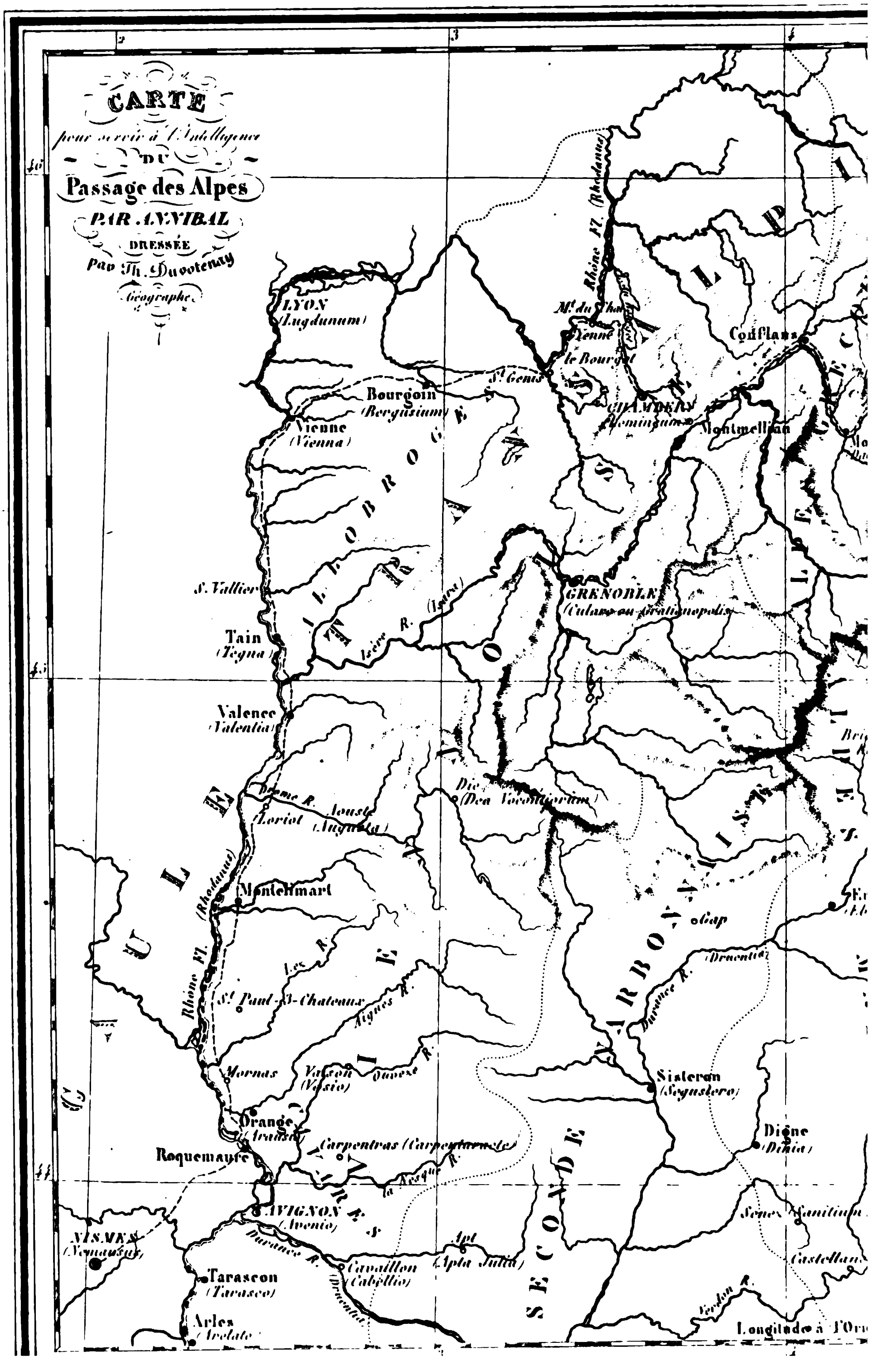
CARTE
pour servir à l'Intelligence
DU
Passage des Alpes
PAR ANNIBAL
DRESSÉE
Par Th. Duvotenay
Géographe
LYON
(Lugdunum)
Bourgoin
(Bergusium)
Vienne
(Vienna)
S.t Genis
Rhône Fl. (Rhodanus)
Conflans
le Bourget
CHAMBERY
Montmellian
S.t Vallier
Tain
(Tegna)
GRENOBLE
Isère R. (Isara)
Valence
(Valentia)
Drome R.
Loriol
Die
(Dea Vocontiorum)
Montelimart
Gap
S.t Paul-3-Chateaux
Aigues R.
Mornas
Orange
Carpentras (Carpentoracte)
Roquemaure
Sisteron
(Segustero)
Digne
(Dinia)
AVIGNON
(Avenio)
NISMES
Tarascon
(Tarasco)
Arles
Cavaillon
(Cabellio)
Durance R.
Apt
(Apta Julia)
Verdon R.
Senez
Castellane
ALLOBROGES
GAULE
NARBONNAISE
SECONDE
Longitude à l'Or

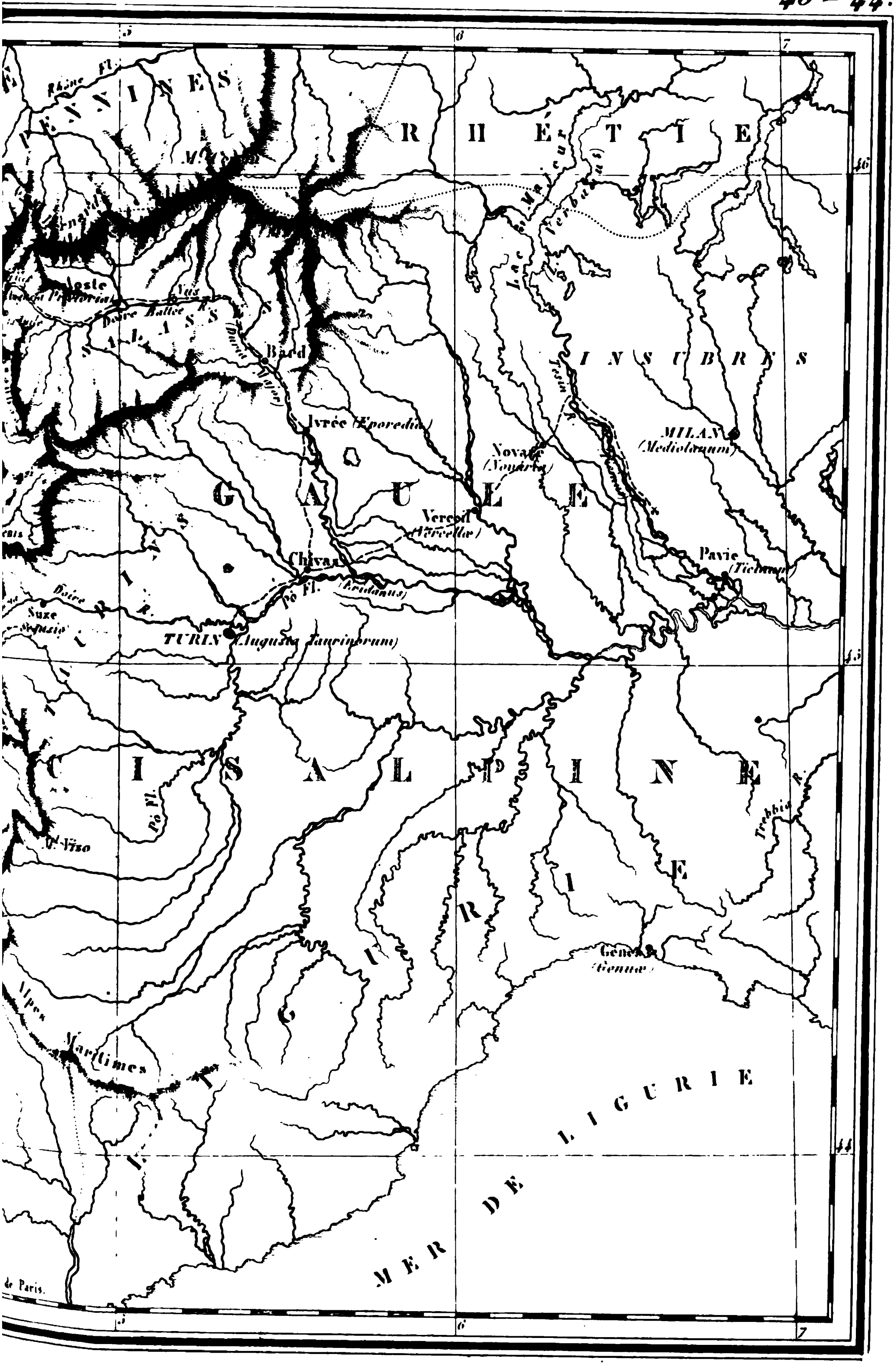
5
6
7
46
45
44
Rhône Fl.
PENNINES
R H É T I E
Aoste
Doire Baltée R.
SALASSES
Bard
Lac Majeur
(Verbanus)
I N S U B R E S
Tesin R.
Ivrée (Eporedia)
Novare
(Novaria)
MILAN
(Mediolanum)
G A U L E
Verceil
Chivas
Pô Fl.
(Eridanus)
Pavie
Suze
TURIN (Augusta Taurinorum)
C I S A L P I N E
Pô Fl.
Mt Viso
Trebbia R.
L I G U R I E
Gênes
(Genua)
Alpes
Maritimes
MER DE LIGURIE
de Paris.

Combat du TESSIN.





Dressé par Th Duvotenay Géographe.

Gravé par Ambroise Tardieu.

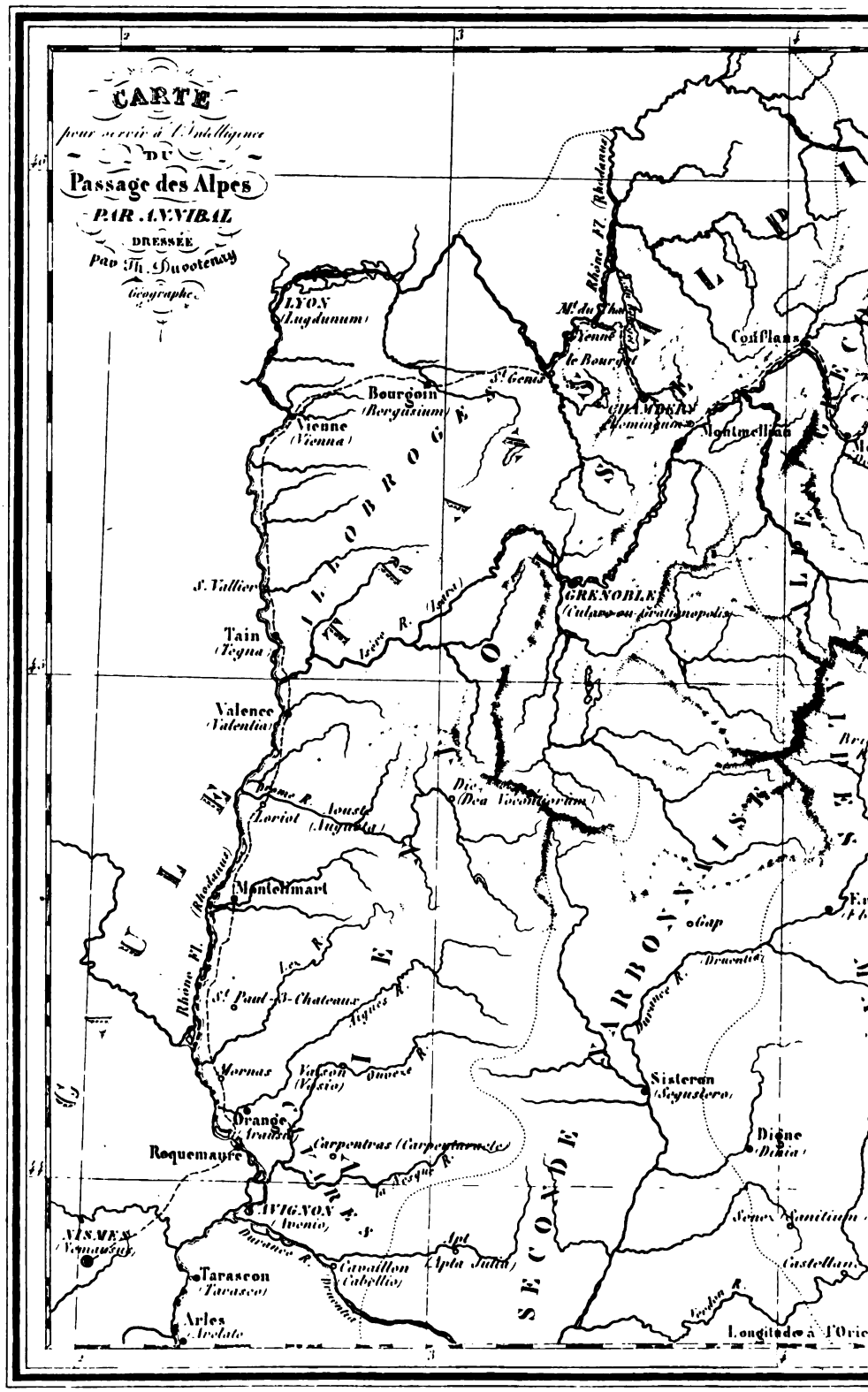

Gravé par Ambroise Tardieu membre de la Commission centrale de la Société de Géographie.

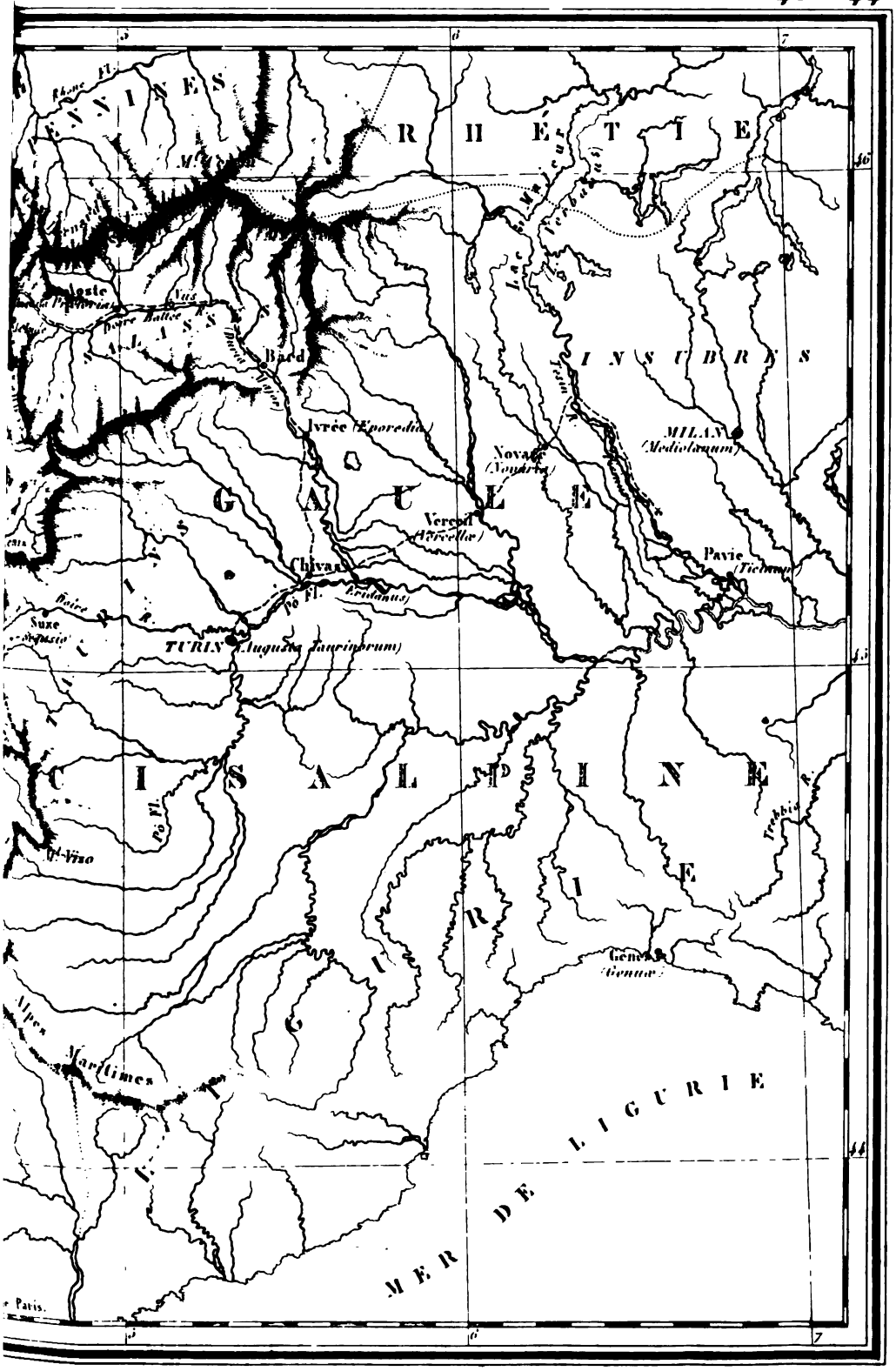
RHÉTIE
INSUBRES
MILAN
(Mediolanum)
Novare
(Novaria)
Vercell
(Vercellæ)
Pavie
(Ticinum)
Ivrée (Eporedia)
Bard
Chivas
Pô Fl.
(Eridanus)
TURIN (Augusta Taurinorum)
Suze
Doire R.
Aoste
Nus
Doire Baltée R.
Lac Majeur
Tesin R.
Trebbia R.
Gênes
(Genuæ)
Alpes Maritimes
MER DE LIGURIE
Paris.

Combat du TESSIN.





Dressé par Th. Duvotenay Géographe.

Gravé par Ambroise Tardieu.

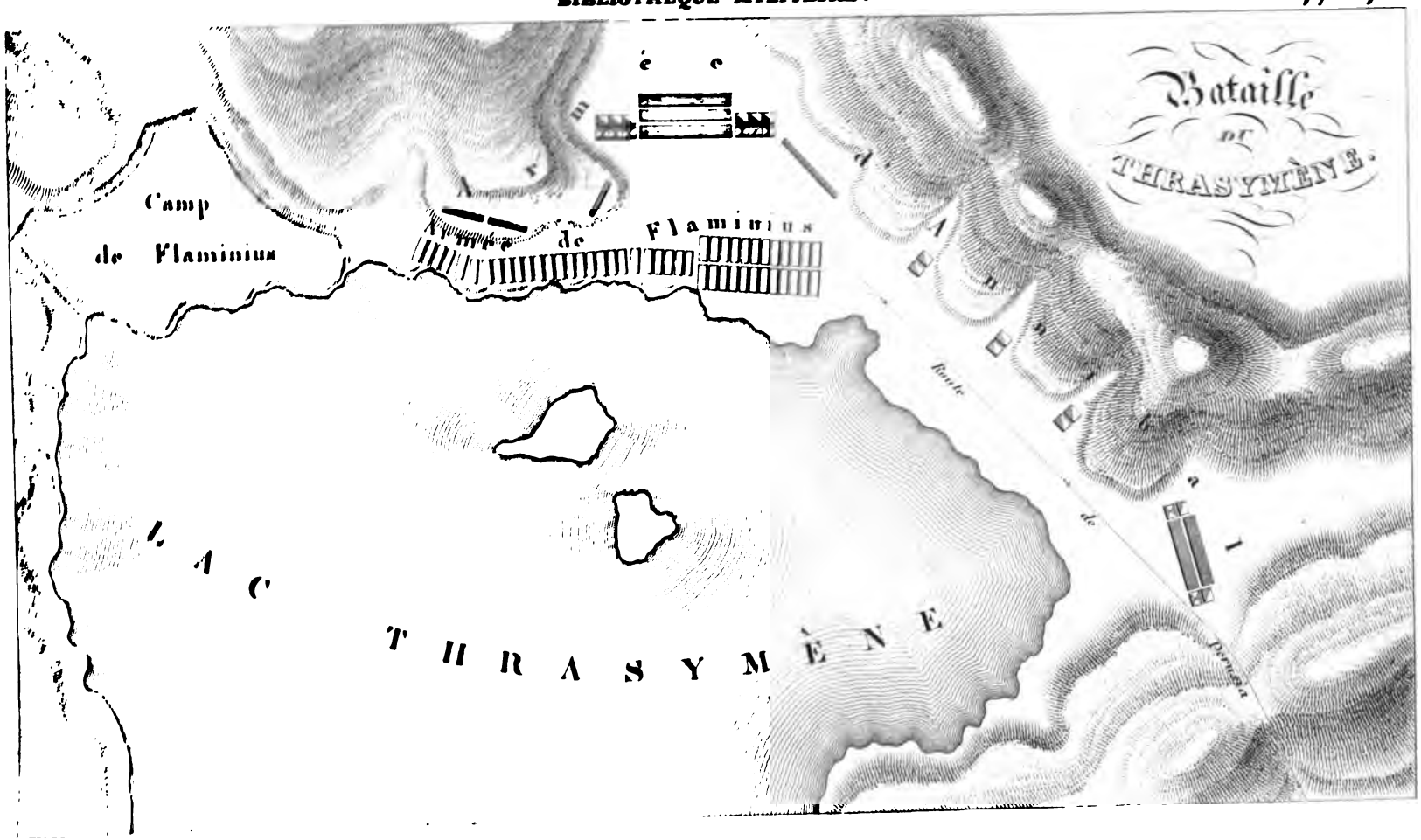
Bataille
DE
THRASYMÈNE.
Camp
de Flaminius
Camp de Flaminius
LAC
THRASYMÈNE

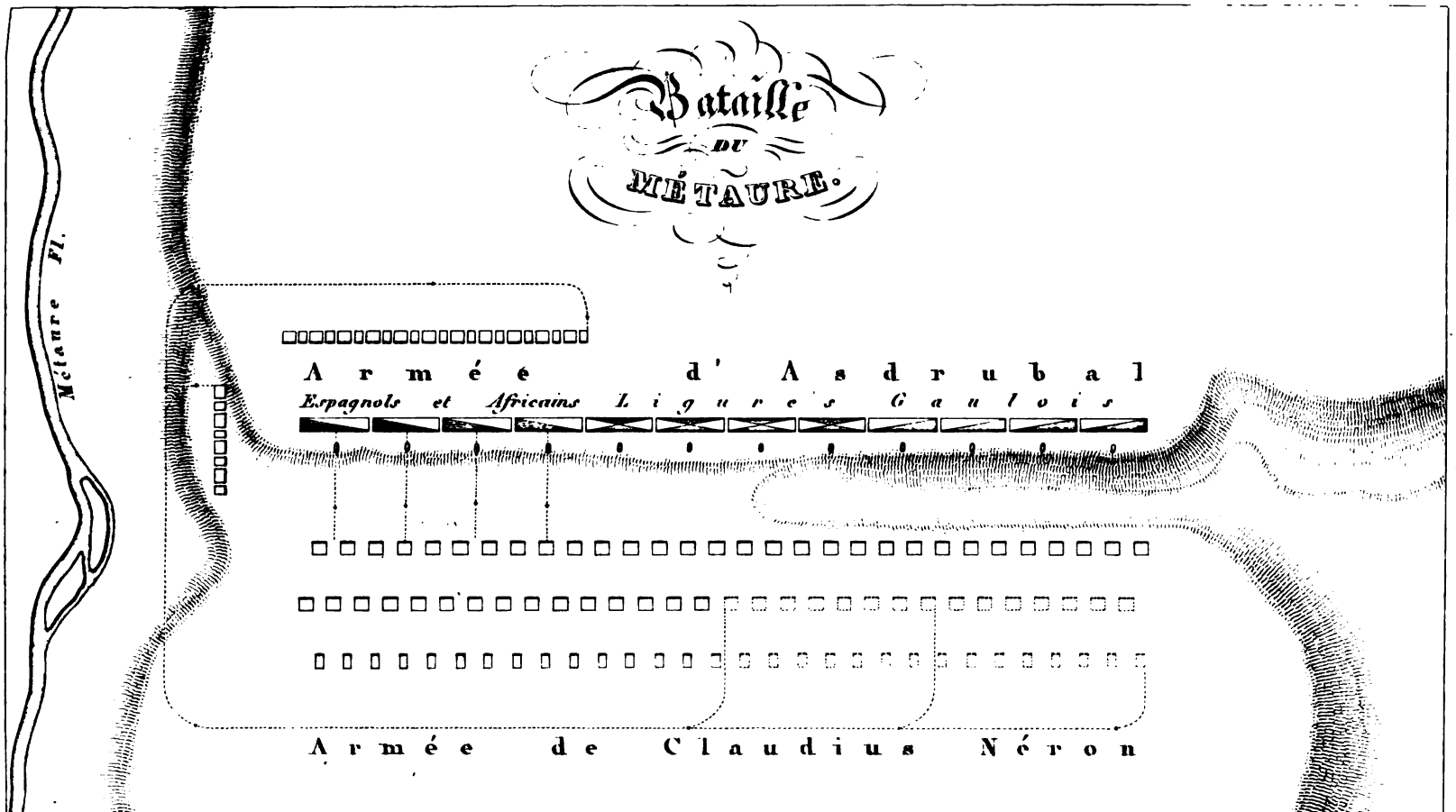

Dressé par Th. Duvotenay, Géographe.

Gravé par Imbroisse Tardieu.

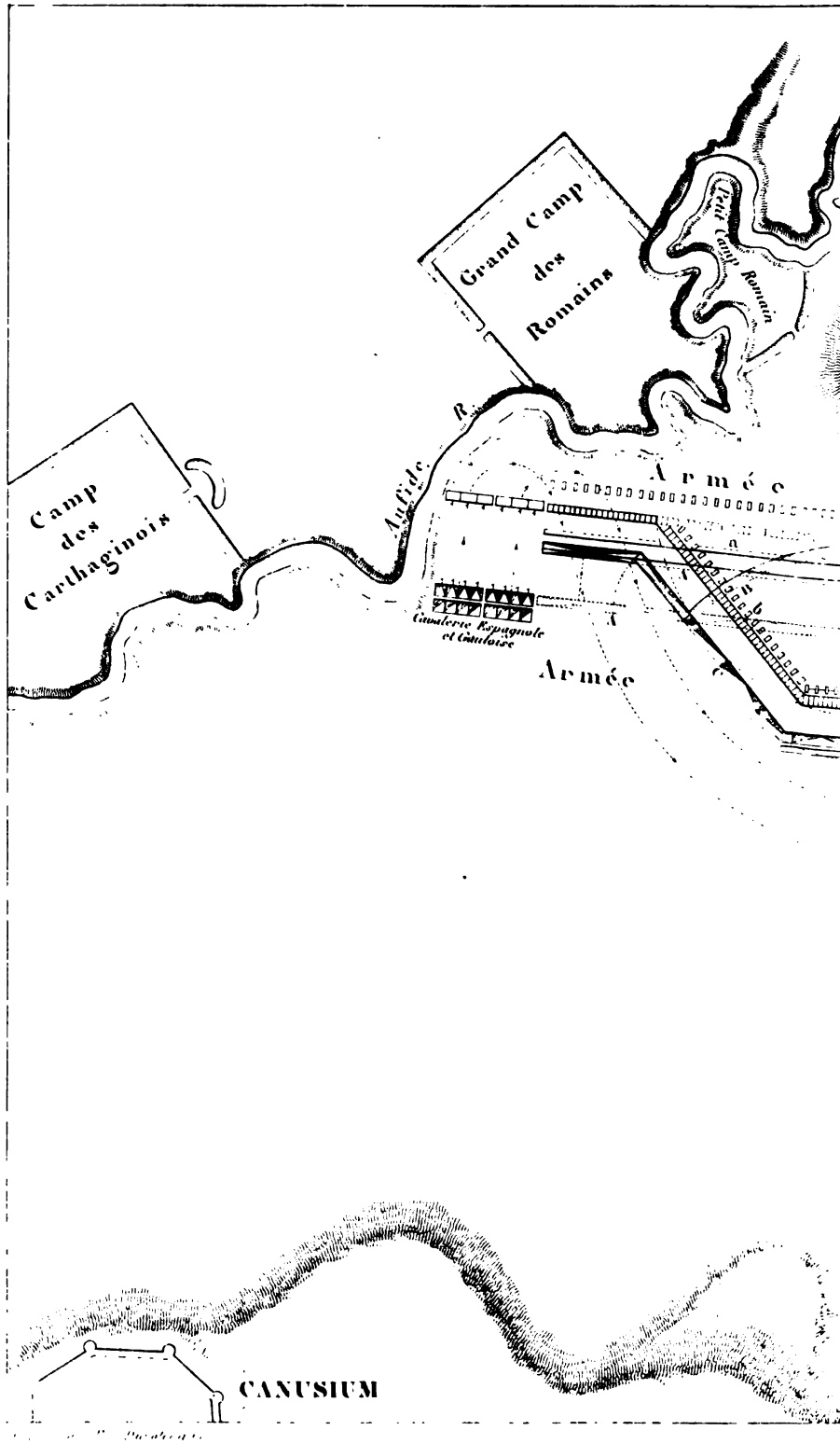
Grand Camp des Romains
Petit Camp Romain
Camp des Carthaginois
Armée
Armée
Cavalerie Espagnole et Gauloise
CANUSIUM

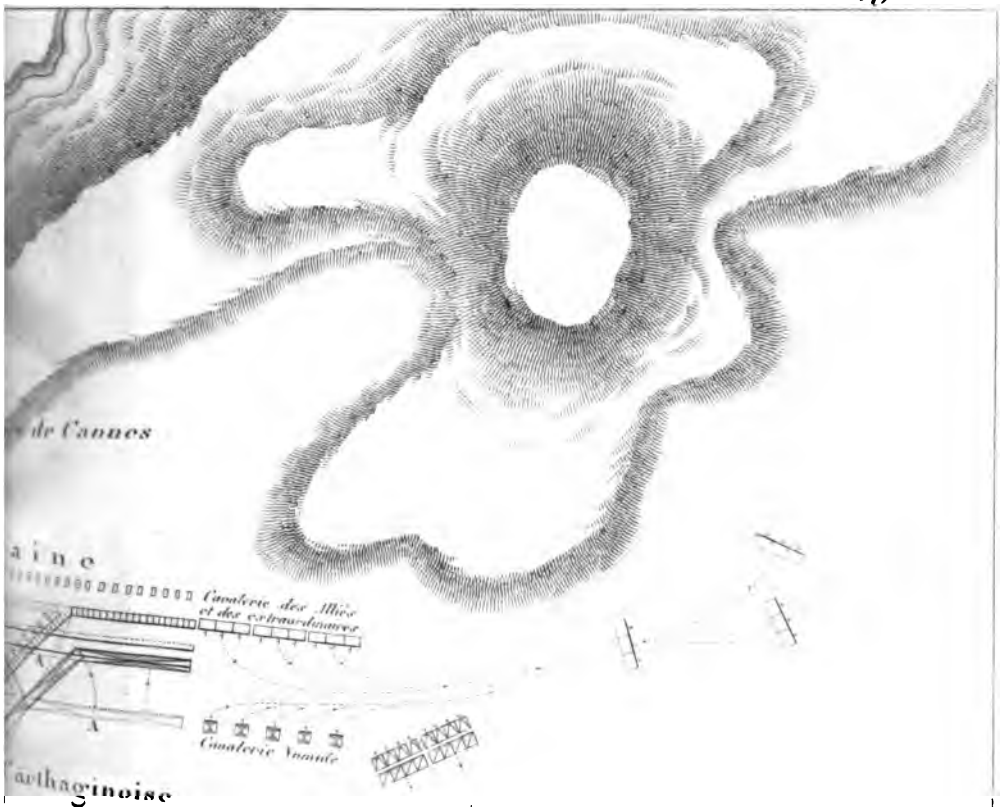

Bataille de Cannes.

Armée Romaine.	Armée Carthaginoise.
a. 1ère Position.	A. 1ère Position.
b. Mouvement en avant.	B. Mouvement en avant.
	C. Mouvement en arrière.

Gravé par Ambroise Lustier

Combat du TESSIN.

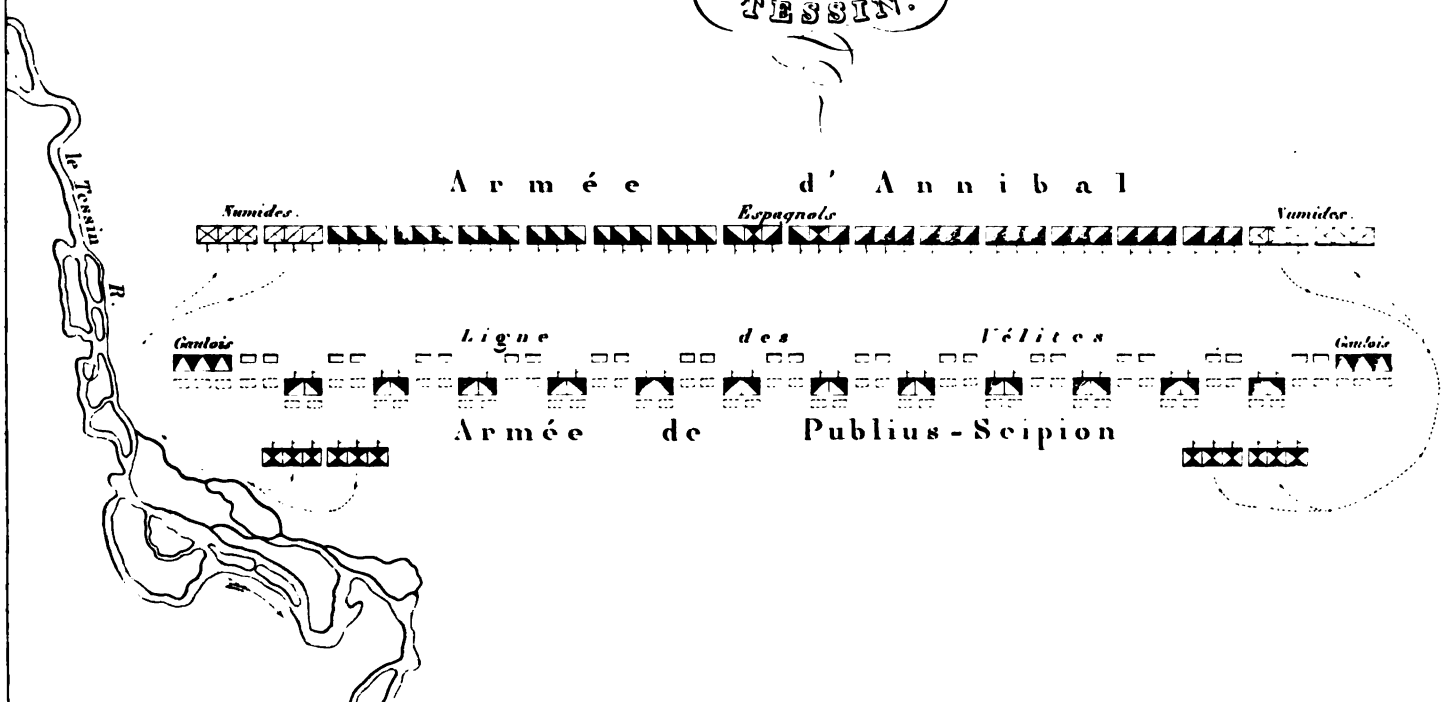



Dressé par Th. Duvotenay Géographe.

Gravé par Ambroise Tardieu.

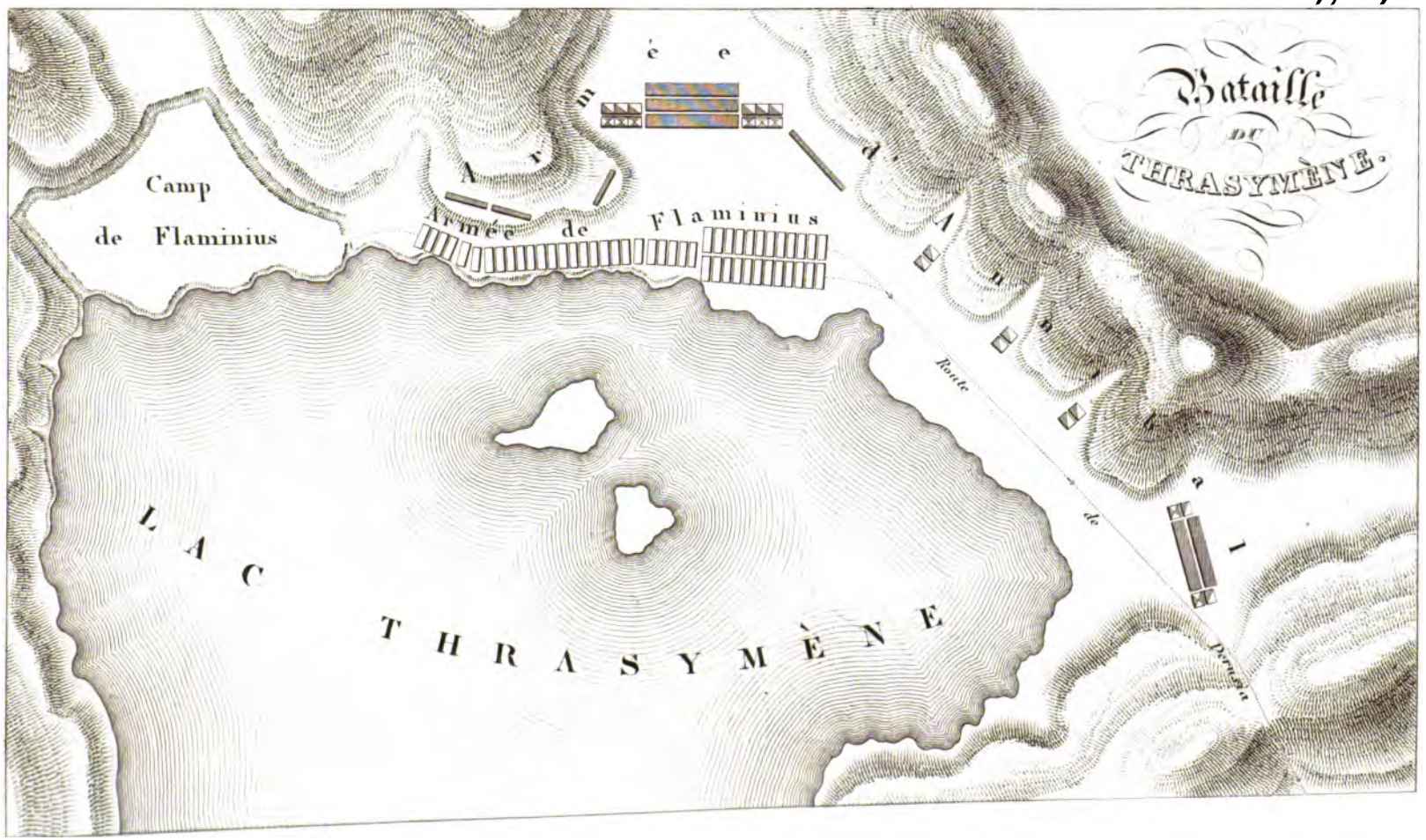
Bataille
DU
THRASYMÈNE.
Camp
de Flaminius
Armée de Flaminius
Route
LAC
THRASYMÈNE

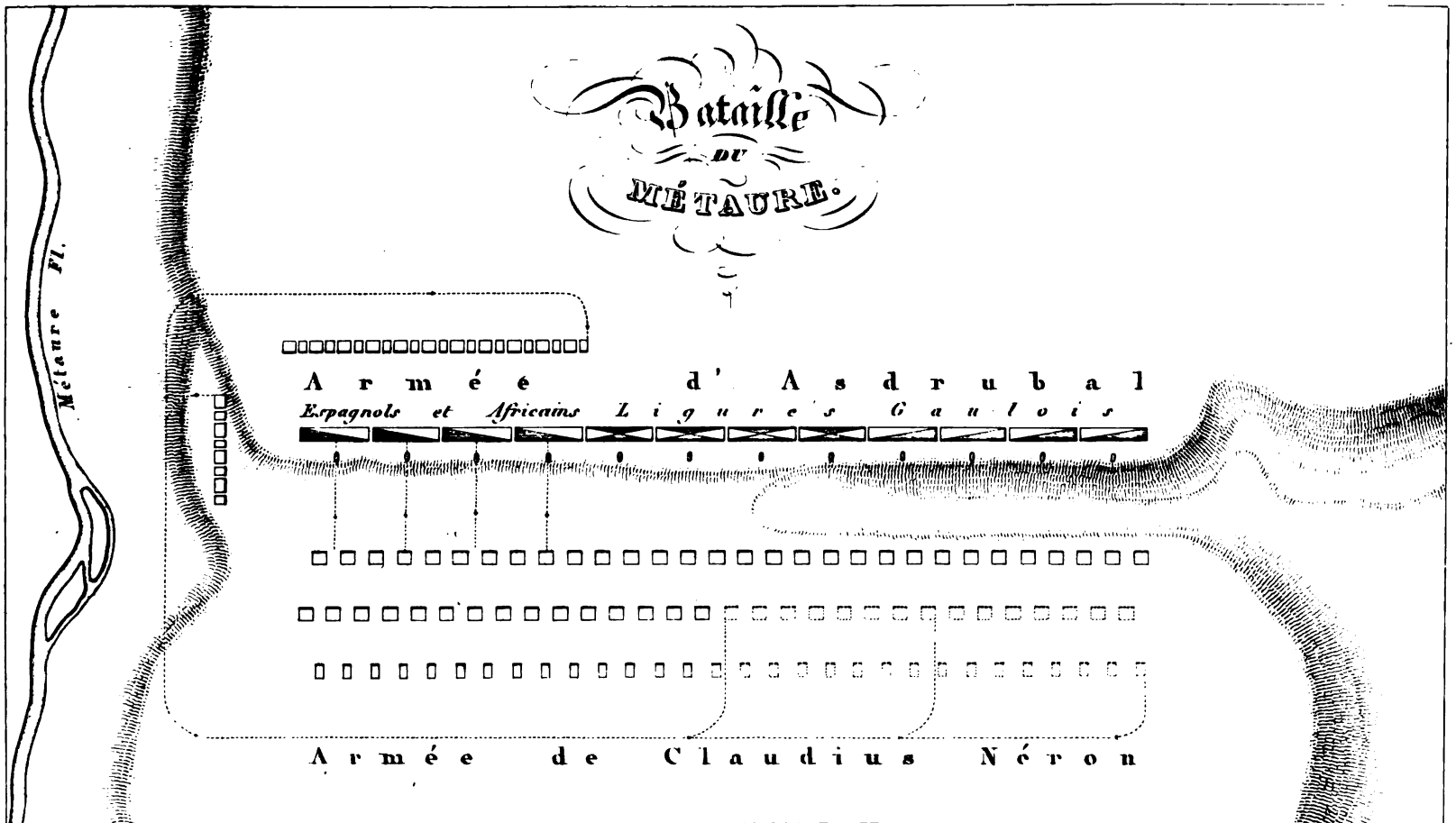

Dressé par Th. Duvotenay, Géographe.

Gravé par Ambroise Tardieu

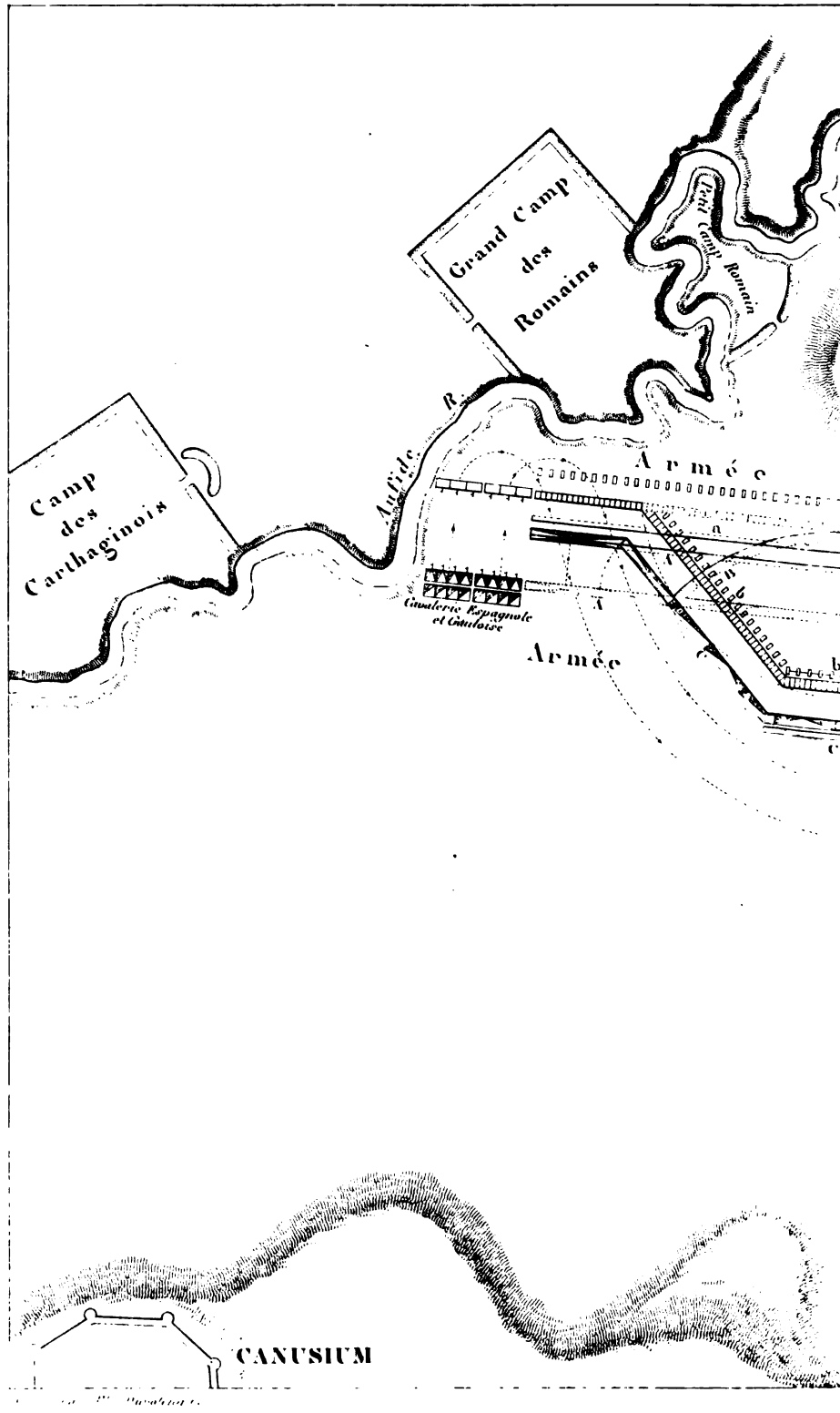
Grand Camp des Romains
Petit Camp Romain
Camp des Carthaginois
R. Aufide
Armée
Armée
Cavalerie Espagnole et Gauloise
CANUSIUM

Bataille de CANNES.

Armée Romaine.

a. *1re Position.*

b. *Mouvement en avant.*

Armée Carthaginoise

A *1re Position.*

B *Mouvement en avant.*

C *Mouvement en arrière.*

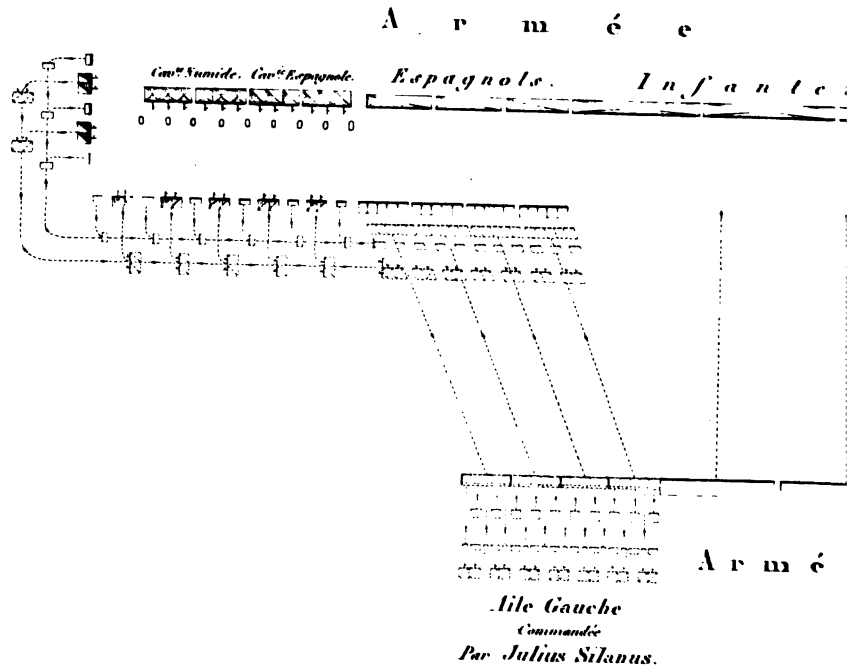

Dressé par Th. Busstenay.

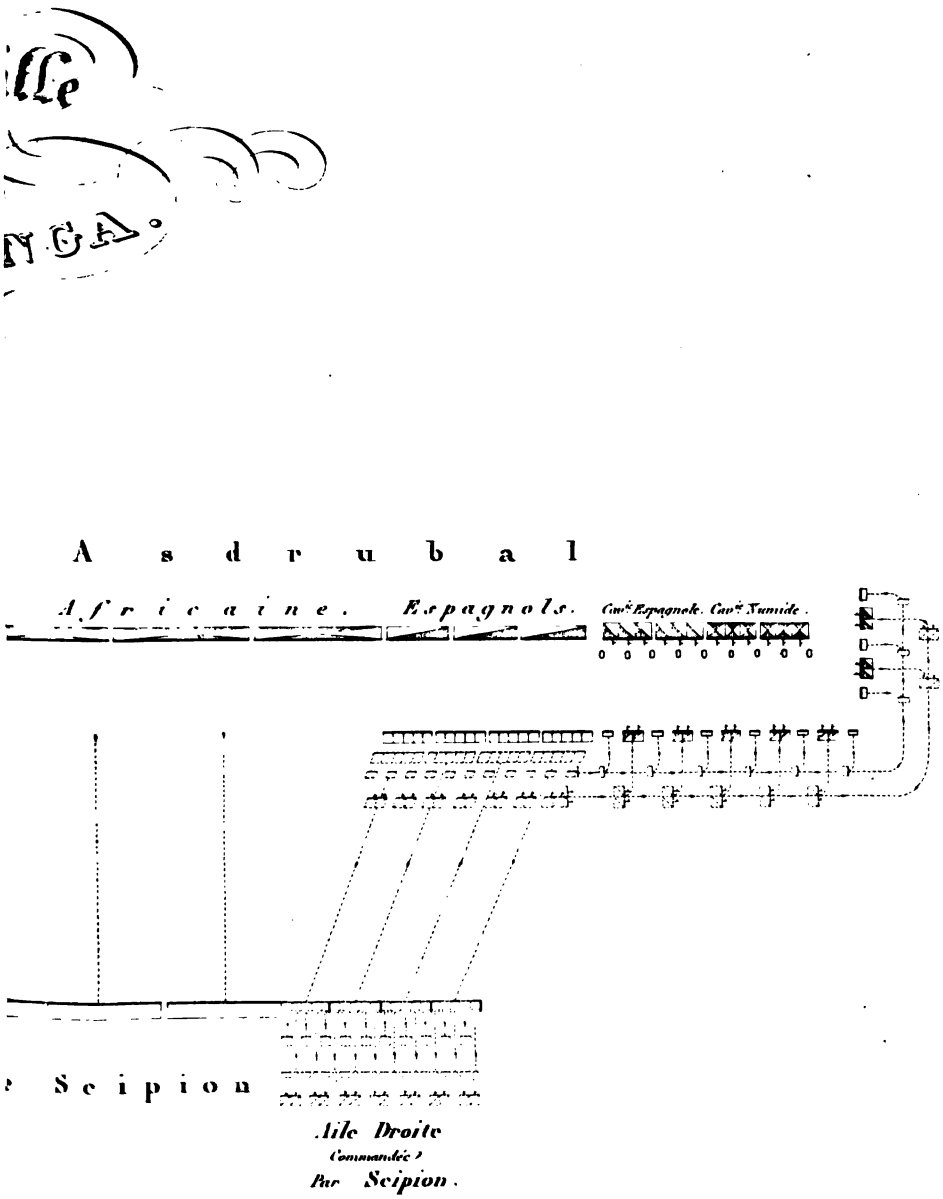
Asdrubal
Africaine.
Espagnols.
Cav.e Espagnole.
Cav.e Numide.
Scipion
Aile Droite
Commandée
Par Scipion.

BIBLIO

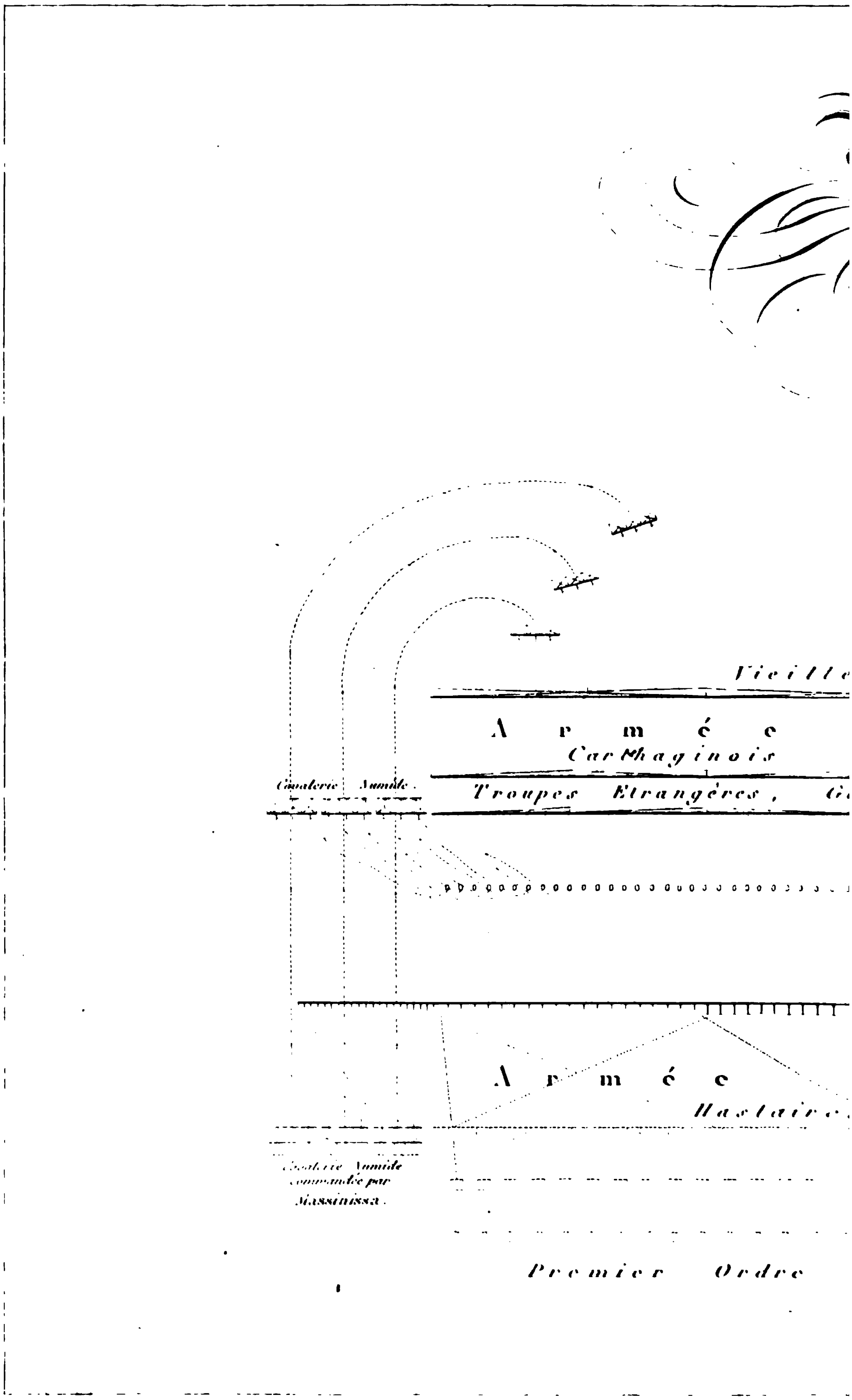

Dressé par Th. Duvotenay

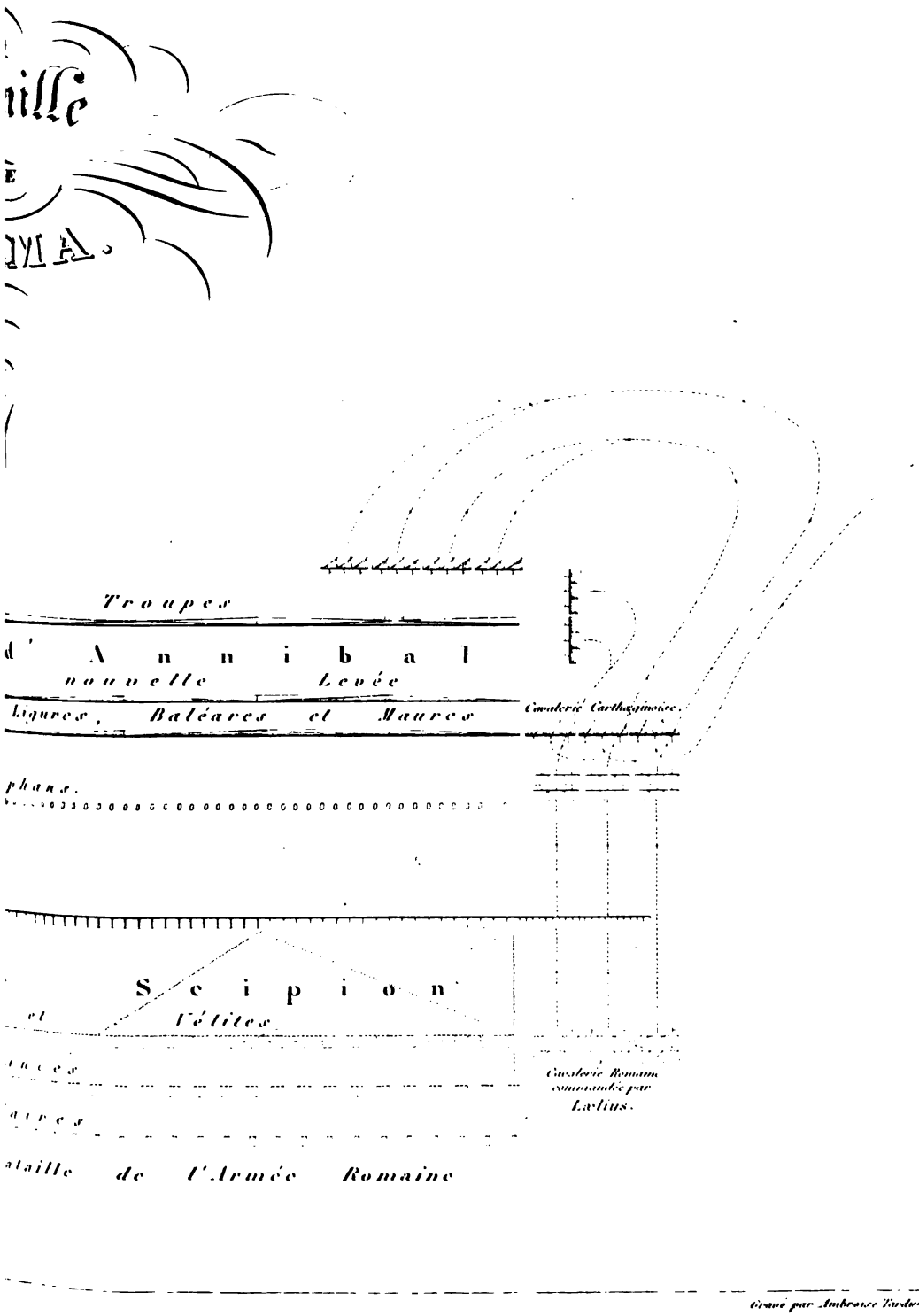

Gravé par Ambroise Tardieu

Bataille DES CYNOCÉPHALES.

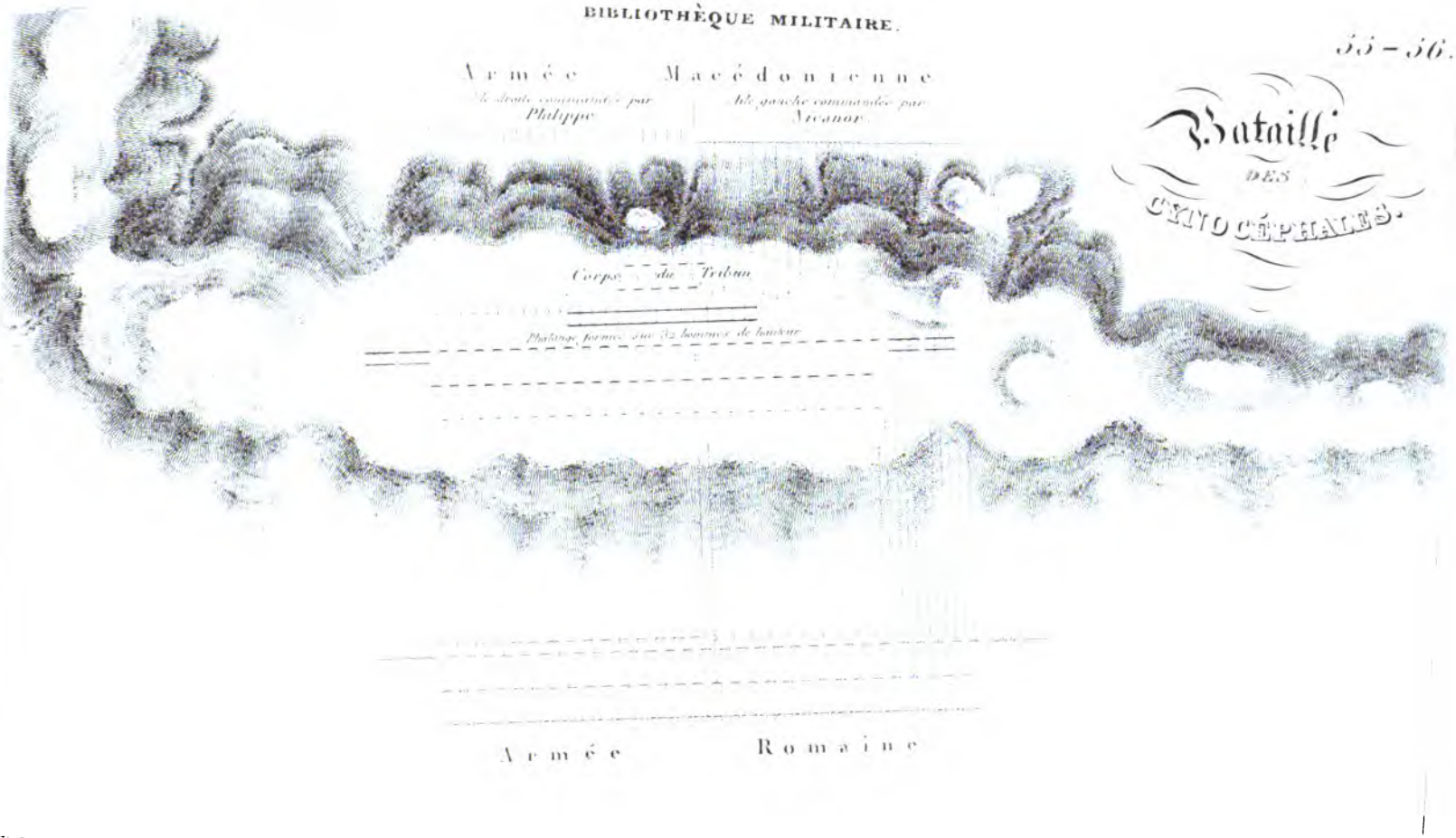

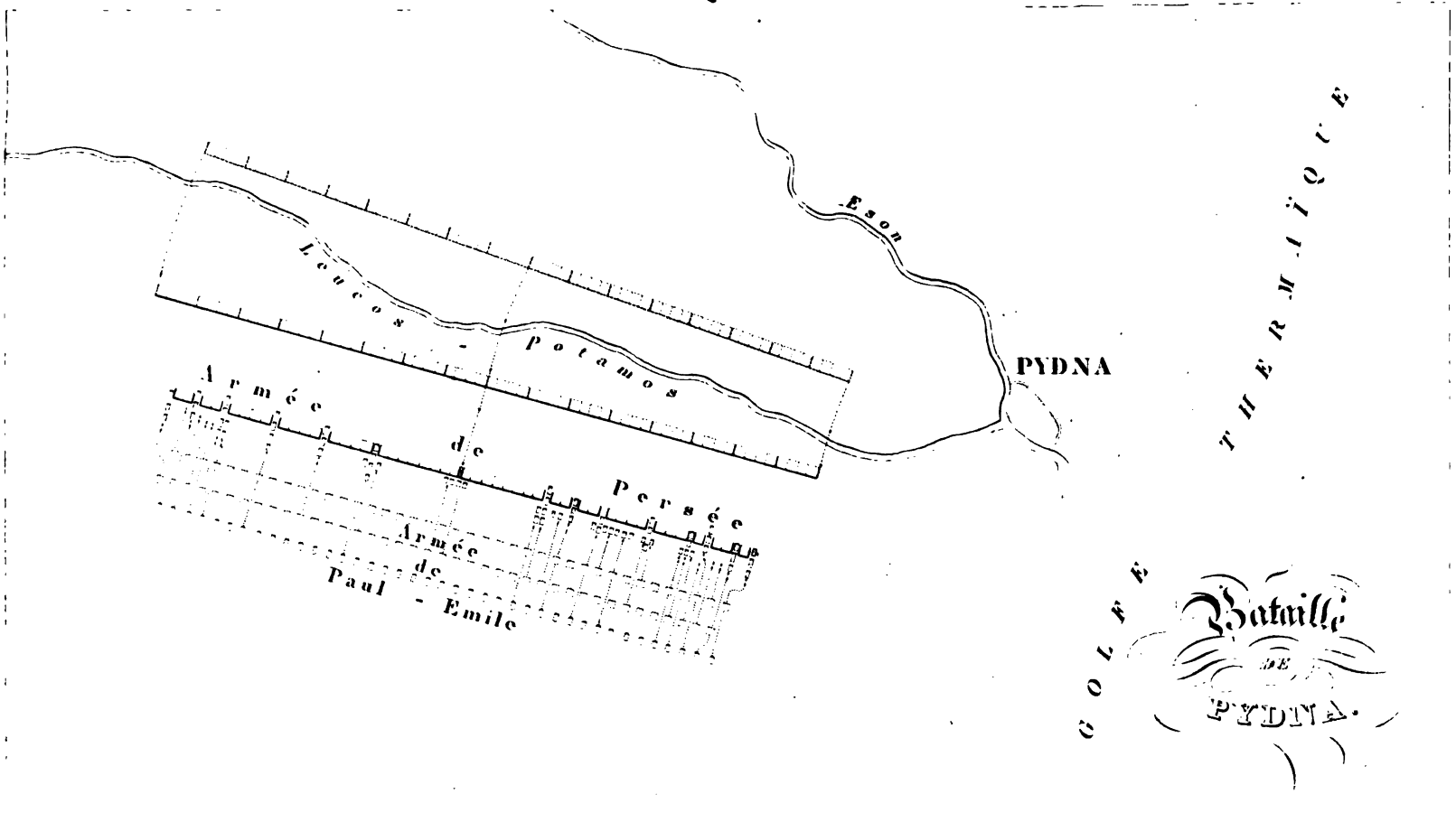

Dressé par Th. Duvotenay, Géographe

Gravé par Ambroise Tardieu

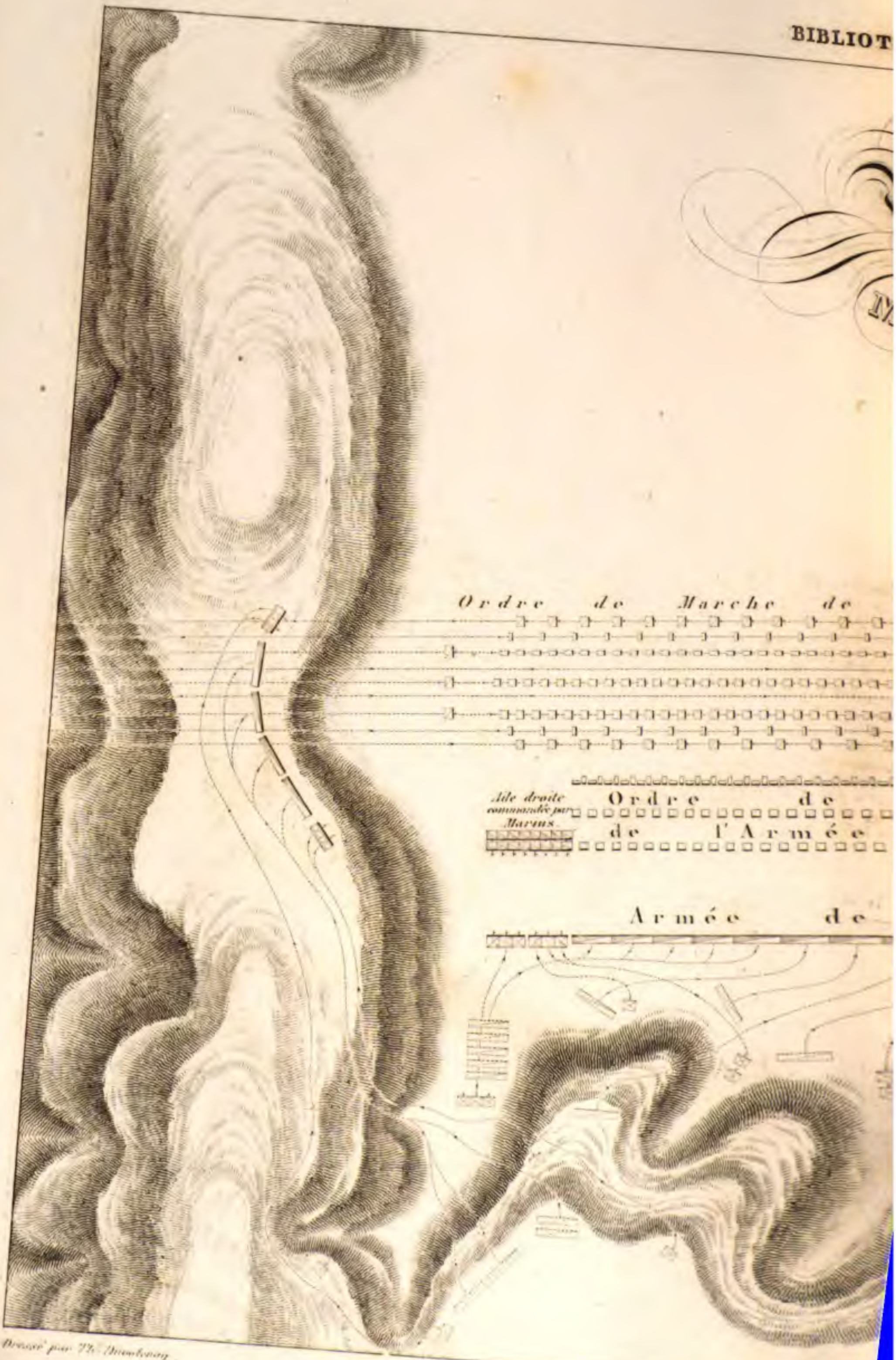

Dressé par Th. Duvotenay

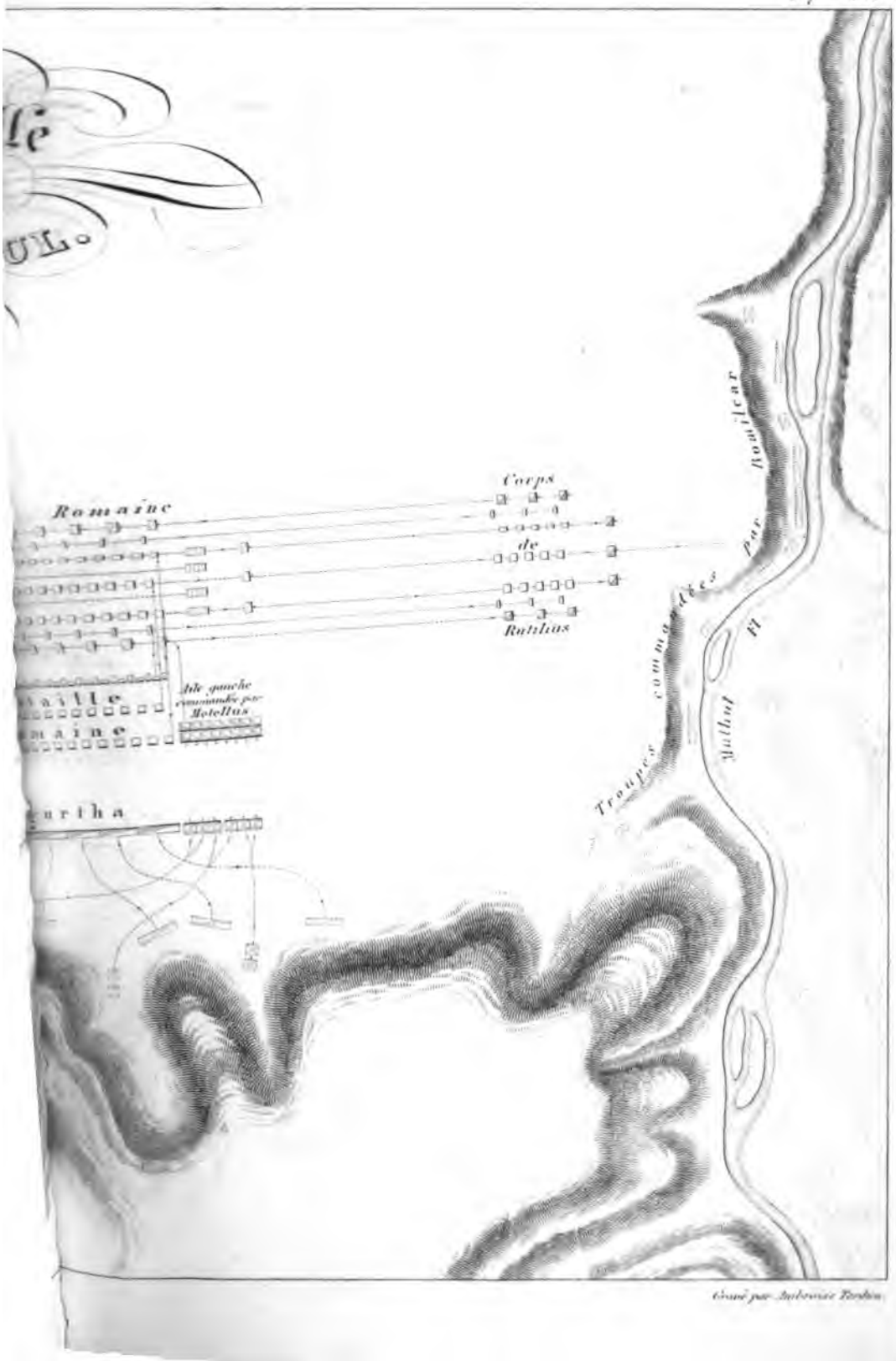

Gravé par Ambroise Tardieu.

BIBLIOT


Vieilles
Armée
Carthaginois
Cavalerie Numide.
Troupes Etrangères, Gau
Armée
Hastaires
Cavalerie Numide commandée par Massinissa.
Premier Ordre



Gravé par Ambroise Tardieu

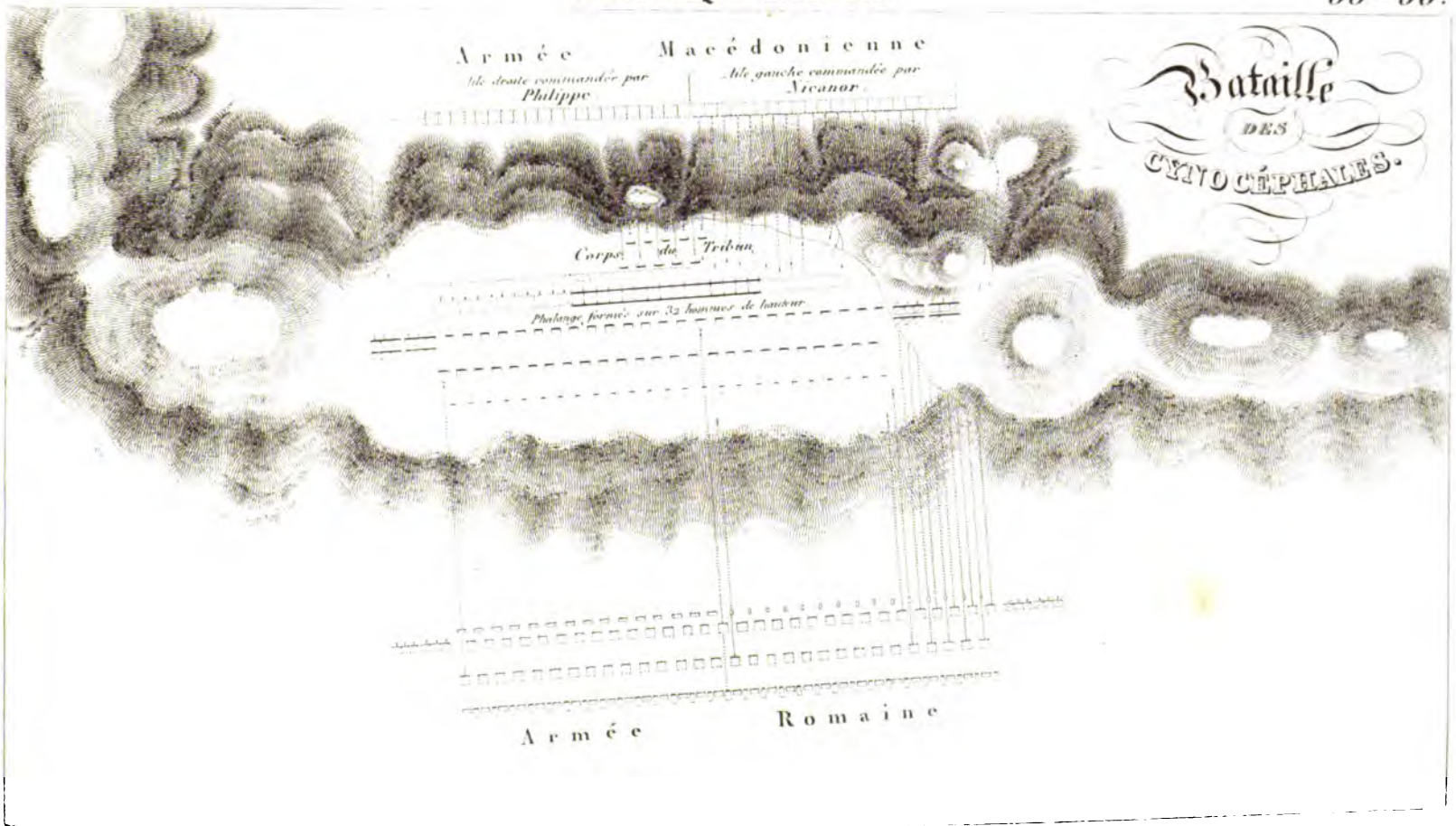
Armée Macédonienne
Aile droite commandée par Philippe
Aile gauche commandée par Nicanor
Bataille DES CYNOCÉPHALES.
Corps du Tribun
Phalange formée sur 32 hommes de hauteur
Armée Romaine

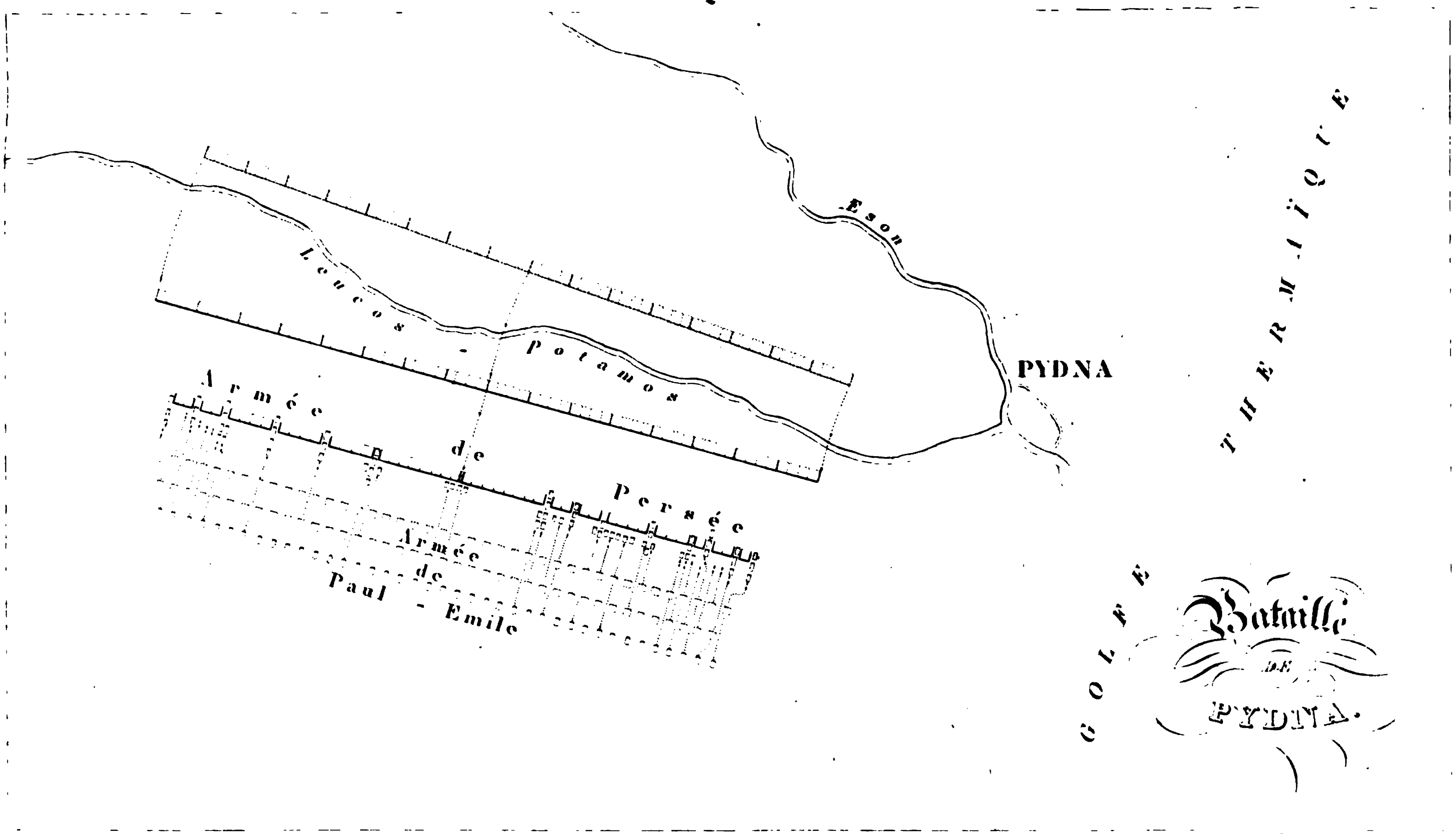

Dressé par Th. Duvotenay, Géographe

Gravé par Ambroise Tardieu

BIBLIOTH

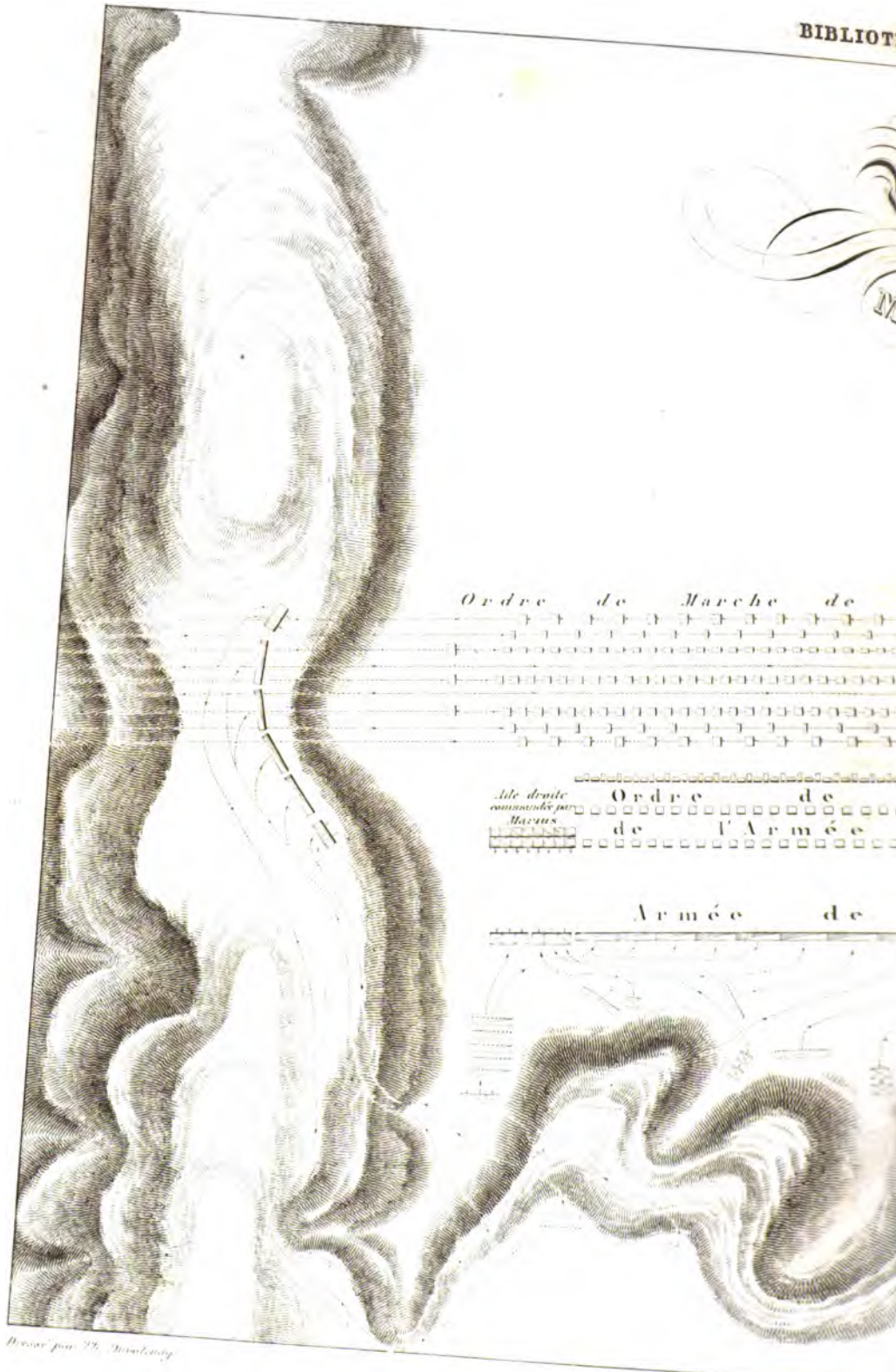
Ordre de Marche de
Aile droite commandée par Marcus
Ordre de
de l'Armée
Armée de

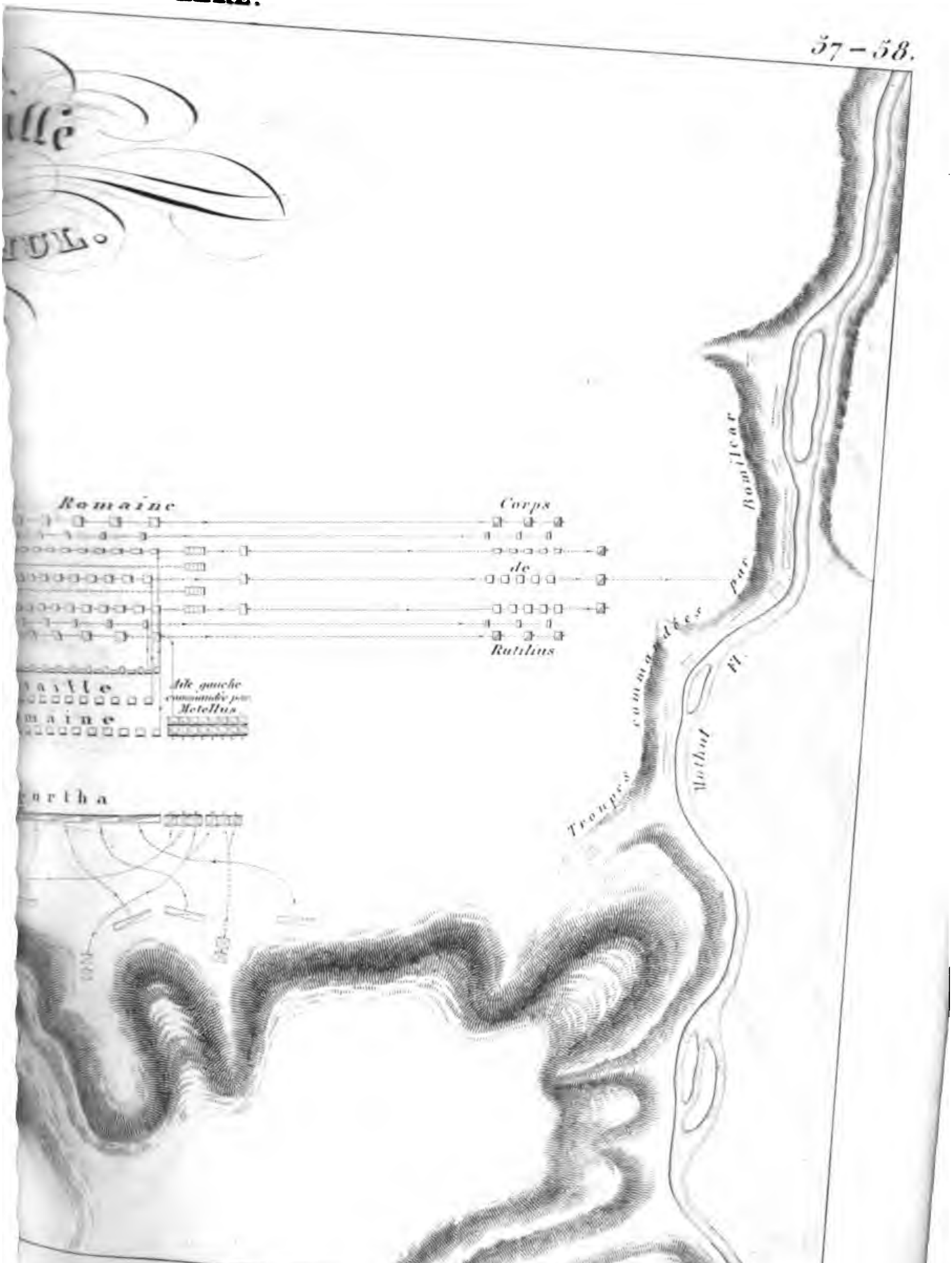
57–58.
illé
UL.
Romaine
Corps
de
Rutilius
aille
maine
Aile gauche
commandée par
Metellus
gurtha
Troupes commandées par Bomilcar
Muthul Fl.
Gravé par Ambroise Tardieu.

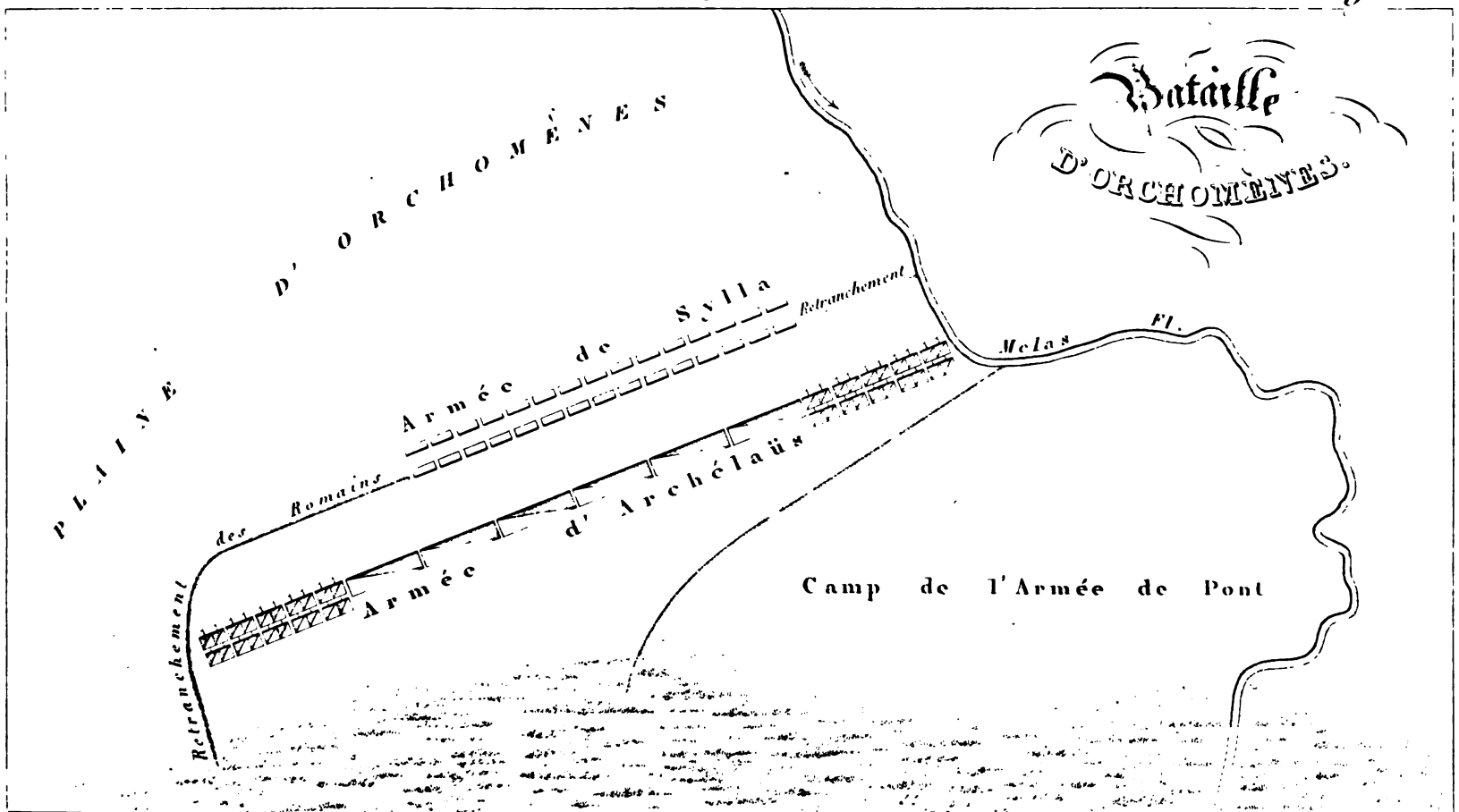
Bataille
D'ORCHOMÈNES.
PLAINE D'ORCHOMÈNES
Armée de Sylla
Retranchement
Armée des Romains
Armée d'Archélaüs
Retranchement
Melas Fl.
Camp de l'Armée de Pont

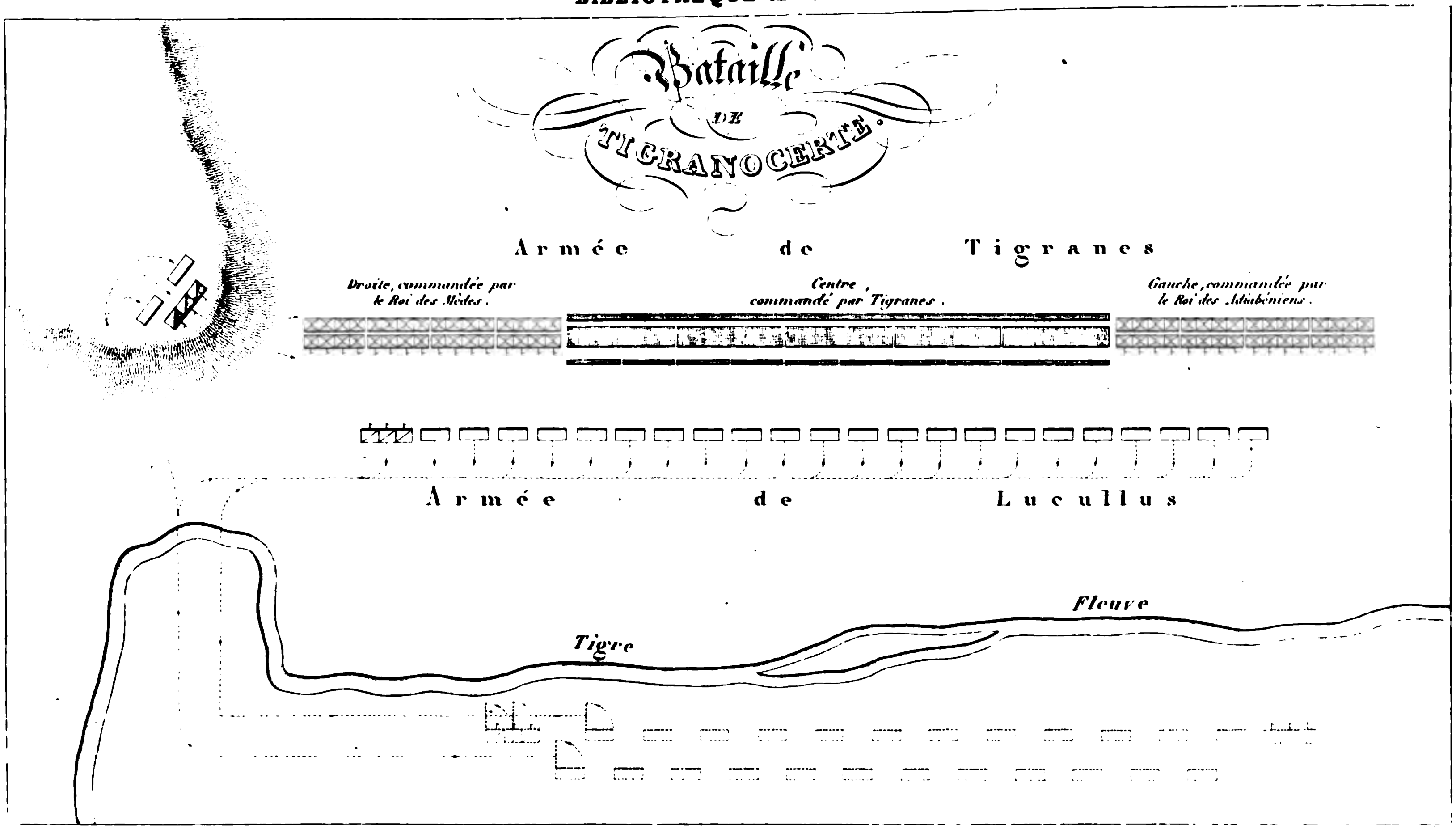
Bataille de Tigranocerte.
Armée de Tigranes
Droite, commandée par le Roi des Mèdes.
Centre, commandé par Tigranes.
Gauche, commandée par le Roi des Adiabéniens.
Armée de Lucullus
Tigre
Fleuve


Bataille
D'ARTAXATE.
Armée de Tigranes
Mardes et Ibères
Armée de Lucullus
Arsanias Fl.
Passage du fleuve



Dressé par Th. Duvotenay, Géographe.

Gravé par Ambroise Tardieu.

BIBLIOTHÈ

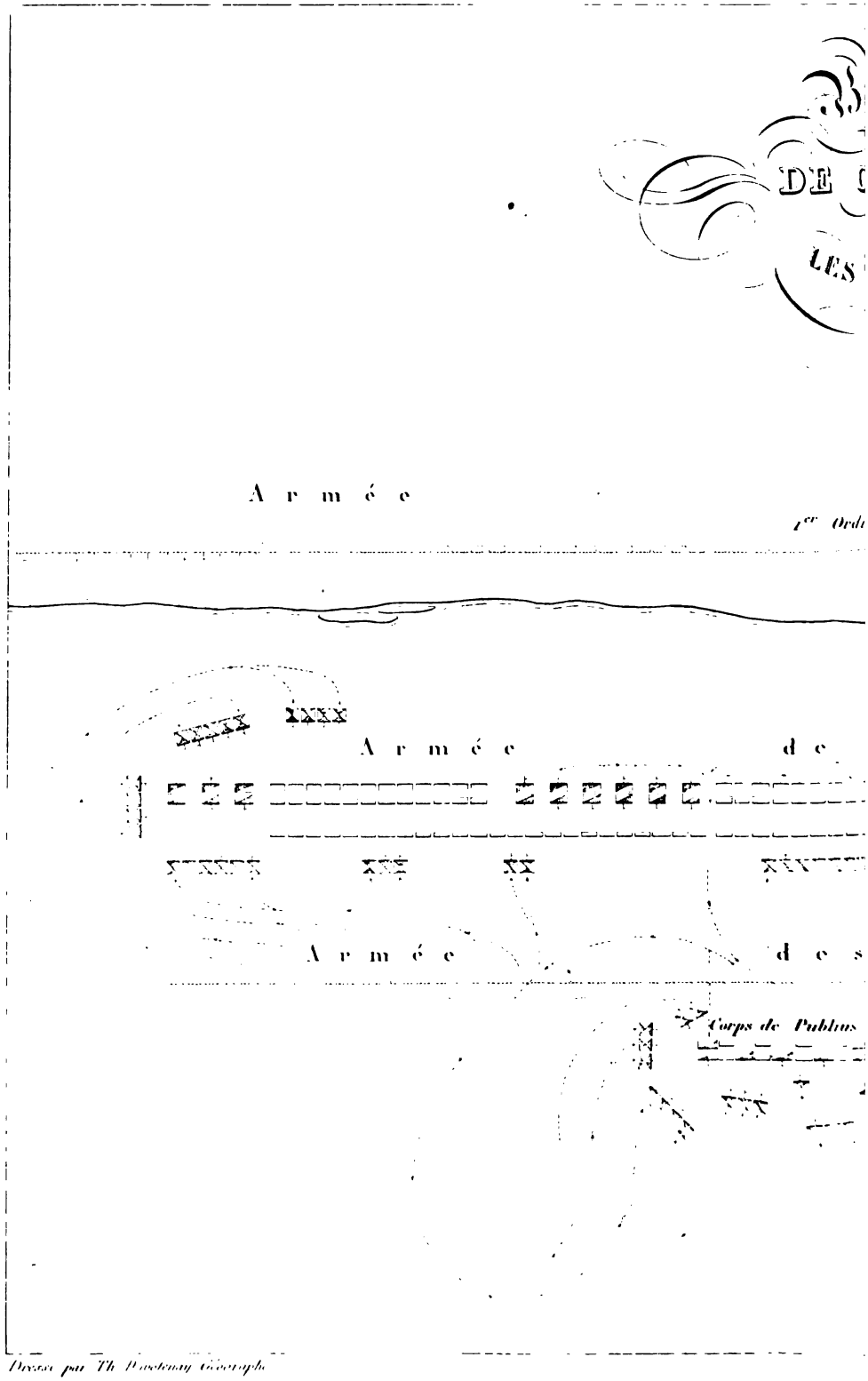

Dressé par Th. Pavotenay Géographe

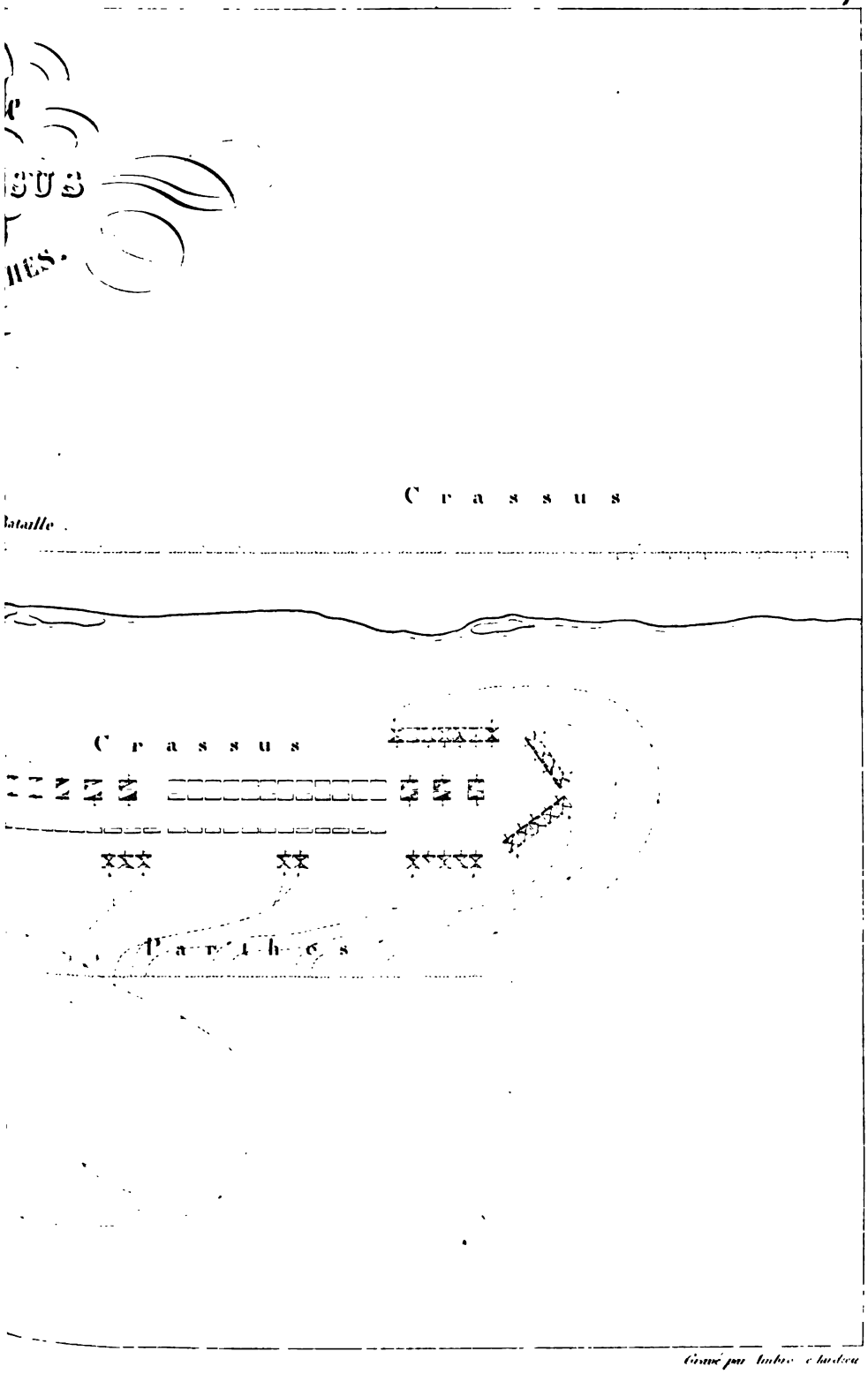

Gravé par Ambroise Tardieu

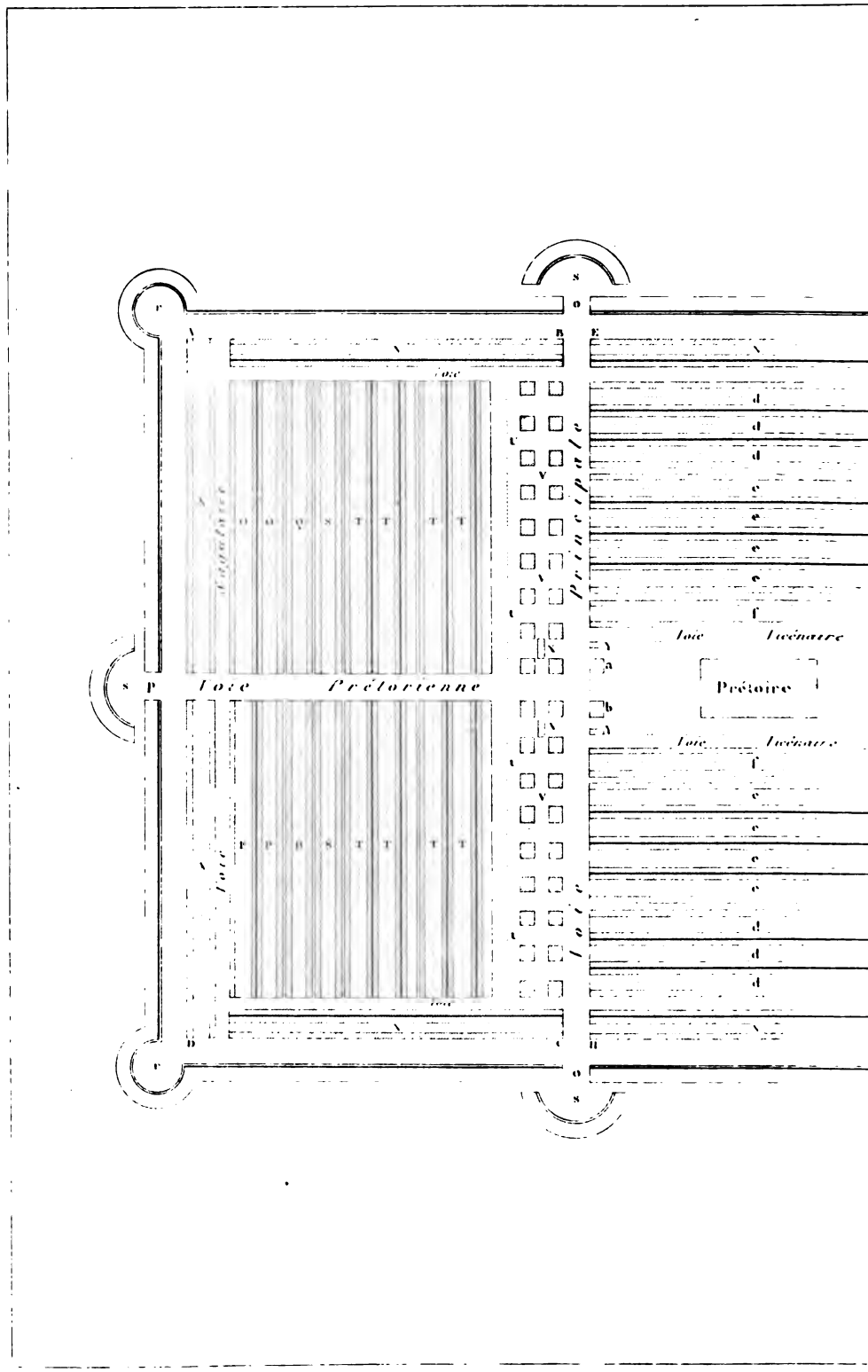

Dressé par Th. Dunstenay, Géographe.

CAMP ROMAIN
NOMS
Les Empereurs.

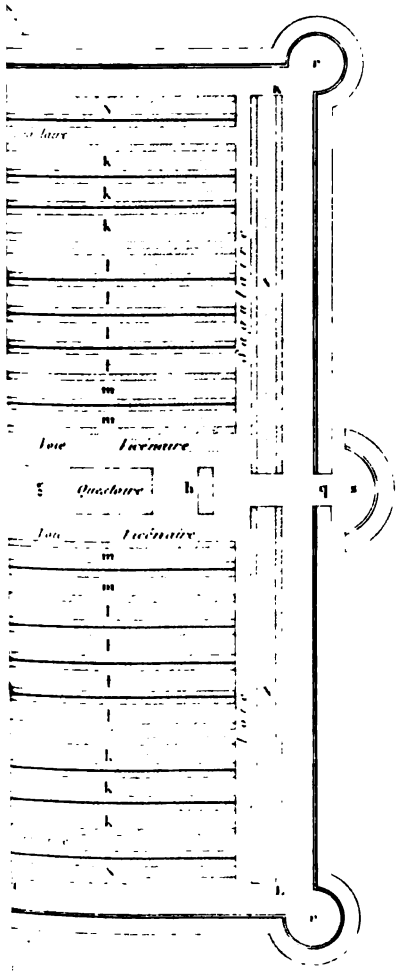

ABCD *Prétenture.*
EFGH *Prétoire et son côté.*
IKLM *Rétenture.*
N *Légions.*
O *Explorateurs et Vexillaires, sur 4 Stries.*
P *Explorateurs et Cohortes N.os 2, 3 et 4 sur 4 Stries.*
Q *Fabrique des armes.*
R *Hôpital et Vétérinaire.*
S *Troupes étrangères, Cavalerie Maure et Pannonienne.*
T *Isles Milliaires, chacune sur 3 Stries.*
V *Scamnum ou Camp des Tribuns.*
V *idem* . . . . . *des Légats.*
X *Scola ou Fourriers.*
Y *Stations ou gardes de l'Empereur.*
a *Inauratoire. b Tribunal. c Autels.*
d *Cohorte N.o 1 Vexillaire, Isle quinquénaire sur 6 Stries.*
e *Cohortes Prétoriennes, Cavaliers Prétoriens et Singulares sur 8 Stries.*
f *Comites, (Comtes qui accompagnoient l'Empereur.)*
g *Légats Etrangers.*
h *Balta.*
k *Cohorte pédestre et troupes Etrangères sur 6 Stries.*
l *Cohorte équestre et troupes Etrangères sur 8 Stries.*
m *Statueurs ou Gardes de l'Empereur.*
n *Portes Quintanes.*
o *Portes Principales.*
p *Porte Prétorienne.*
q *Porte Décumane.*
r *Retranchements.*
s *Chaviales.*

Echelle.



Gravé par Ambroise Tardieu.

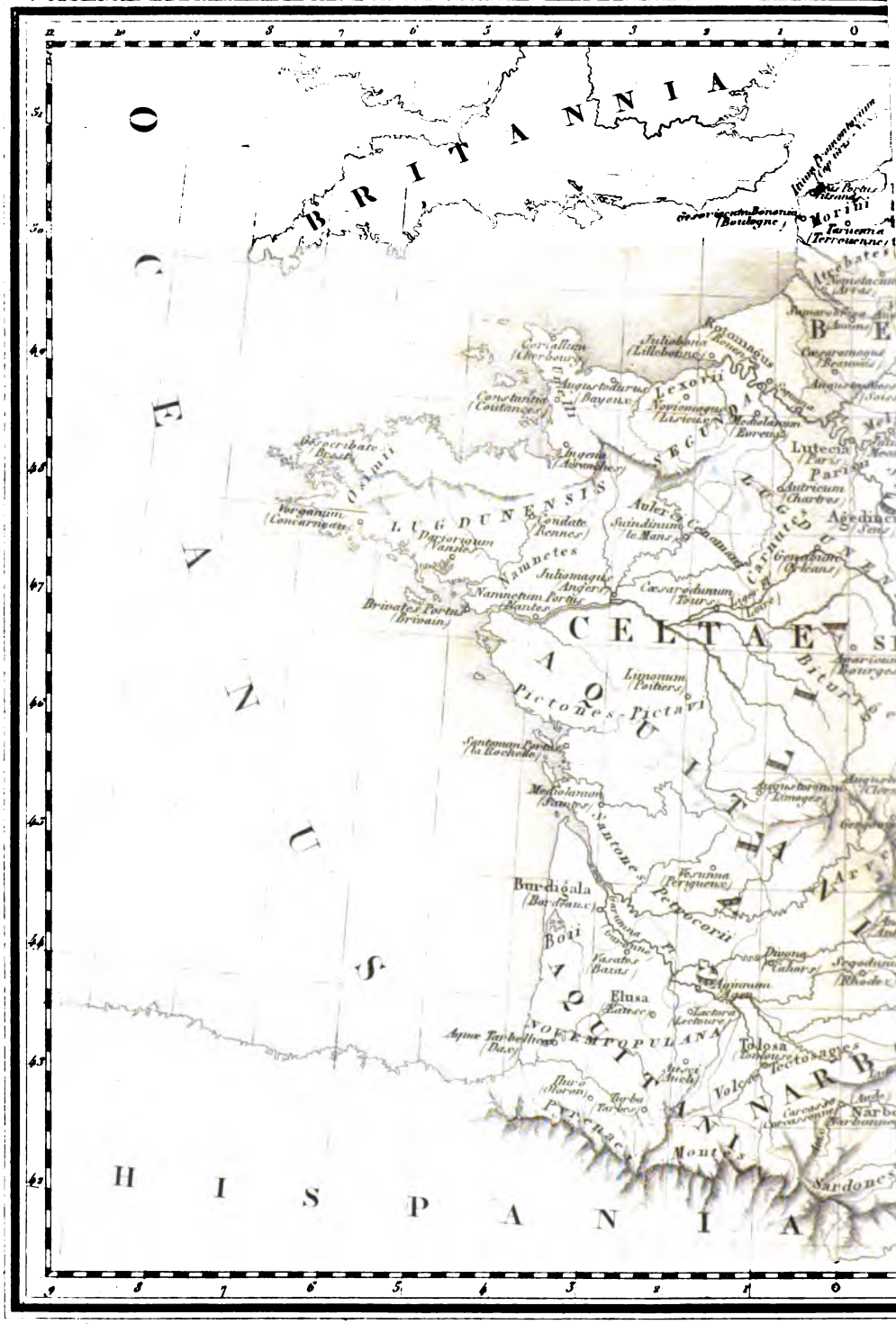

tirant par Ambroise Tardieu, membre de la Commission centrale de la Société de Géographie.

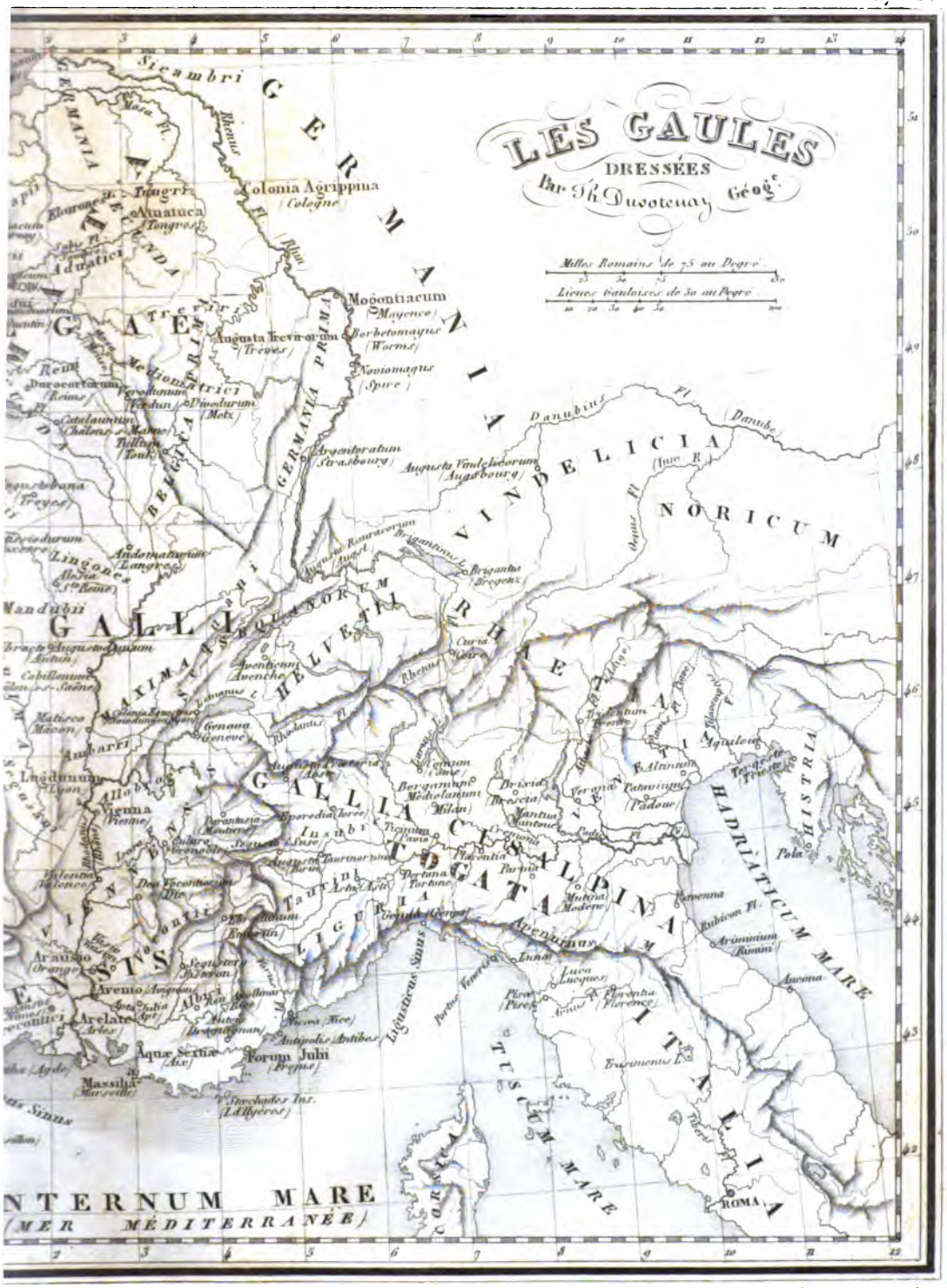
LES GAULES
DRESSÉES
Par Th. Dufotenay Géogr.
Milles Romains de 75 au Degré
Lieues Gauloises de 30 au Degré
GERMANIA
GERMANIA PRIMA
GERMANIA SECUNDA
GALLIA
GALLIA CISALPINA
VINDELICIA
NORICUM
RHAETIA
HELVETII
HADRIATICUM MARE
HISTRIA
ITALIA
TUSCUM MARE
LIGURIA
Colonia Agrippina (Cologne)
Mogontiacum (Mayence)
Augusta Trevirorum (Trèves)
Borbetomagus (Worms)
Noviomagus (Spire)
Argentoratum (Strasbourg)
Augusta Vindelicorum (Augsbourg)
Brigantia (Bregenz)
Curia (Coire)
Genava (Genève)
Lugdunum (Lyon)
Vienna (Vienne)
Augusta Praetoria (Aoste)
Eporedia (Ivrée)
Ticinum (Pavie)
Taurini (Turin)
Dertona (Tortone)
Parma
Mutina (Modène)
Bergomum Mediolanum (Milan)
Brixia (Brescia)
Mantua (Mantoue)
Verona
Patavium (Padoue)
Altinum
Aquileia
Tergeste (Trieste)
Pola
Ravenna
Rubicon Fl.
Ariminium (Rimini)
Ancona
Luna
Luca (Lucques)
Pisa (Pise)
Florentia (Florence)
Genua (Gênes)
Ebrodunum (Embrun)
Arausio (Orange)
Avenio (Avignon)
Arelate (Arles)
Aquae Sextiae (Aix)
Massilia (Marseille)
Forum Julii (Fréjus)
Antipolis (Antibes)
Nicea (Nice)
Stoechades Ins. (L'Hyères)
Lugdunum (Lyon)
Vienne
Valentia (Valence)
Dea Vocontiorum (Die)
Segusio (Suse)
Augustodunum (Autun)
Cabillonum (Chalon-s-Saône)
Matisco (Mâcon)
Andomaturum (Langres)
Lingones
Mandubii
Durocortorum (Reims)
Catalaunum (Châlons)
Divodurum (Metz)
Medionatrici
Treviri
Belgica Prima
Sicambri
Mogontiacum
Tungri
Atuatuca (Tongres)
Aduatici
Rhenus Fl.
Danubius Fl.
Danube
Inn R.
Oenus Fl.
Brigantinus L.
Lemanus L.
Rhodanus Fl.
Tiberis Fl.
Liguticus Sinus
Portus Veneris
Tusciae Sinus
Corsica
Sardinia
Mare Mediterraneum
(MER MÉDITERRANÉE)
ROMA

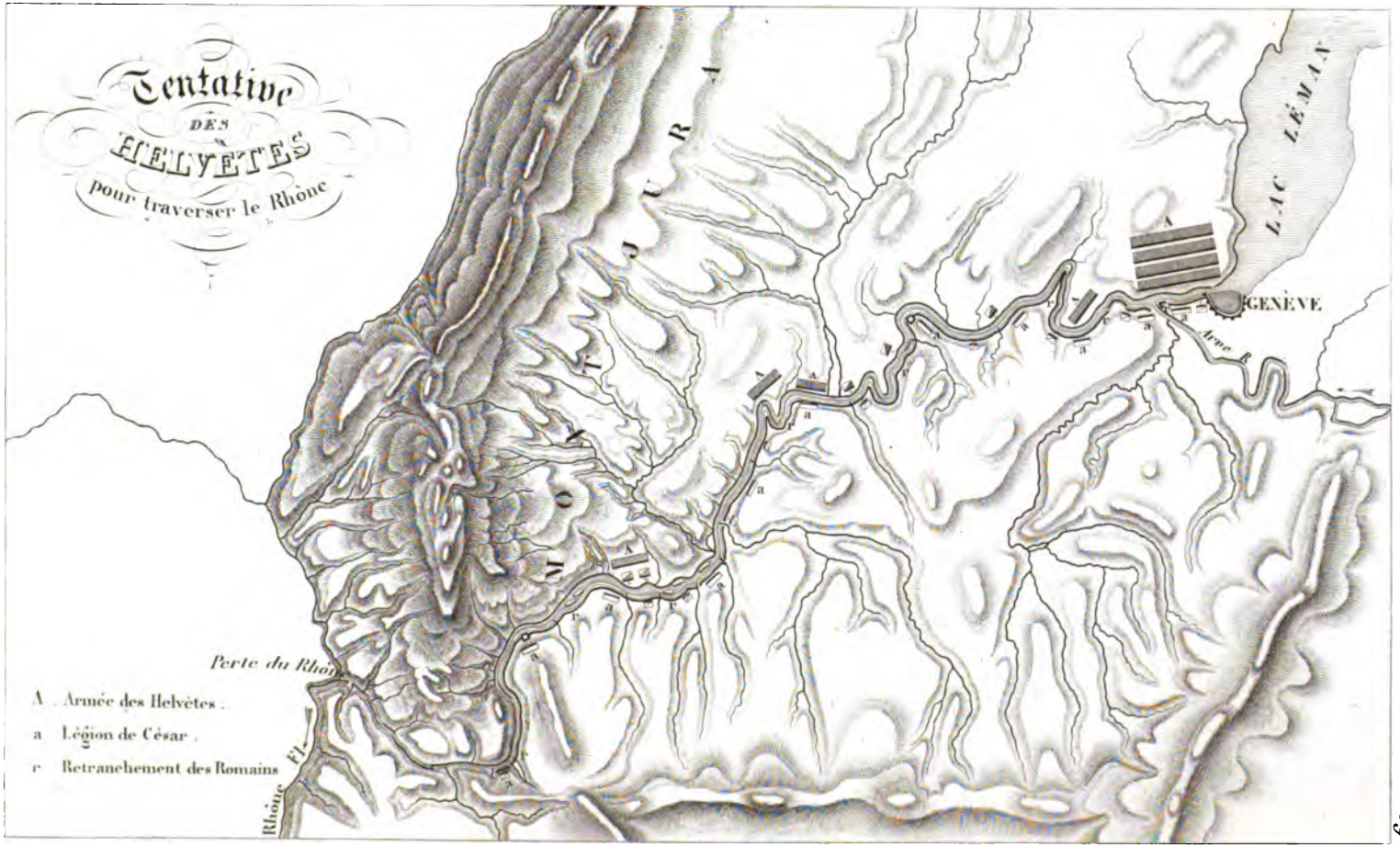
Tentative
DES
HELVETES
pour traverser le Rhône
JURA
LAC LÉMAN
GENÈVE
Arve
Perte du Rhône
Rhône
A Armée des Helvètes.
a Légion de César.
r Retranchement des Romains

Dressé par Th. Panstenay Géographe.

Gravé par Ambroise Tardieu.

Combat de César contre LES HELVETES

1ère POSITION.

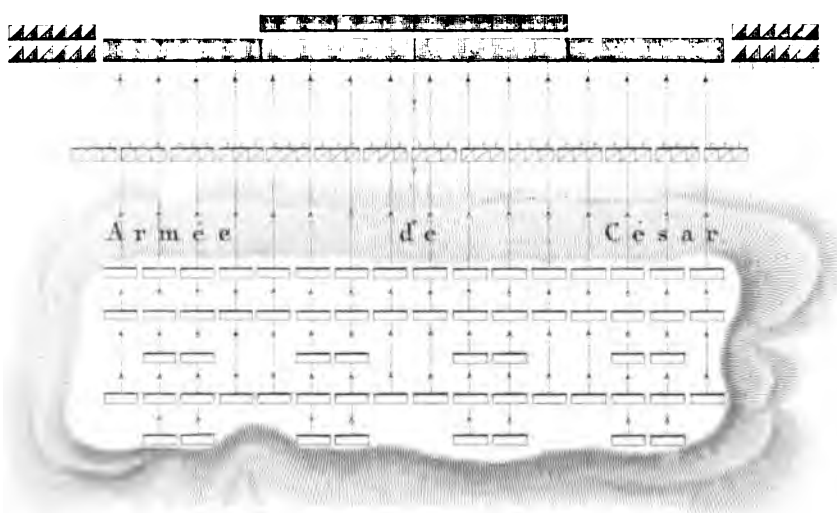



Dressé par Th. Duvotenay, Géographe.

Gravé par Ambroise Tardieu.

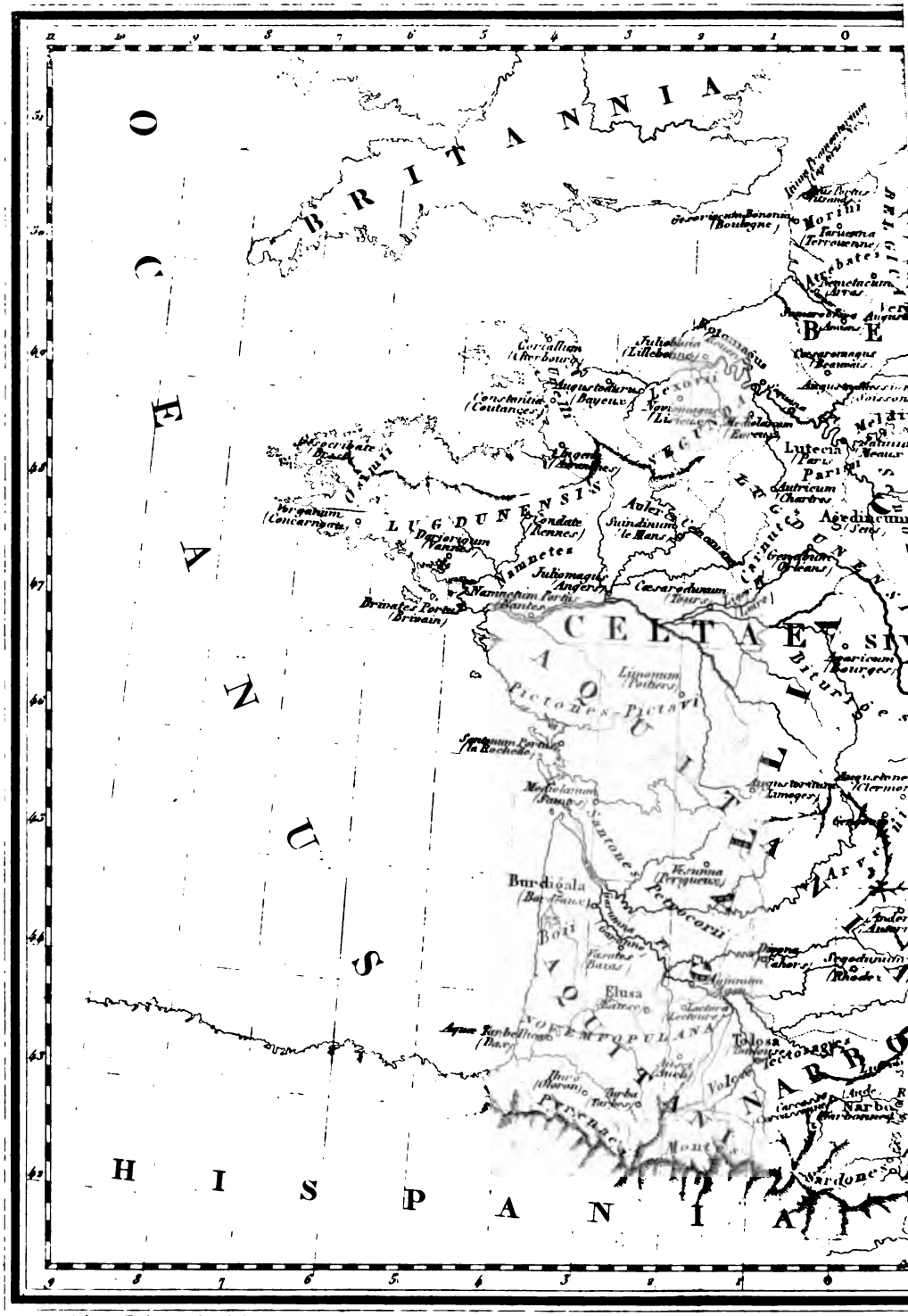

tiraut par Ambroise Tardieu, membre de la Commission centrale de la Société de Géographie.

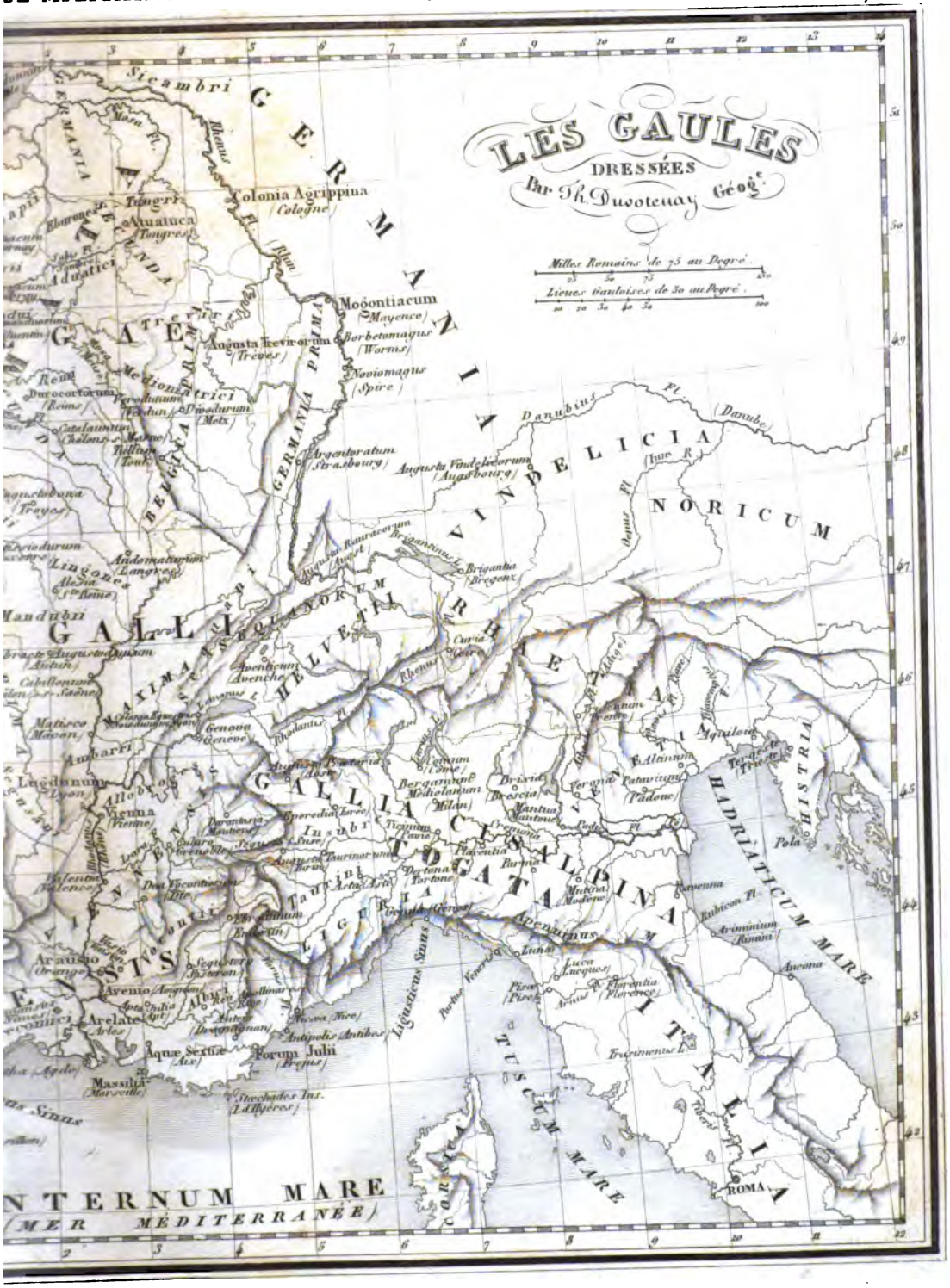
LES GAULES
DRESSÉES
Par Th. Dusotoay Géog.
Milles Romains de 75 au Degré
Lieues Gauloises de 30 au Degré
GERMANIA
Colonia Agrippina (Cologne)
Mogontiacum (Mayence)
Augusta Trevirorum (Trèves)
Borbetomagus (Worms)
Noviomagus (Spire)
Argentoratum (Strasbourg)
Augusta Vindelicorum (Augsbourg)
VINDELICIA
NORICUM
Danubius Fl. (Danube)
Brigantia (Bregenz)
HELVETII
RHAETIA
GALLIA
Lugdunum (Lyon)
Vienna (Vienne)
Genava (Genève)
Matisco (Mâcon)
Lingones
Andomaturum (Langres)
Durocortorum (Reims)
Divodurum (Metz)
Augusta Rauracorum
Aventicum (Avenche)
GALLIA CISALPINA
TOGATA
Mediolanum (Milan)
Brixia (Brescia)
Mantua (Mantoue)
Patavium (Padoue)
Verona
Aquileia
Tergeste (Trieste)
HADRIATICUM MARE
HISTRIA
Pola
Ravenna
Rubicon Fl.
Ariminium (Rimini)
Ancona
Ticinum (Pavie)
Taurinorum
Dertona (Tortone)
Parma
Mutina (Modene)
Genua (Gênes)
LIGURIA
Ligusticus Sinus
Apenninus M.
Luna
Luca (Lucques)
Pisa
Florentia (Florence)
Arausio (Orange)
Avenio (Avignon)
Arelate (Arles)
Aquæ Sextiæ (Aix)
Forum Julii (Fréjus)
Massilia (Marseille)
Stœchades Ins. (I. d'Hyères)
Antipolis (Antibes)
Nicæa (Nice)
TUSCUM MARE
CORSICA
ITALIA
ROMA
Tiberis Fl.
Trasimenus L.
NTERNUM MARE
(MER MÉDITERRANÉE)

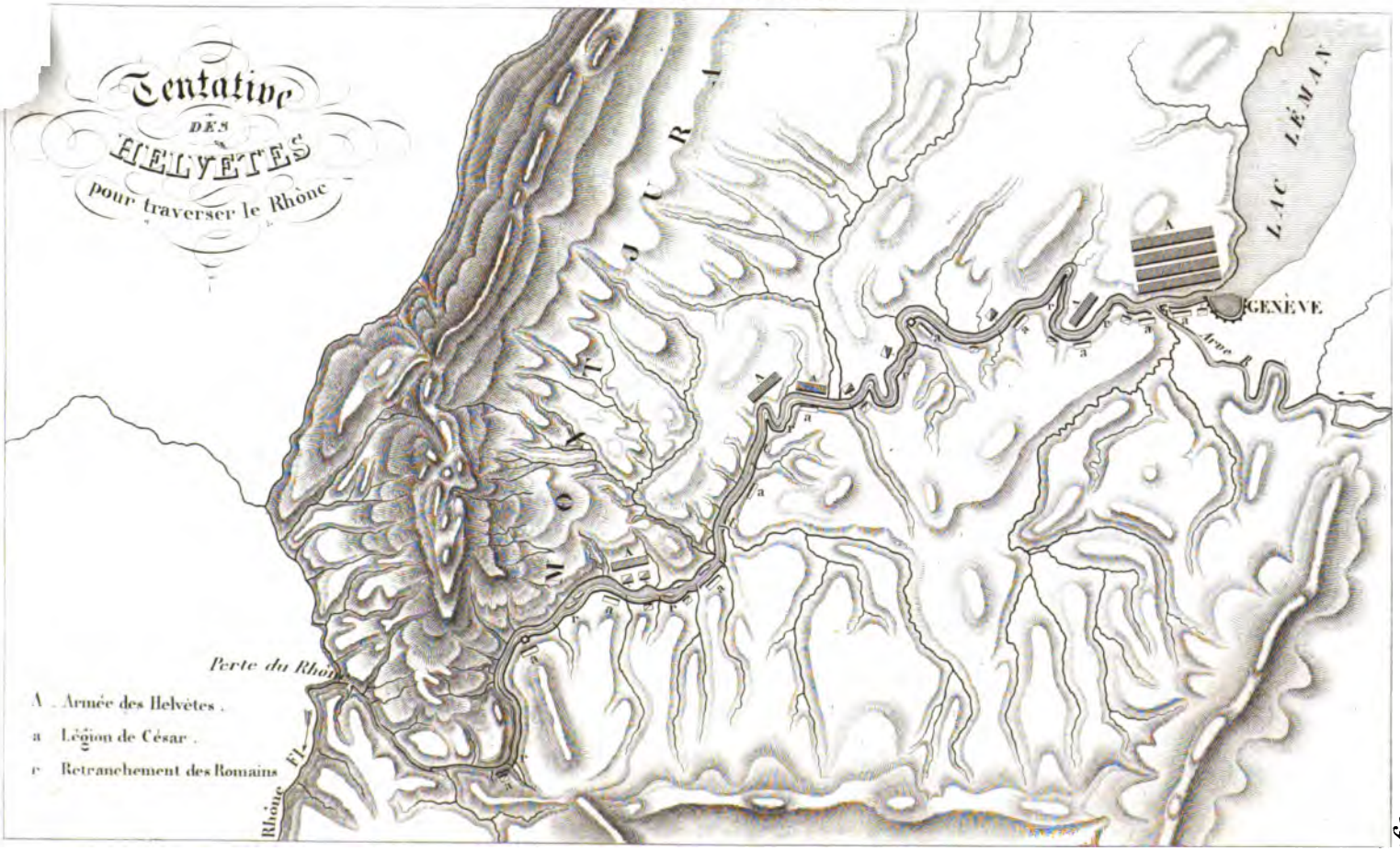
Tentative
DES
HELVÈTES
pour traverser le Rhône
JURA
LAC LÉMAN
GENÈVE
Arve R.
Perte du Rhône
A. Armée des Helvètes.
a. Légion de César.
c. Retranchement des Romains
Rhône Fl.

69.

Dessiné par Th. Dumoulin Géographe.

Gravé par Ambroise Tardieu.

Combat de César contre LES HELVETES

1ère POSITION.





Dressé par Th. Dunotenay, Geographe.

Gravé par Ambroise Tardieu.

BIBLIOTHÈ

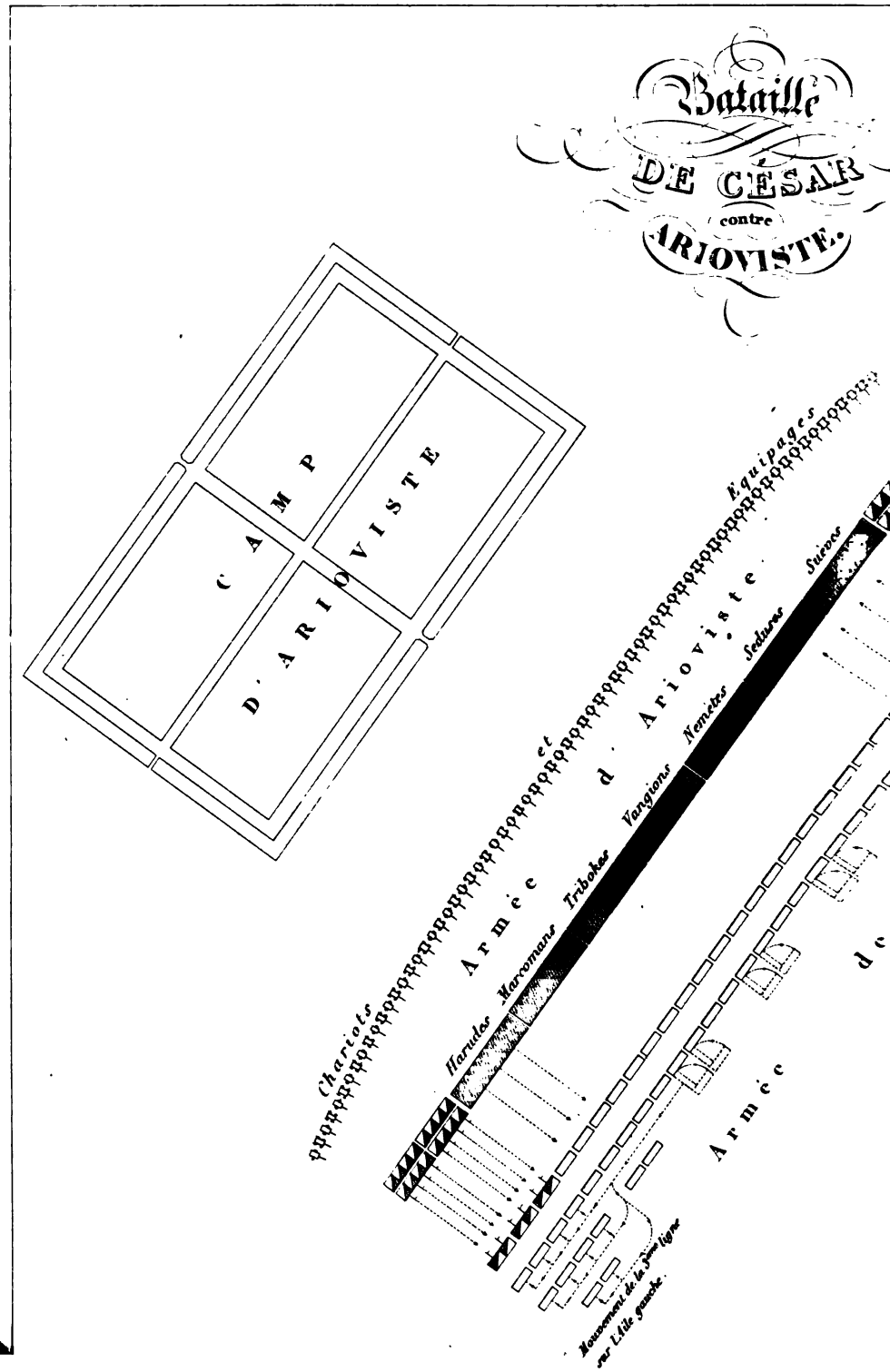

...ssé par Th. Duvotenay, Géographe

Gravé par Ambroise Tardieu.

BIBLIOTHÈ

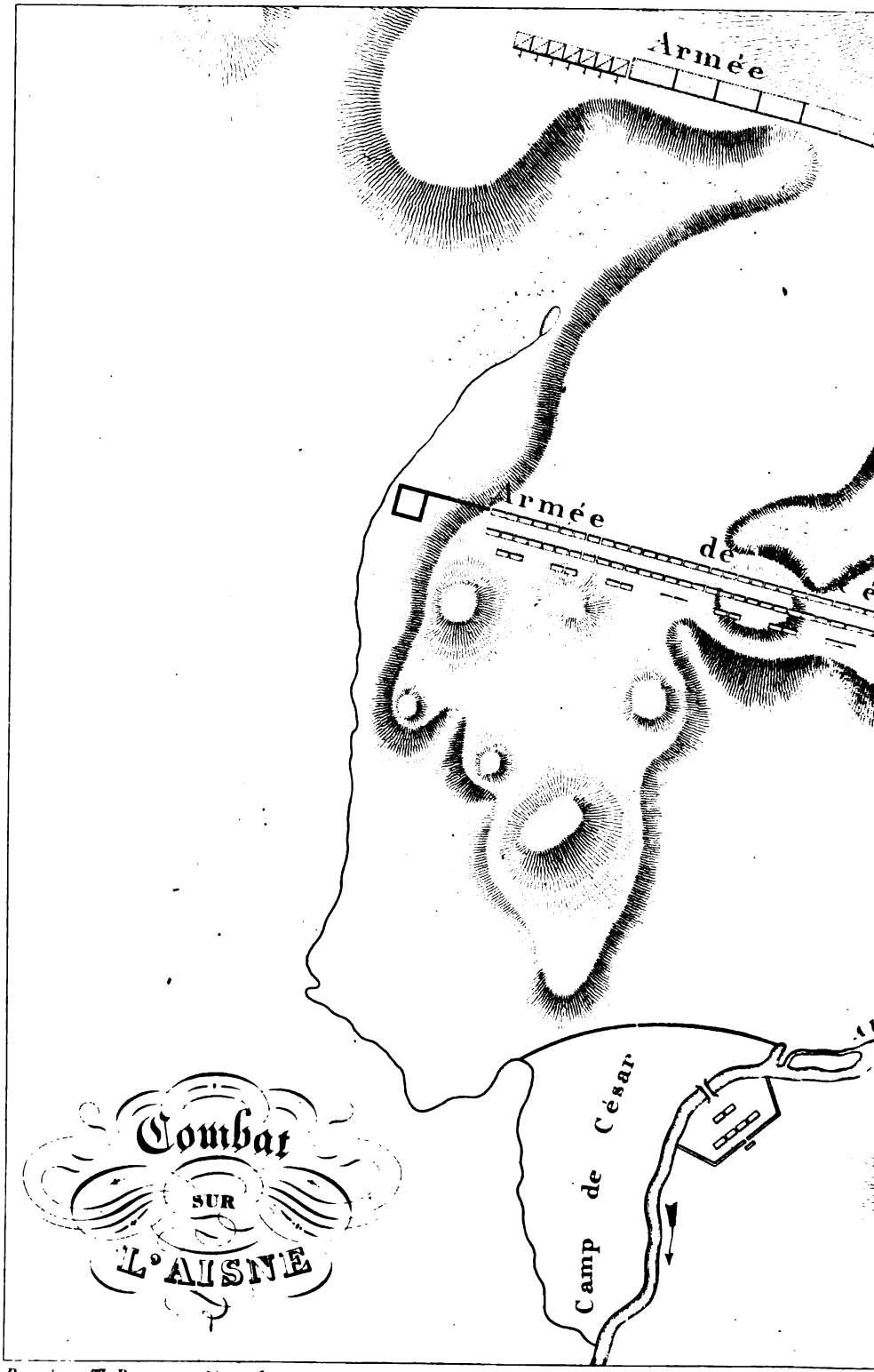

Dressé par Th. Duvotenay, Géographe.

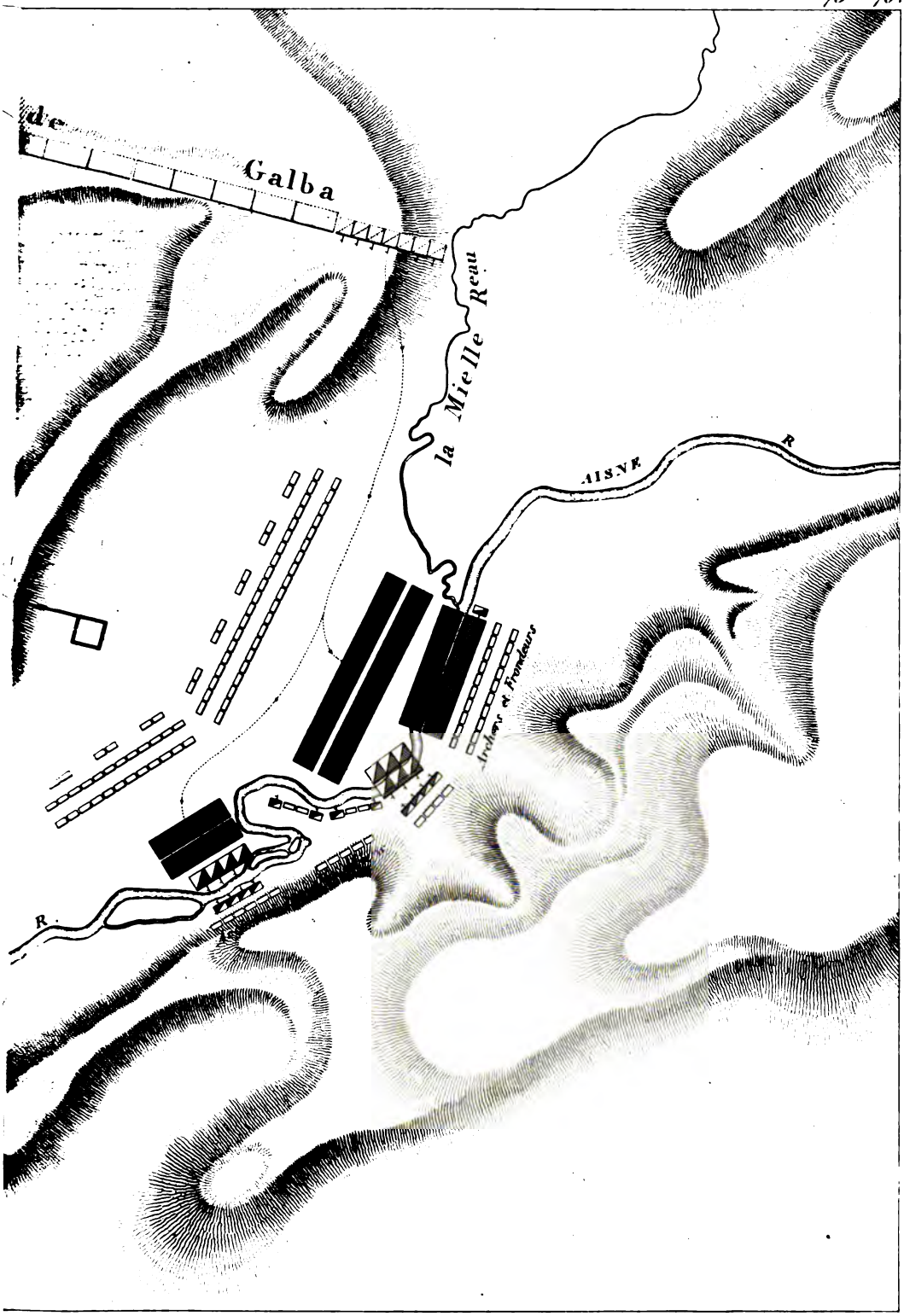

Gravé par Ambroise Tardieu.

Combat de César contre les HELVETES

1ère POSITION.





Dressé par Th. Duvotenay, Géographe.

Gravé par Ambroise Tardieu.

BIBLIOTHÈQ

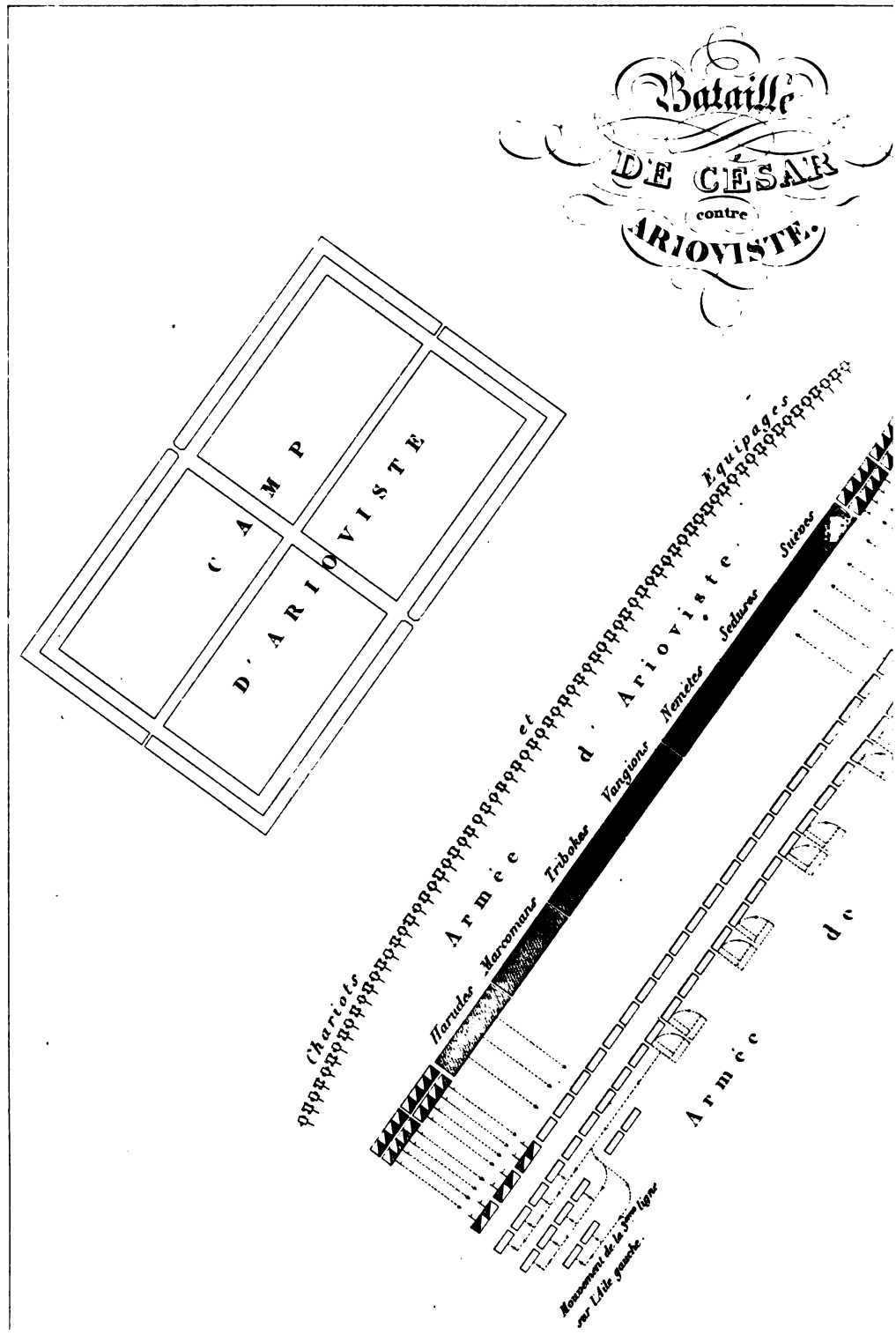

Dressé par Th. Duvotenay, Géographe

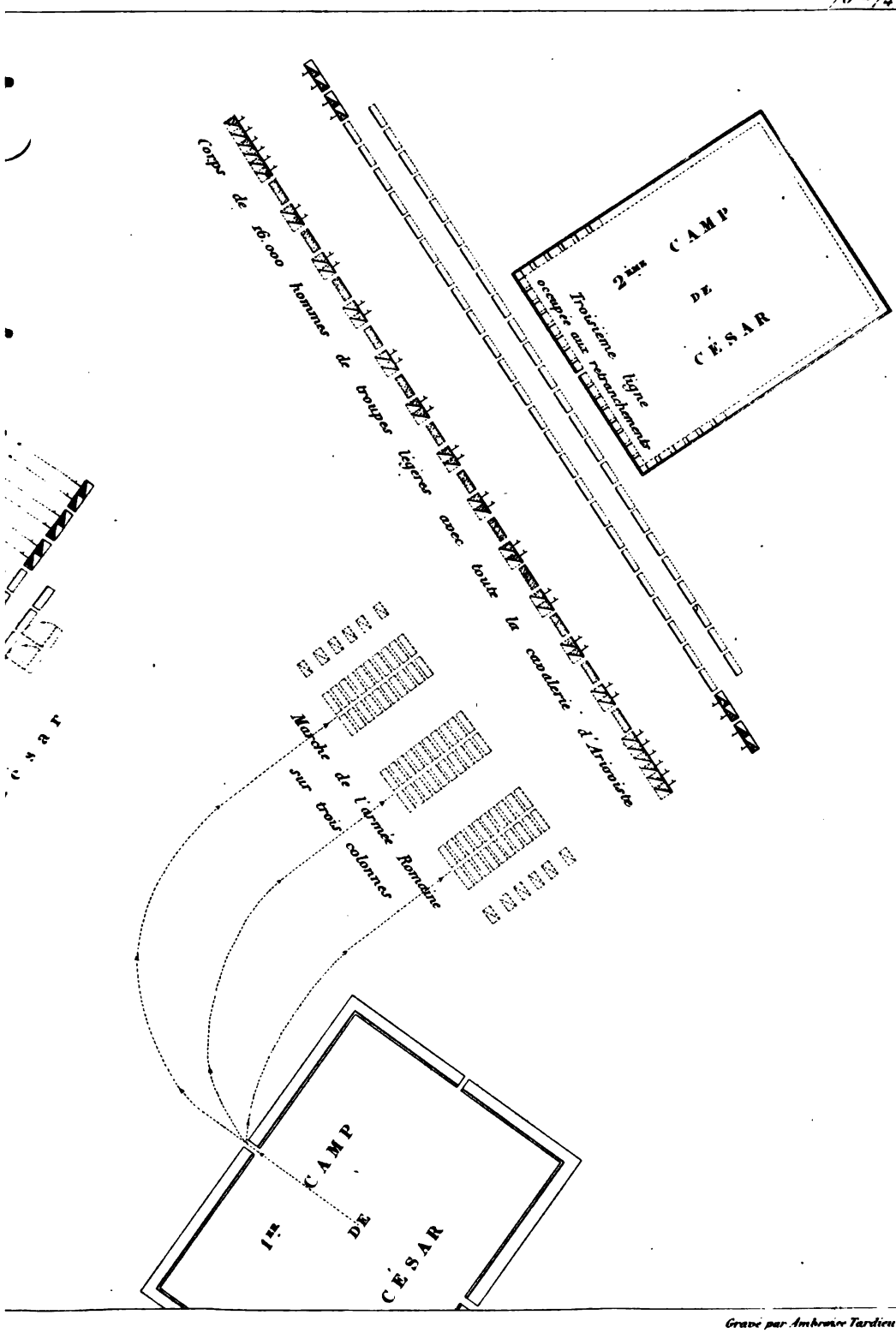

Gravé par Ambroise Tardieu.

BIBLIOTHÈQ

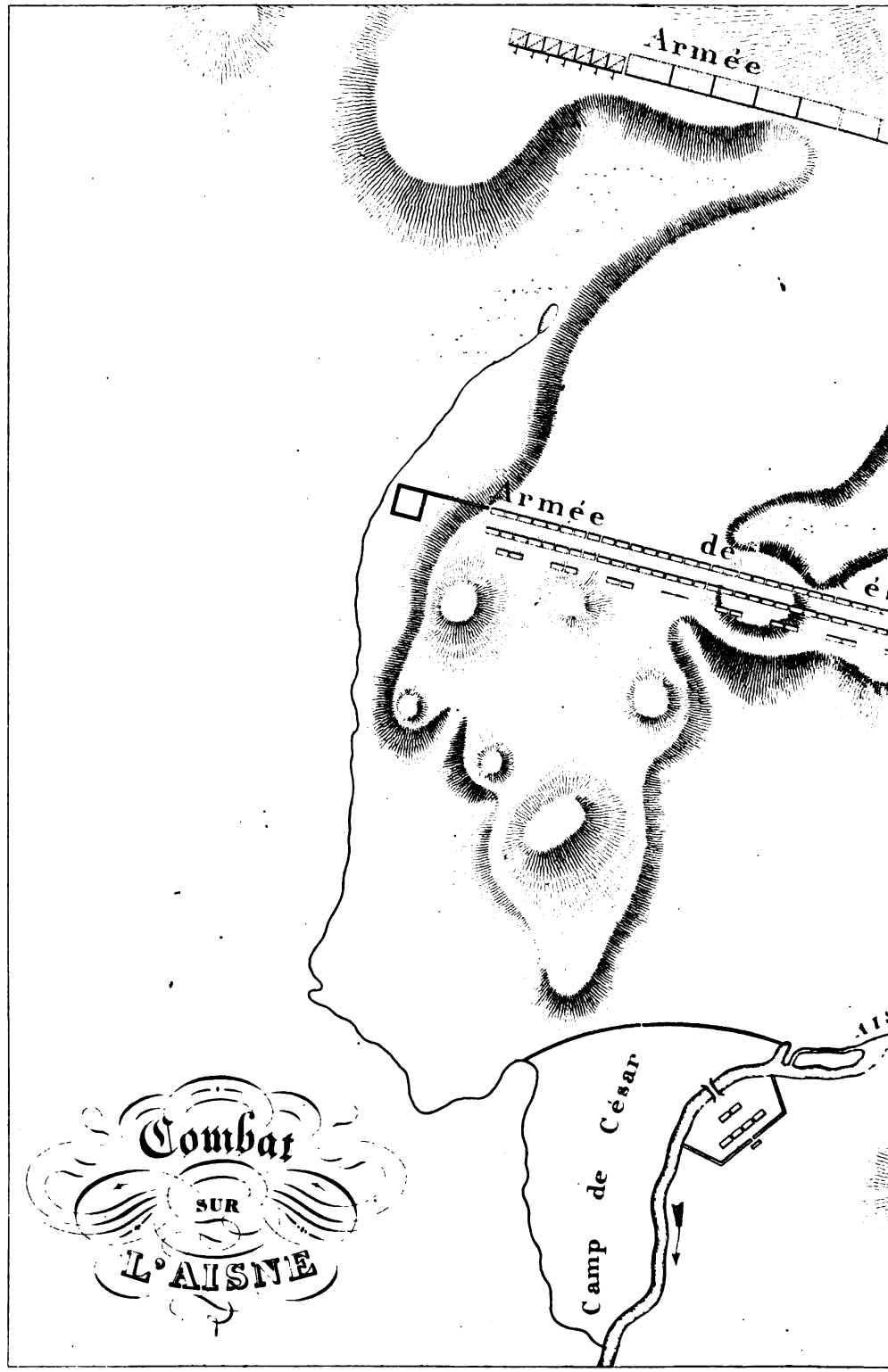

Dressé par Th. Dumotmay, Géographe.

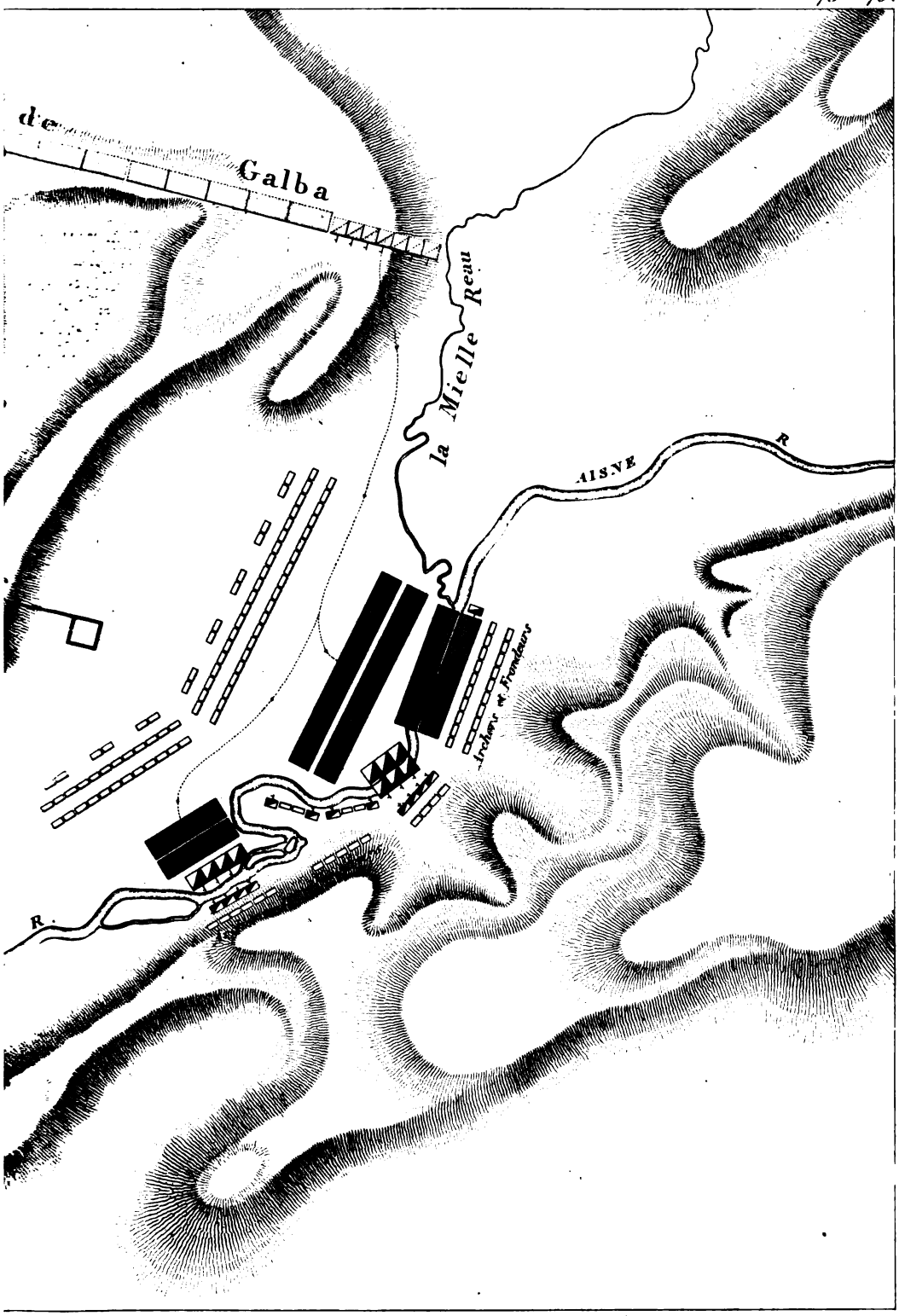

Gravé par Ambroise Tardieu.

BIBLIOTHÈQ

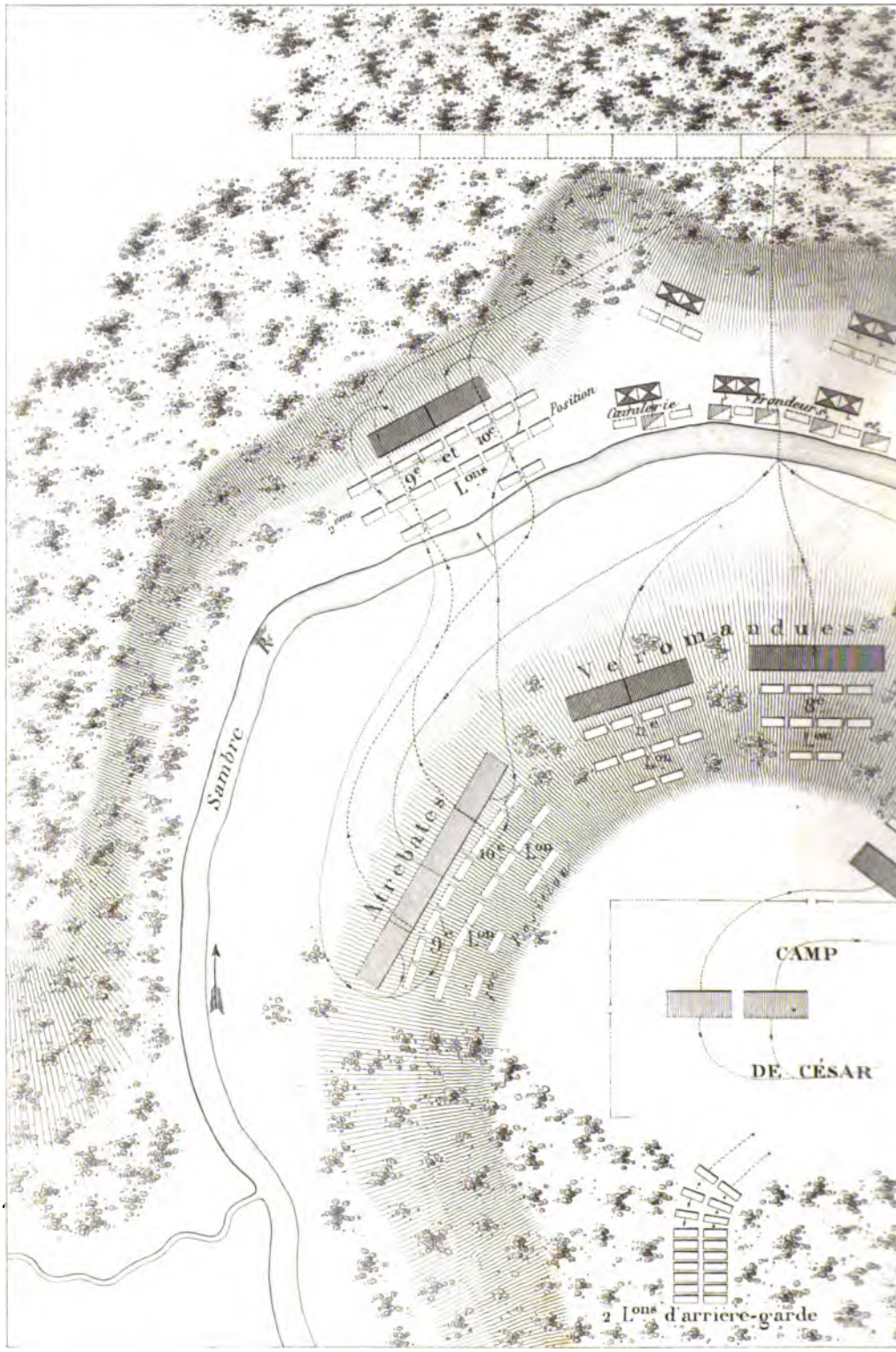

Dressé par Th. Duvotenay, Géographe.

77-78.

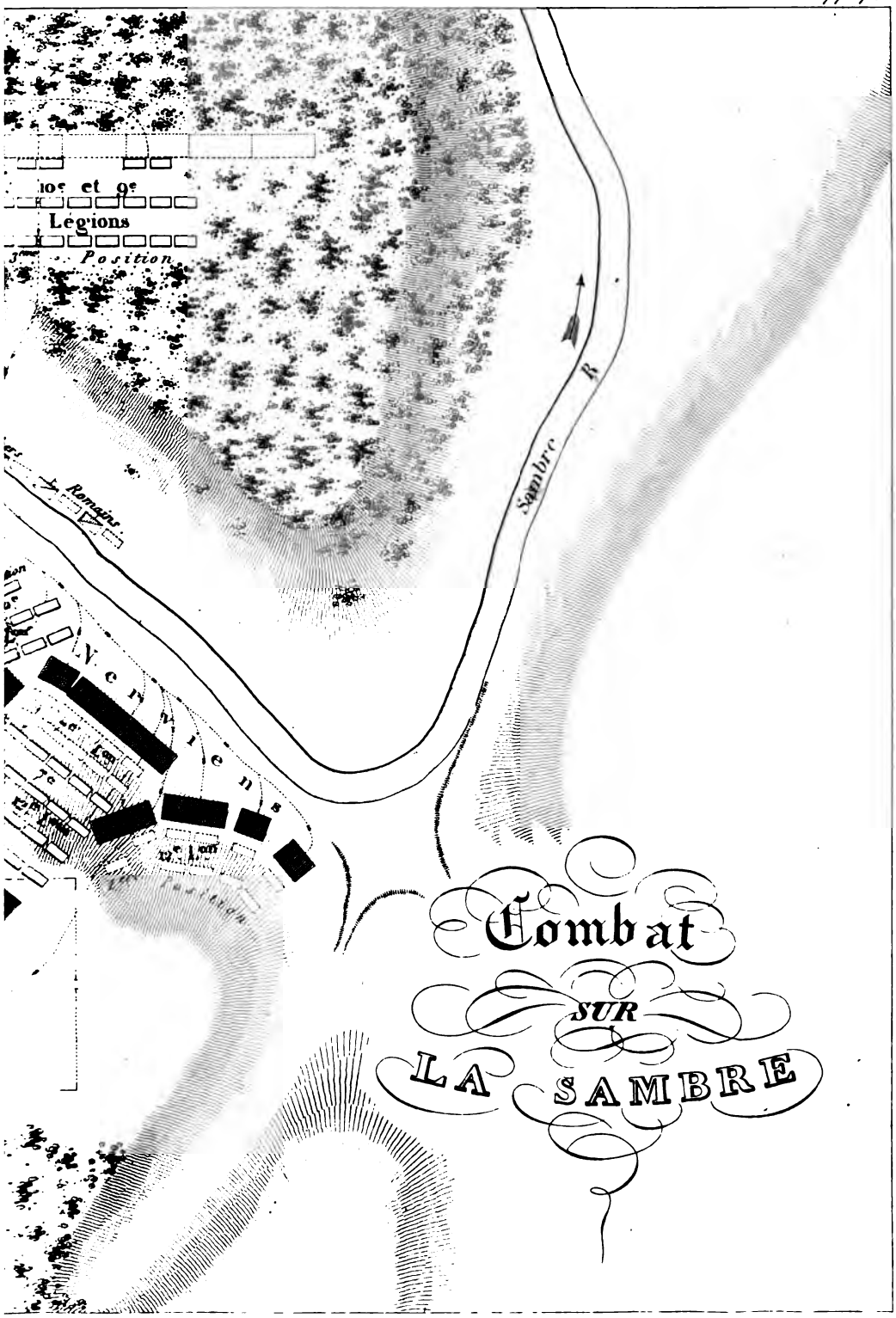

Gravé par Ambroise Tardieu.

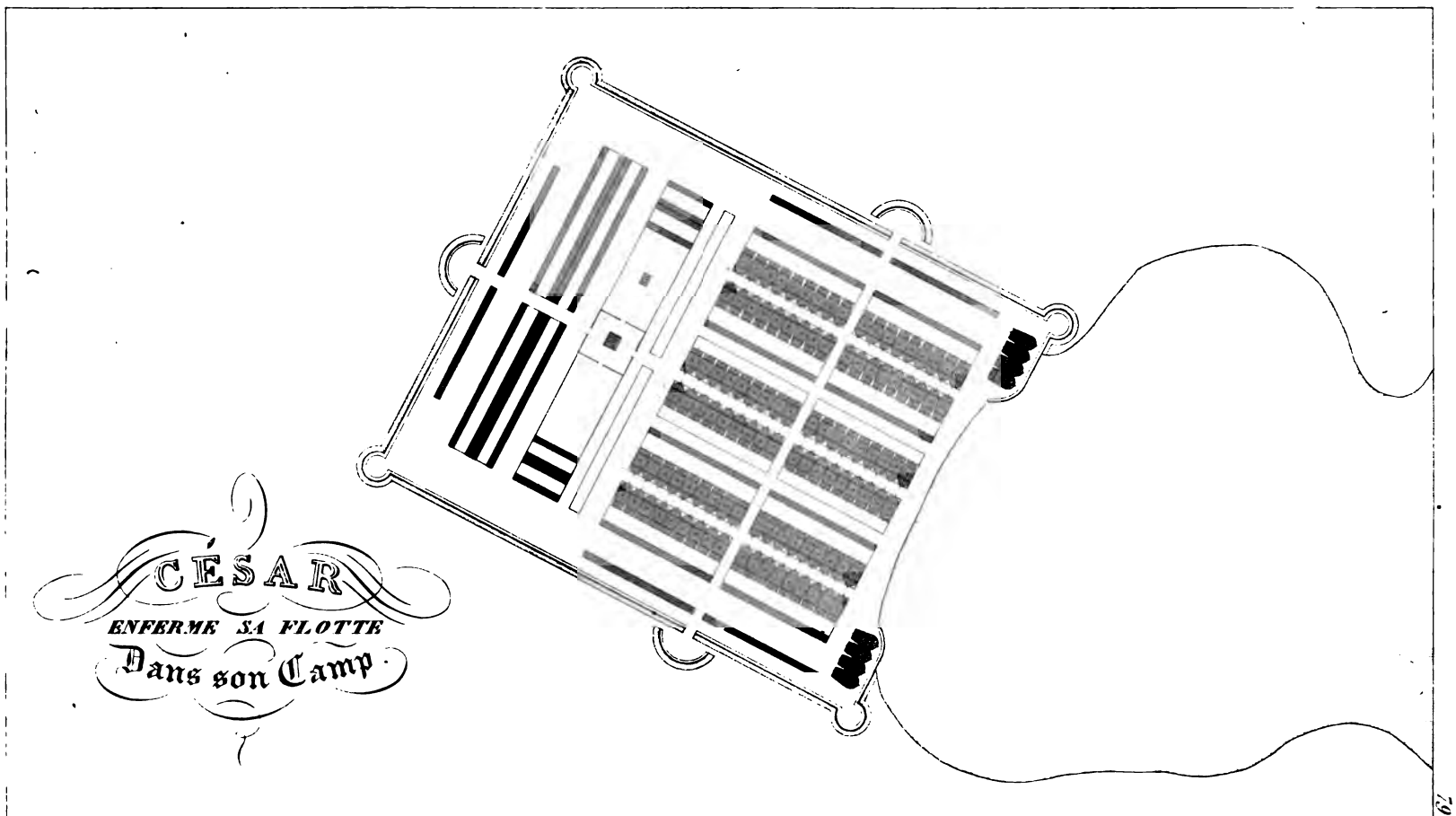
CÉSAR
ENFERME SA FLOTTE
Dans son Camp

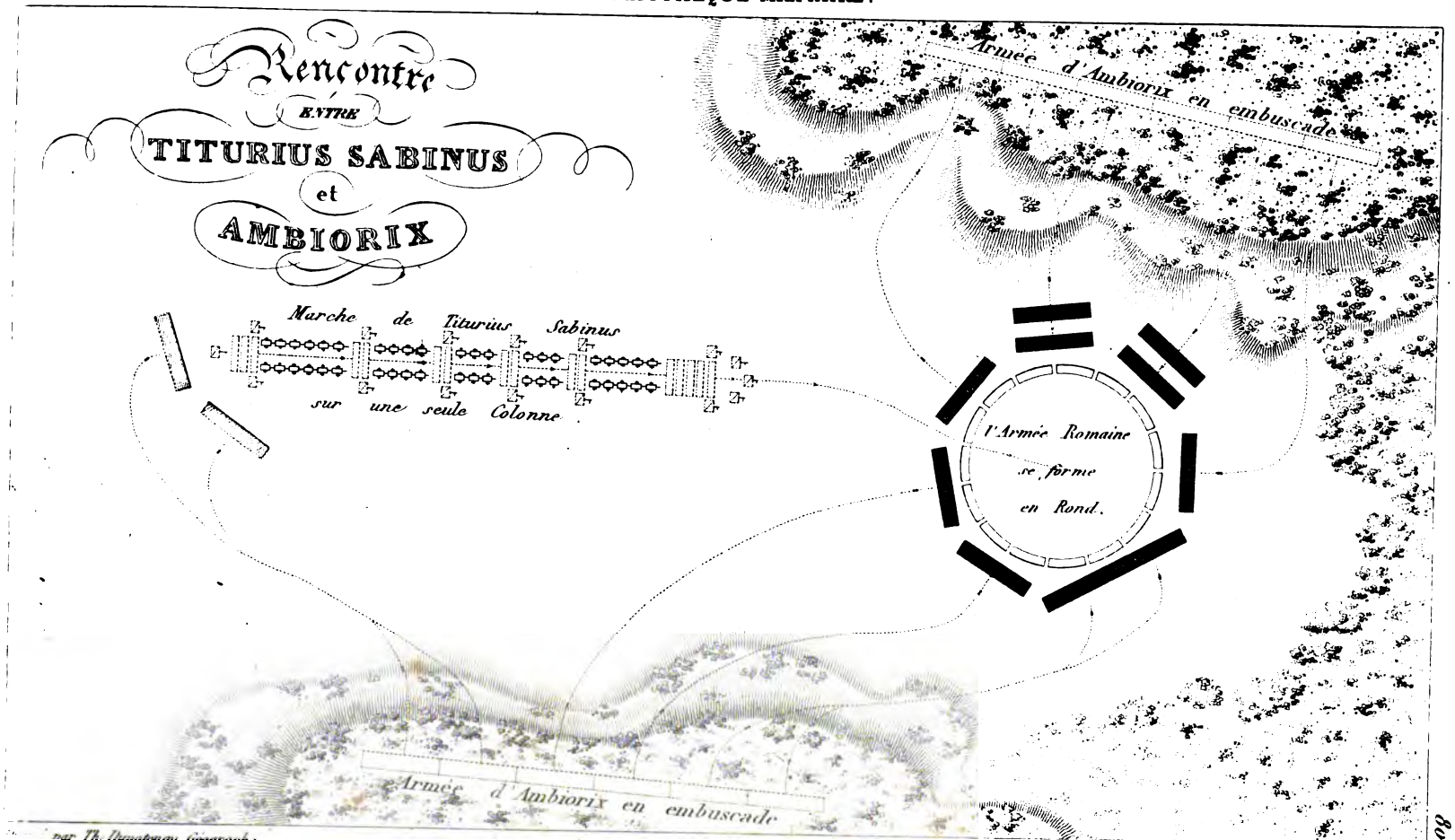

par Th. Lavoteray, Géographe.

Gravé par Ambroise Tardieu.

BIBLIOTHÈQU

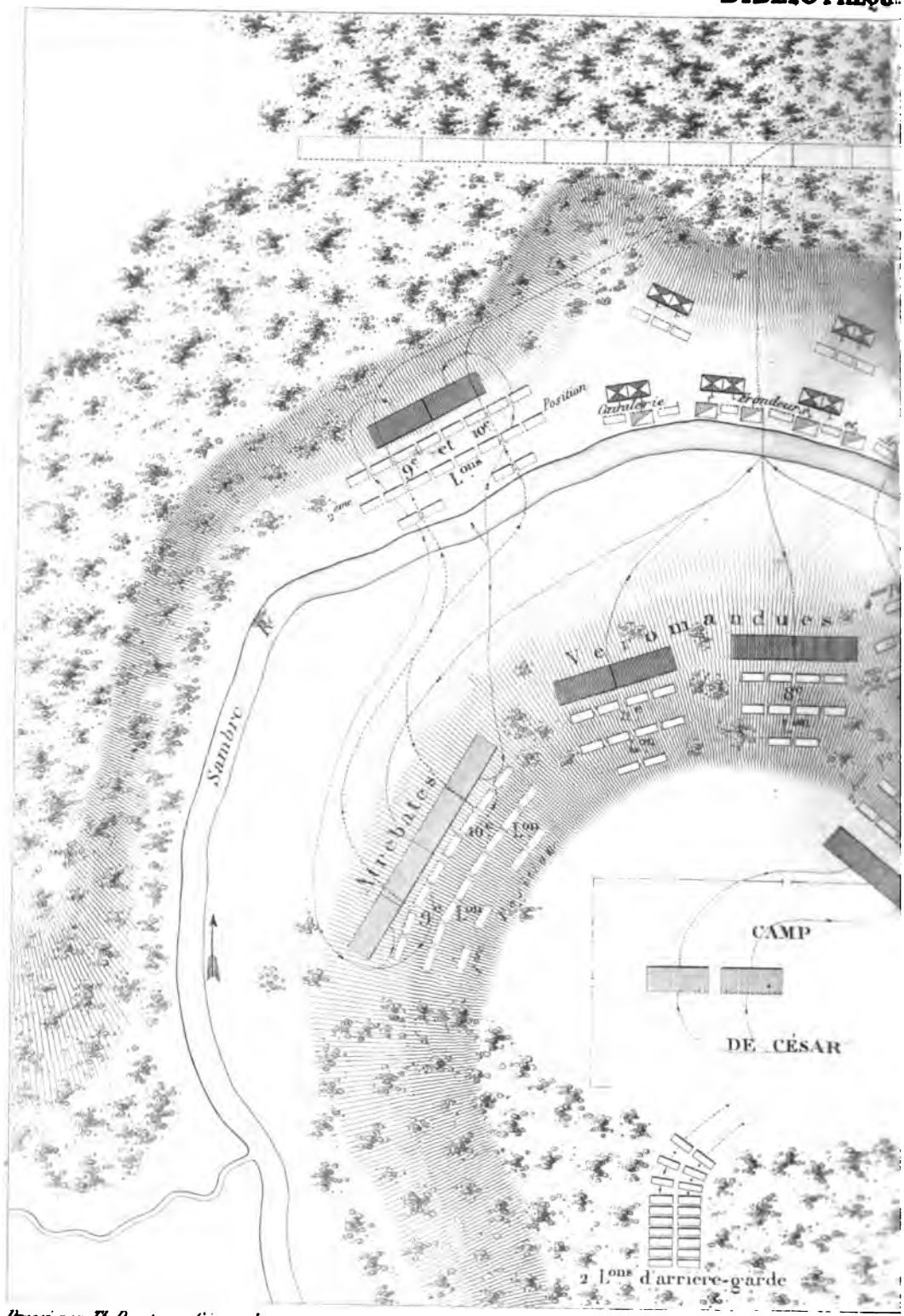

Dressé par Th. Duvotenay, Géographe.

77-78.

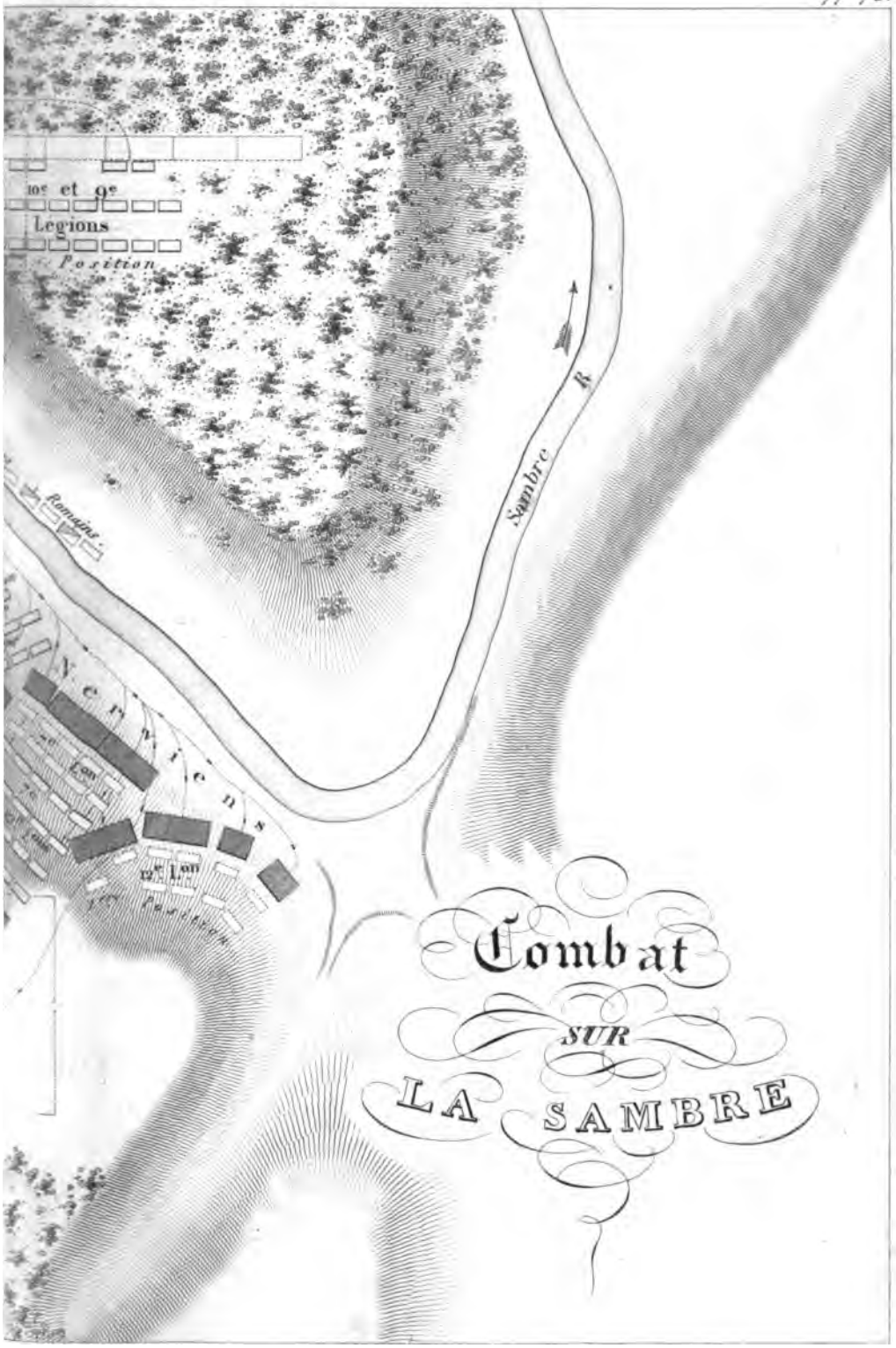

Gravé par Ambroise Tardieu.


CÉSAR
ENFERME SA FLOTTE
Dans son Camp

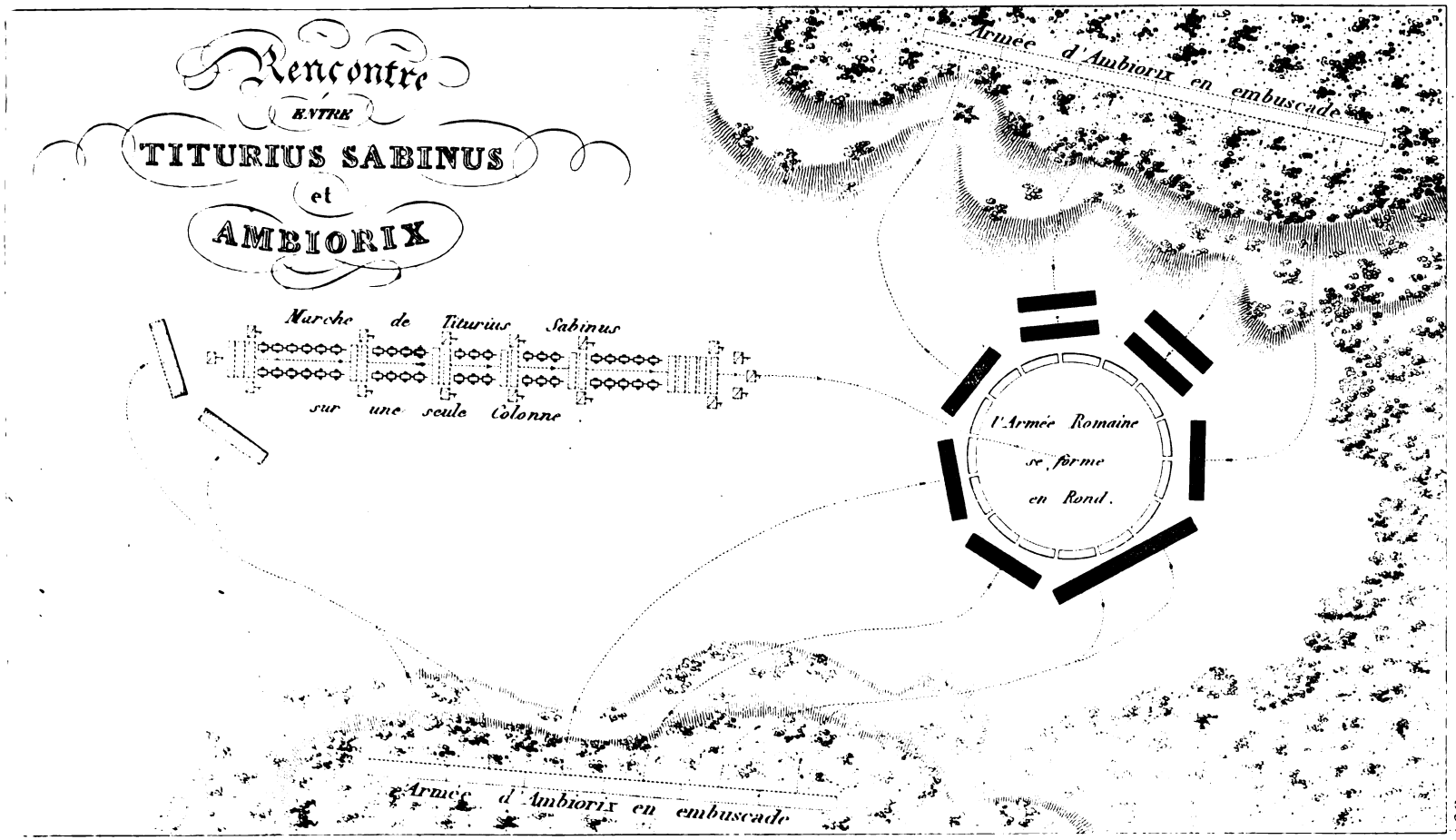

...sé par Th. Duvotenay Géograph.

Gravé par Ambroise Tardieu.

BIBLIOTHÈQUE

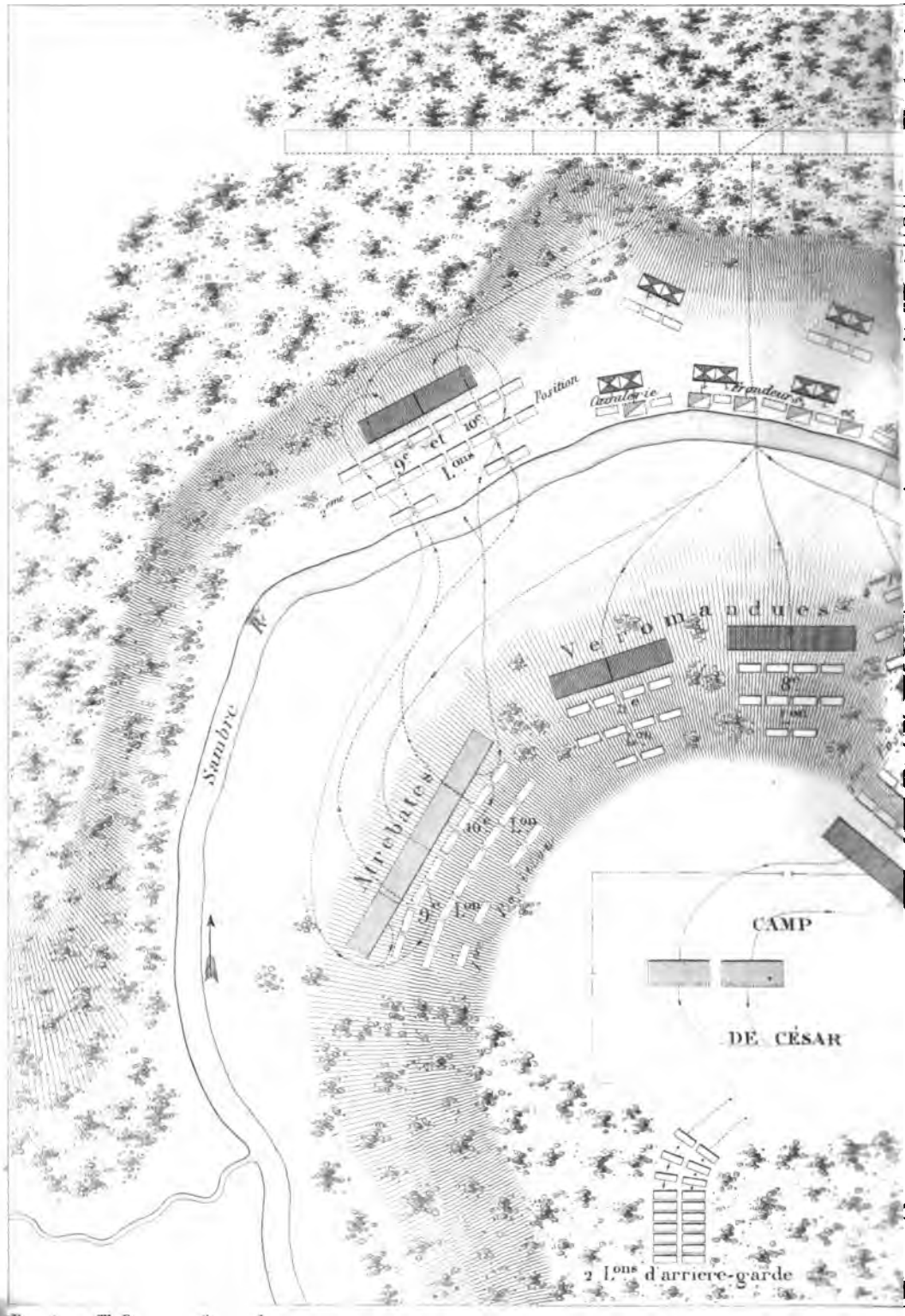

...ssé par Th. Duvotenay, Géographe.

77-78.

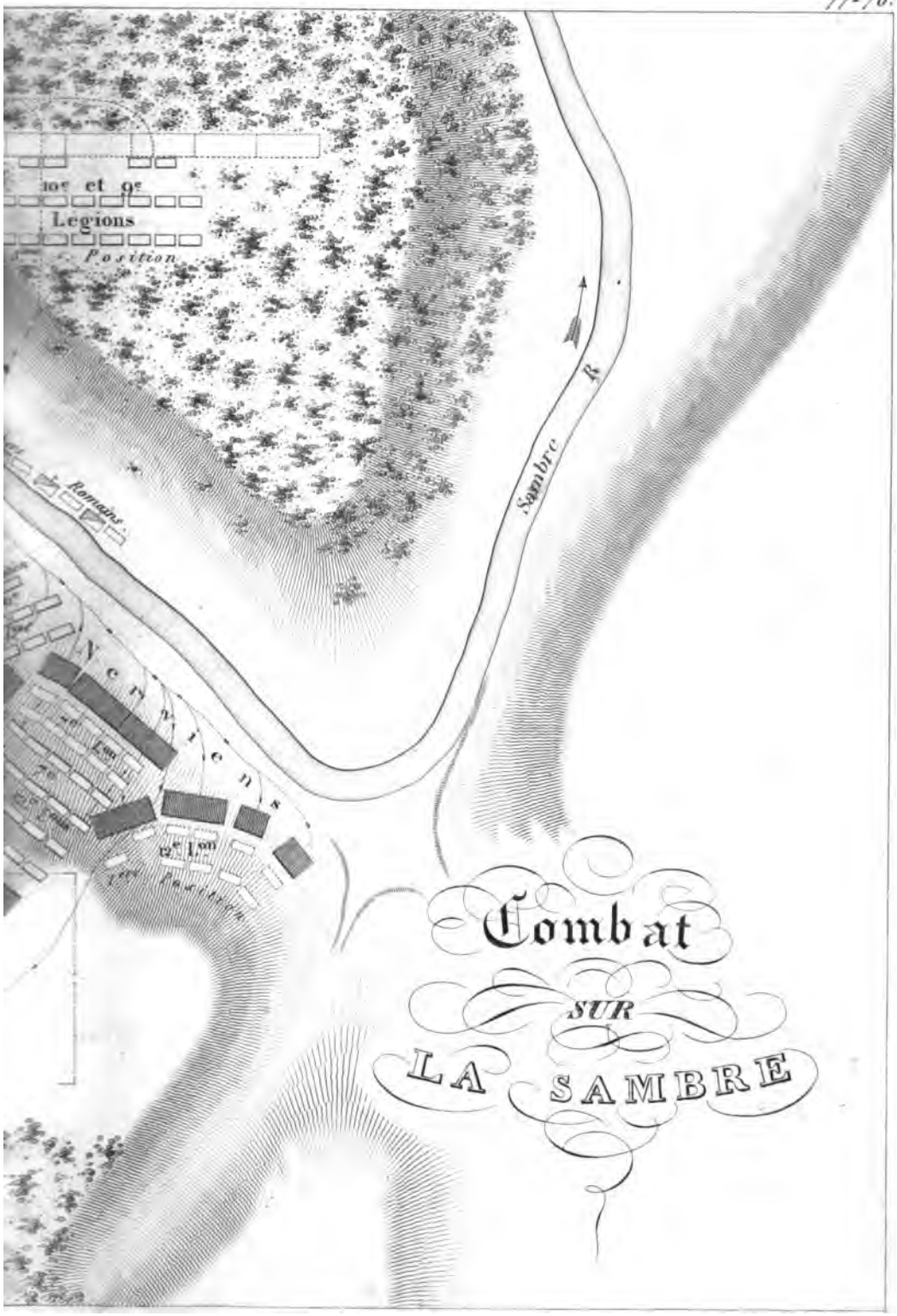

Gravé par Ambroise Tardieu.


CÉSAR
ENFERME SA FLOTTE
Dans son Camp

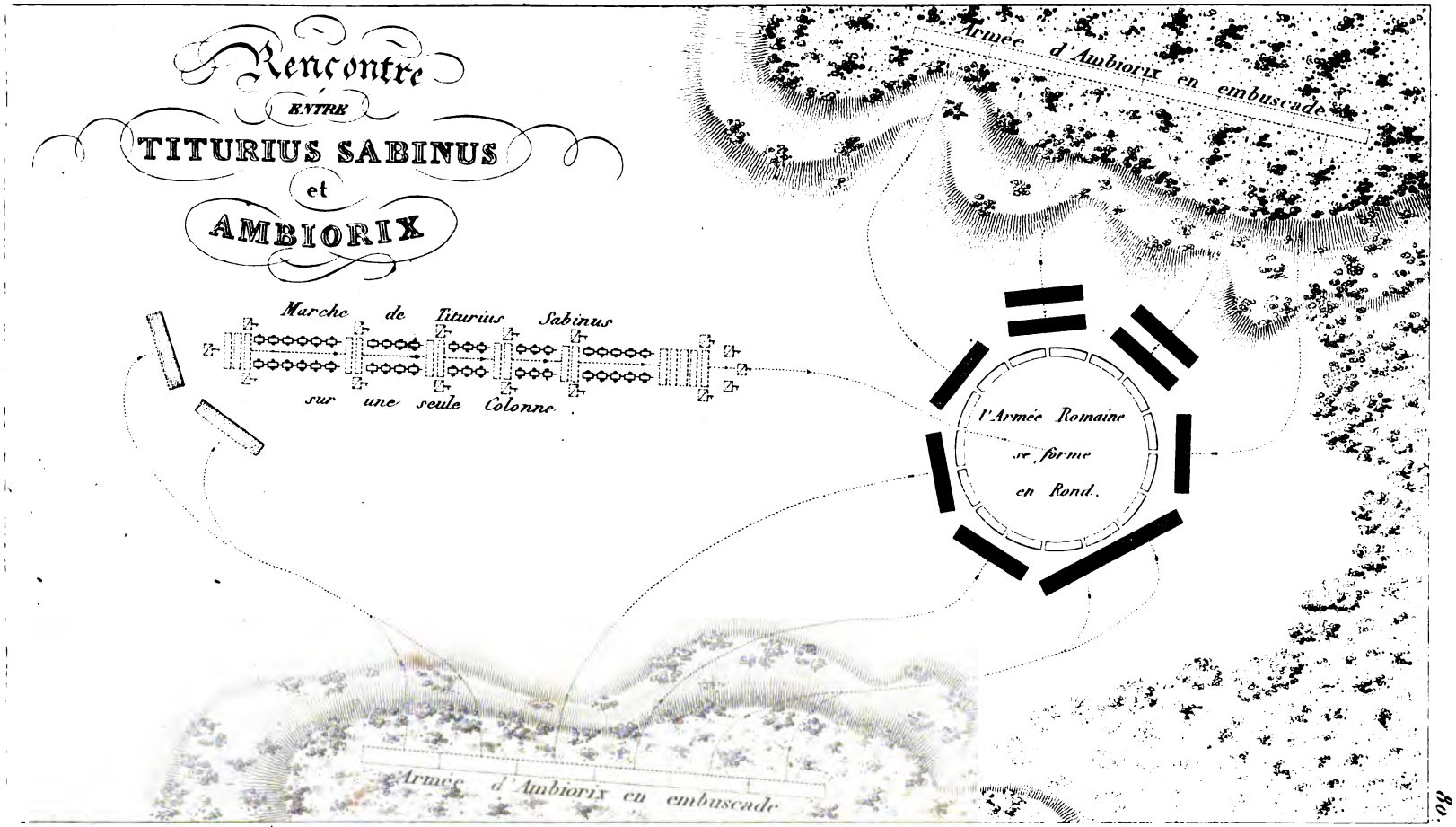

par Th. Duvotenay, Géographe.

Gravé par Ambroise Tardieu.

BIBLIOTHÈQUE

Attaque du Camp DE QUINTUS CICÉRO PAR AMBIORIX.

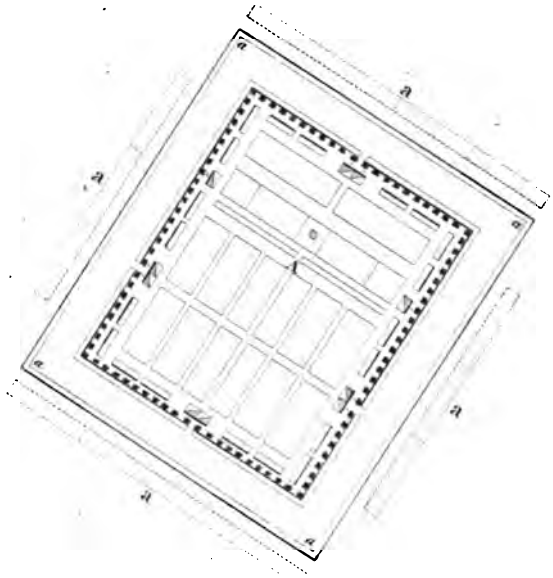

Gravé par Th. Duvotenay Géographe.

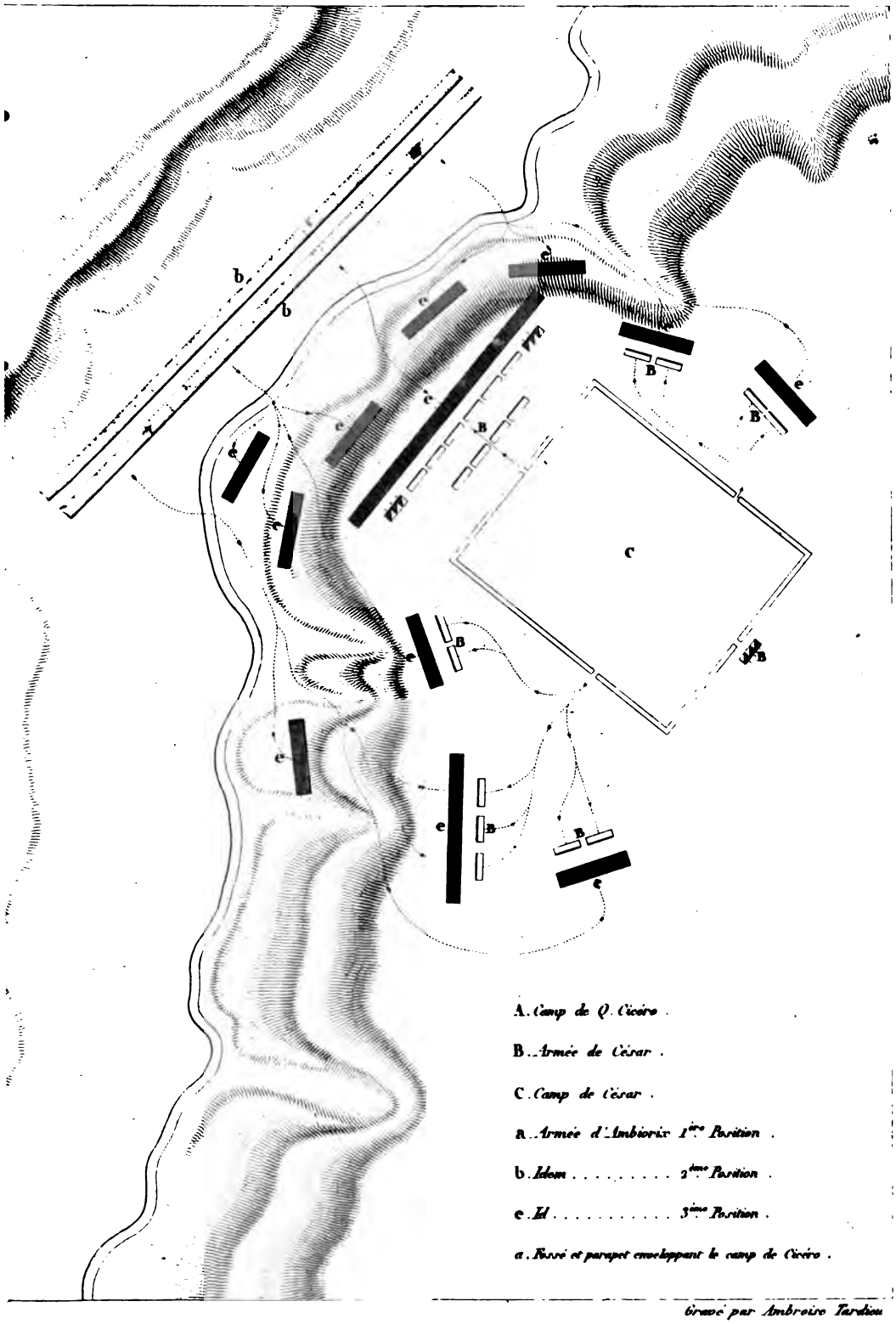

A. *Camp de Q. Cicéro.*

B. *Armée de César.*

C. *Camp de César.*

a. *Armée d'Ambiorix 1ère Position.*

b. *Idem . . . . . 2ème Position.*

e. *Id . . . . . 3ème Position.*

a. *Fossé et parapet enveloppant le camp de Cicéro.*

Gravé par Ambroise Tardieu

BIBLIOTHÈQUE

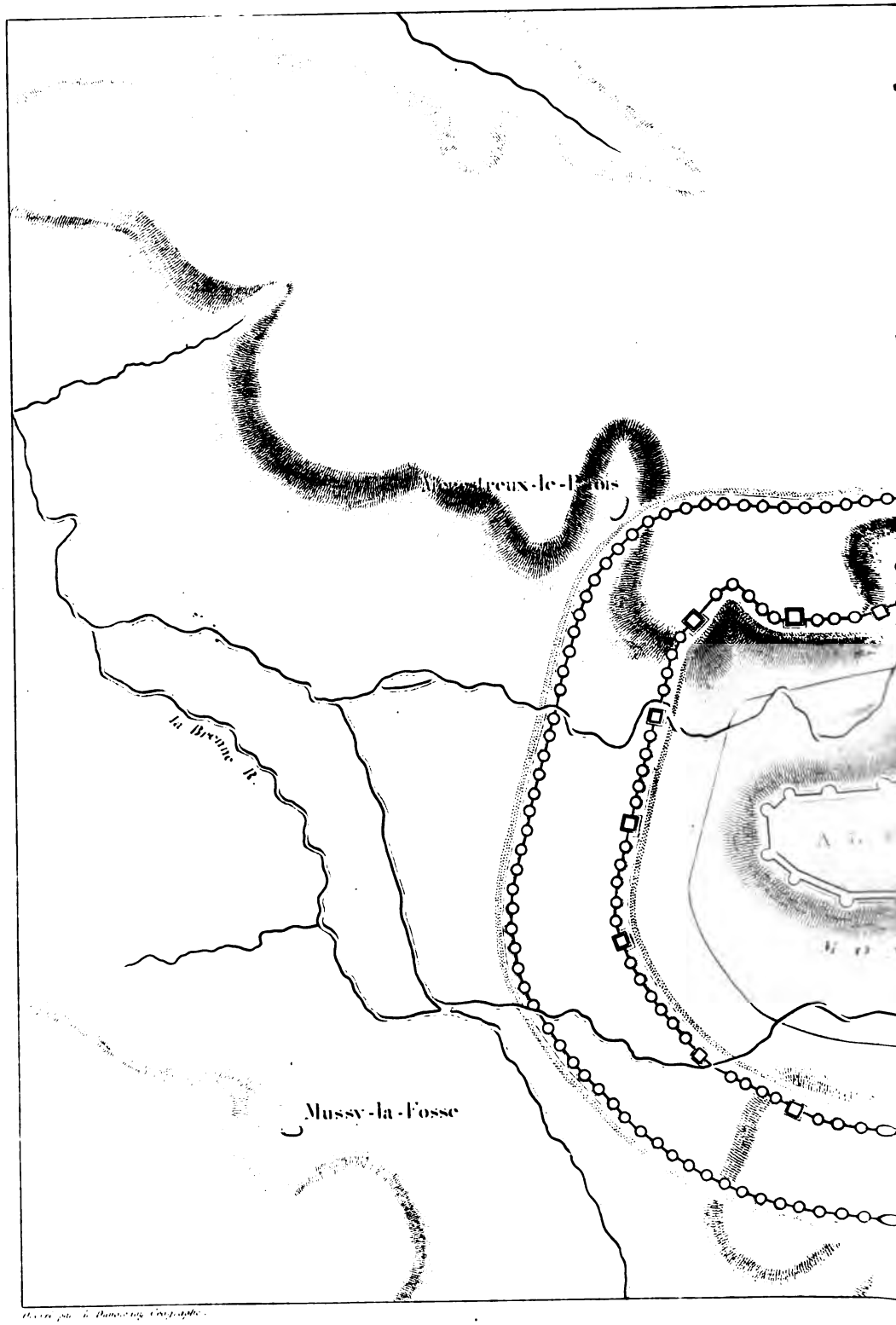

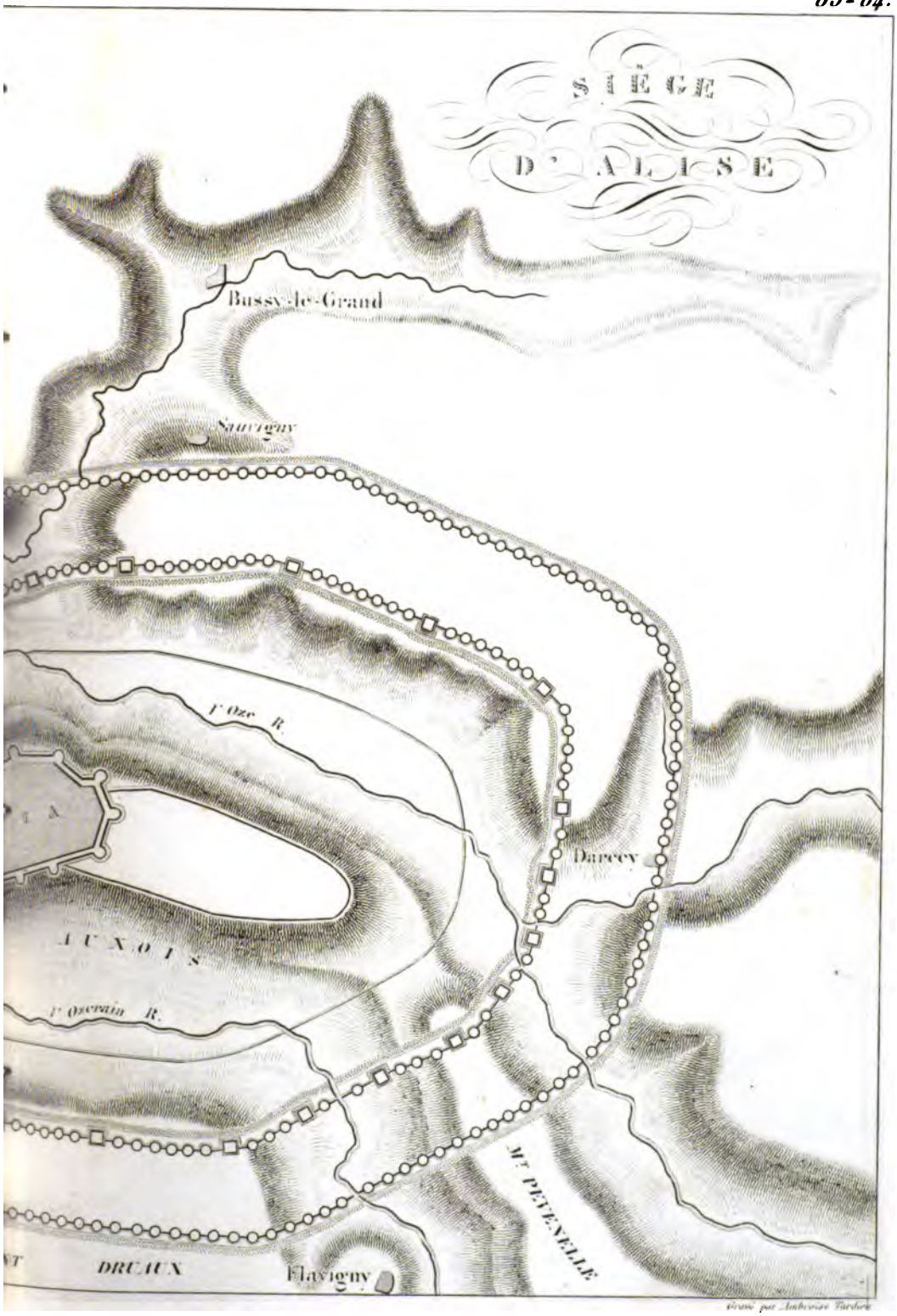
SIÈGE
D'ALISE
Bussy-le-Grand
Sauvigny
l'Oze R.
Darcey
AUXOIS
l'Ouvrain R.
DRUAUX
Flavigny
Mt PEVENELLE

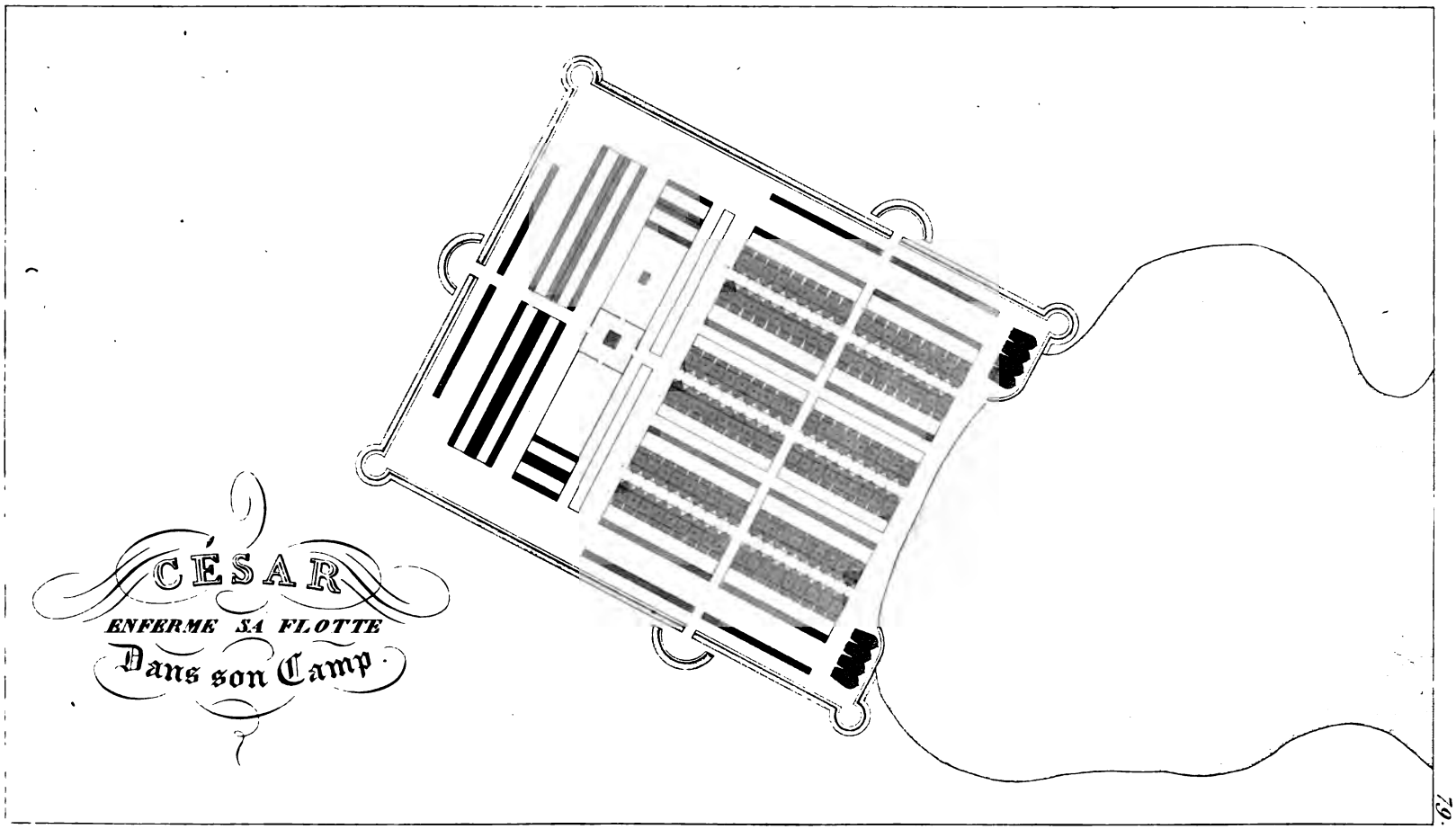
CÉSAR
ENFERME SA FLOTTE
Dans son Camp

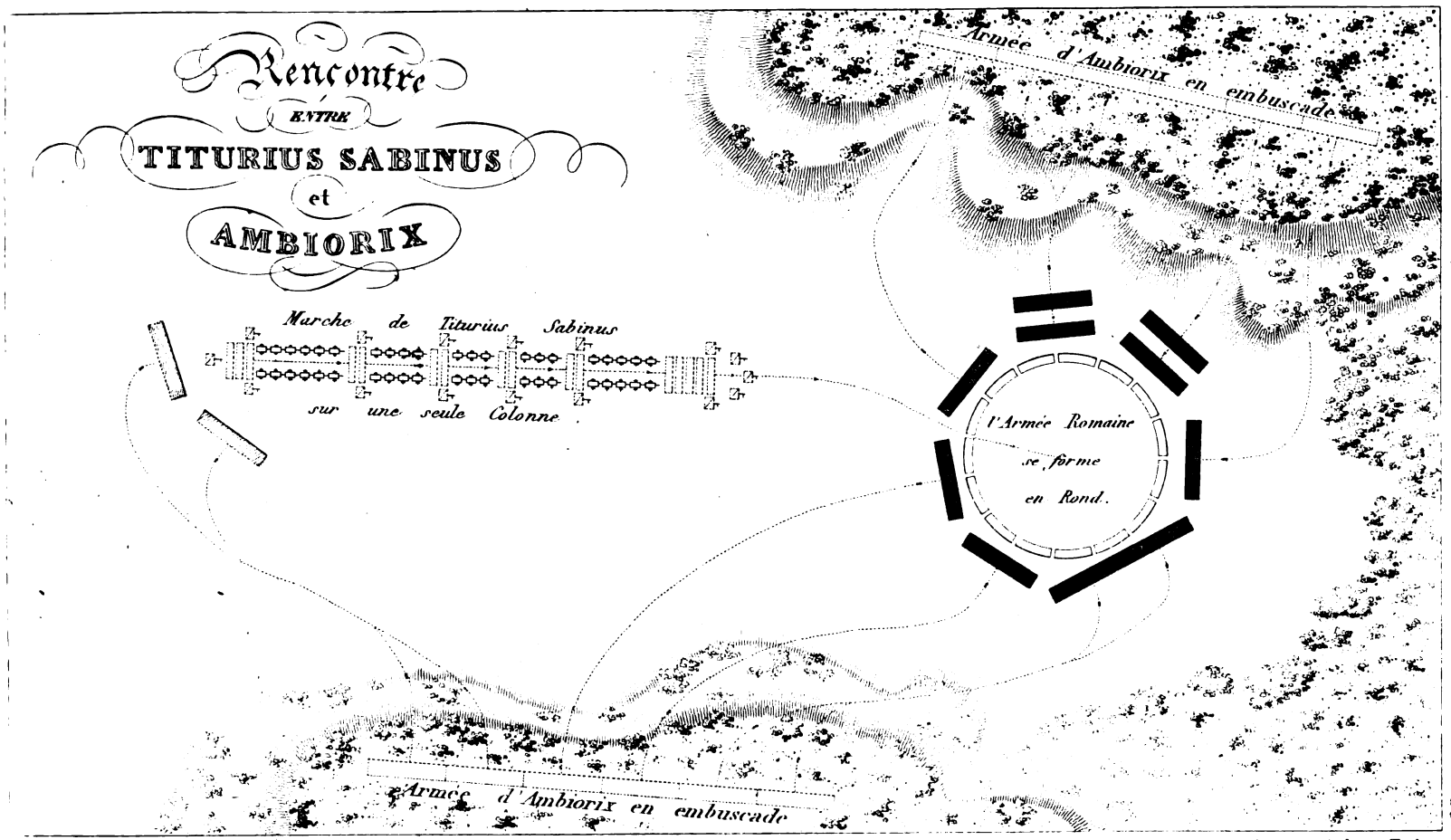

80.

par Th. Thivotenay, Geographe.

Gravé par Ambroise Tardieu.

BIBLIOTHÈQ

Attaque du Camp
DE
QUINTUS CICÉRO
PAR
AMBIORIX.

Dressé par Th Duvotenay Géographe.

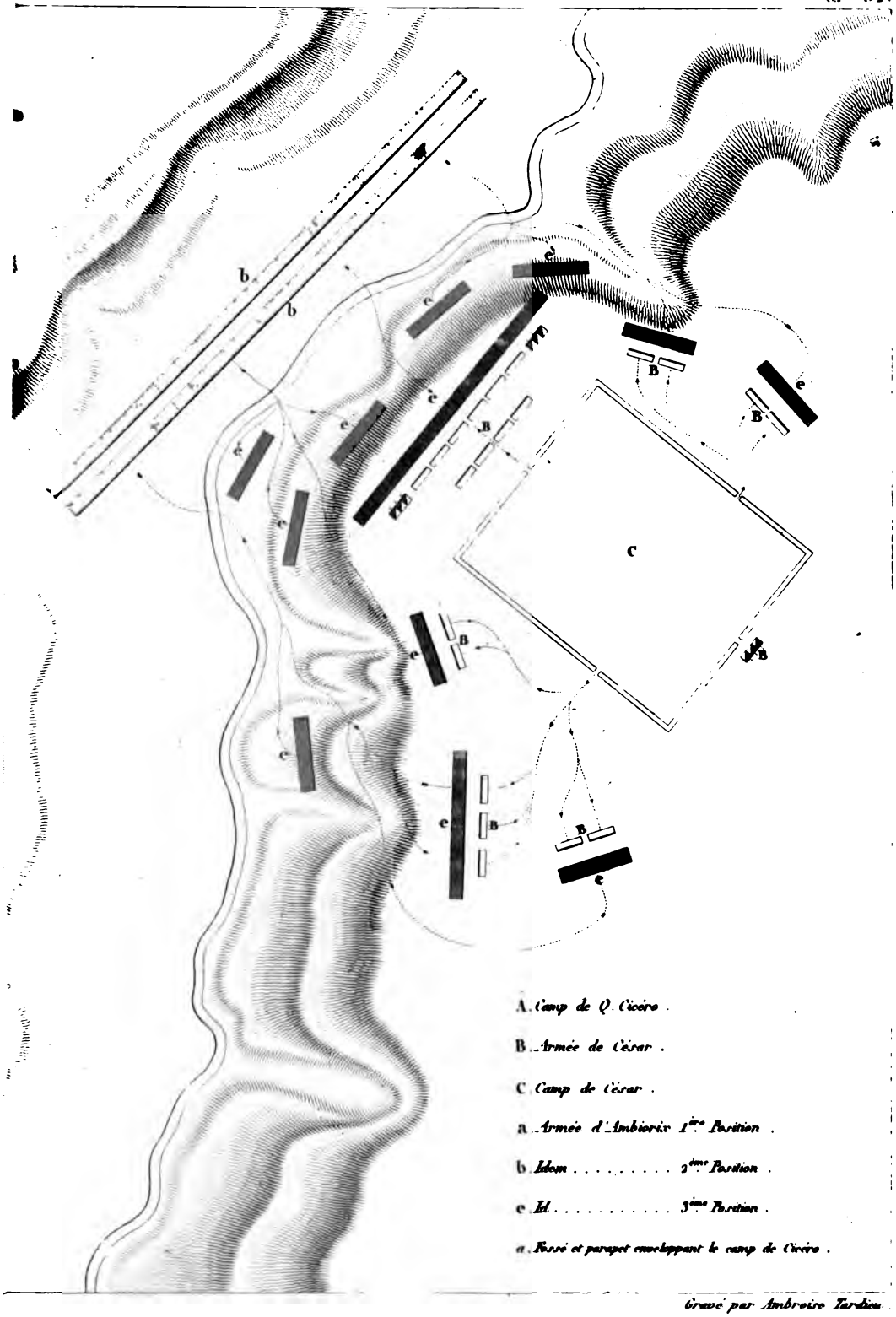

A. *Camp de Q. Cicéro.*

B. *Armée de César.*

C. *Camp de César.*

a. *Armée d'Ambiorix 1ère Position.*

b. *Idem . . . . . 2ème Position.*

c. *Id . . . . . 3ème Position.*

a. Fossé et parapet enveloppant le camp de Cicéro.

BIBLIOTHÈQU

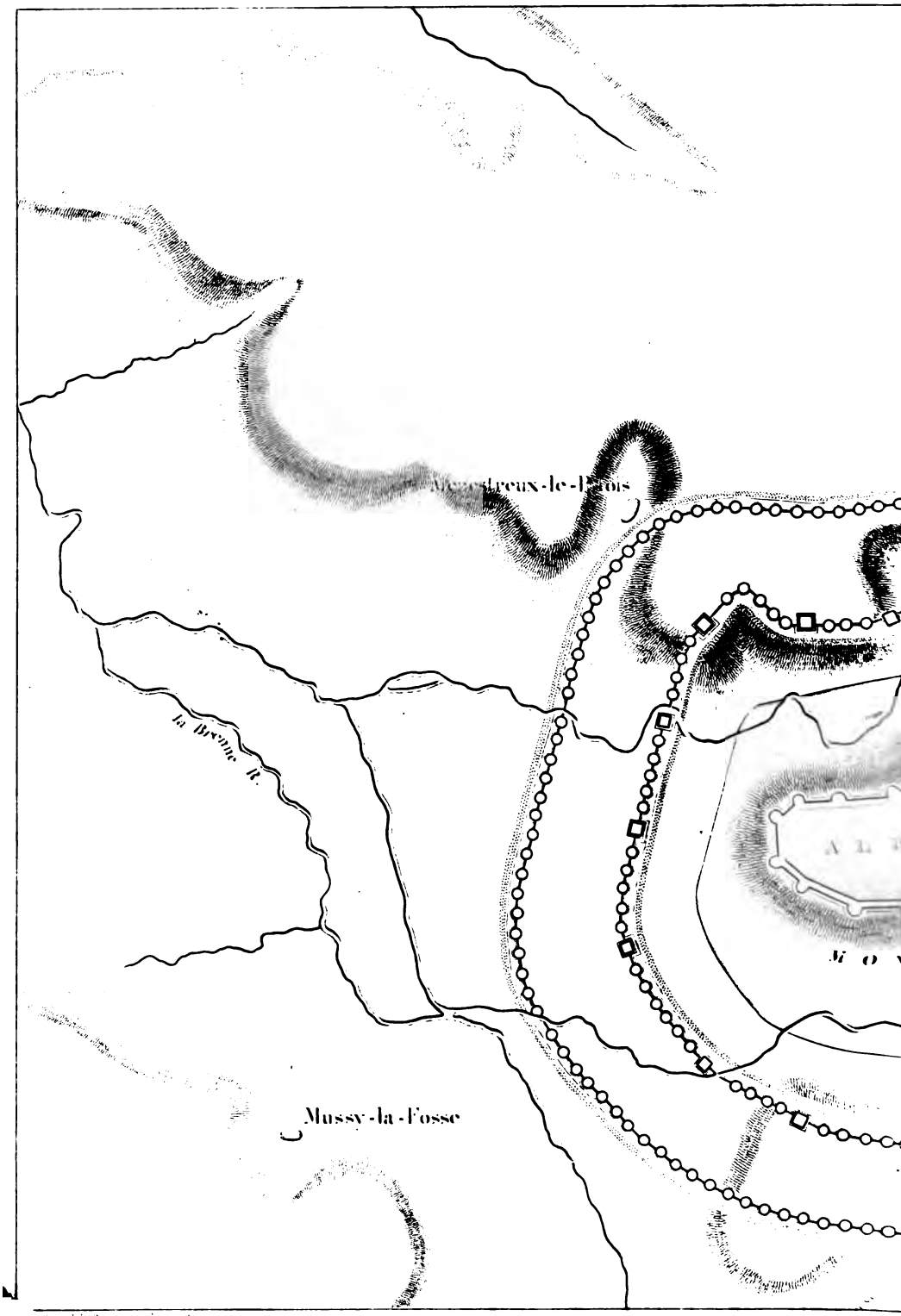

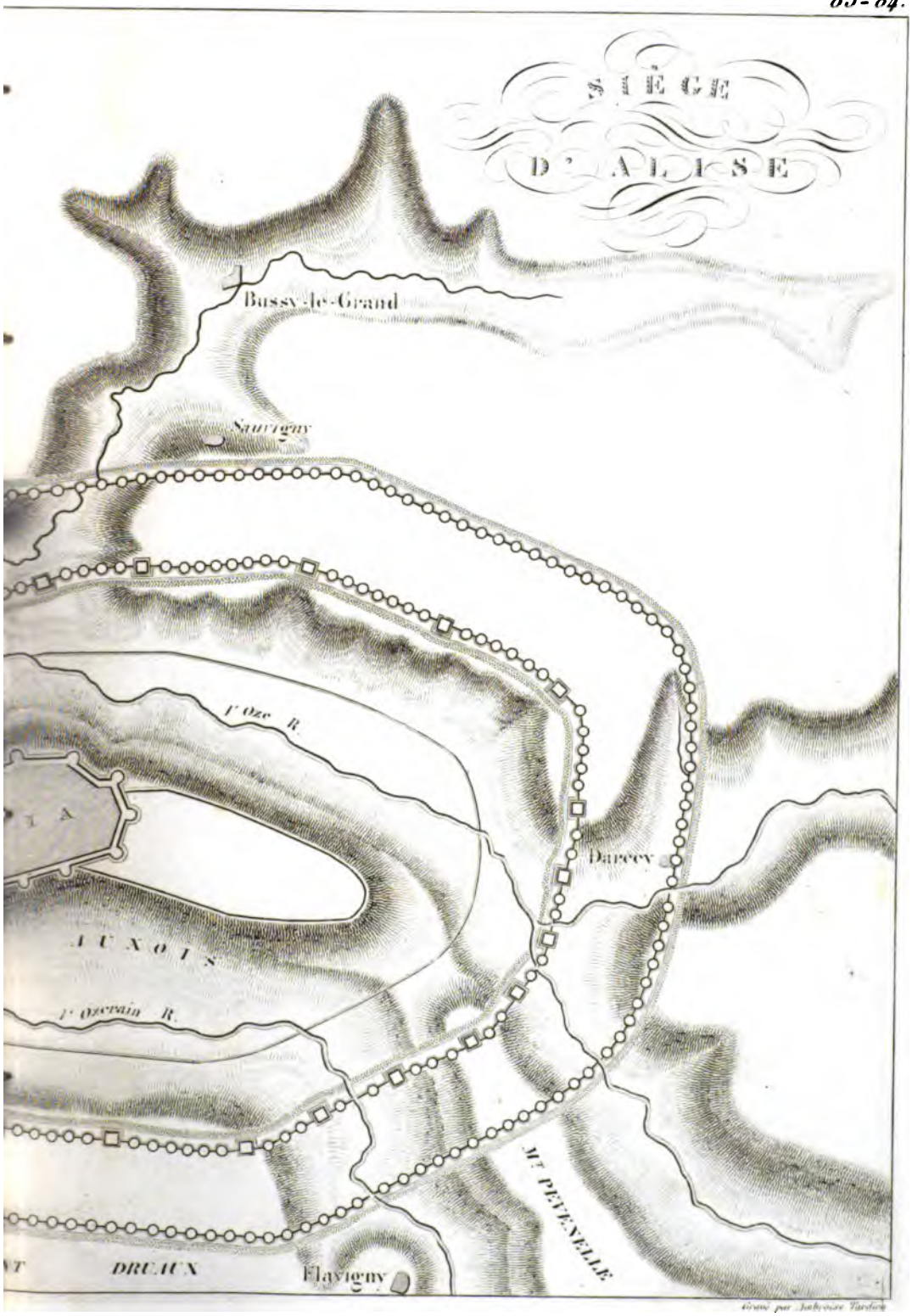
SIÈGE
D'ALISE
Bussy-le-Grand
Sauvigny
l'Oze R.
Darcey
AUXOIS
l'Ozerain R.
MT PEVENELLE
DRUAUX
Flavigny

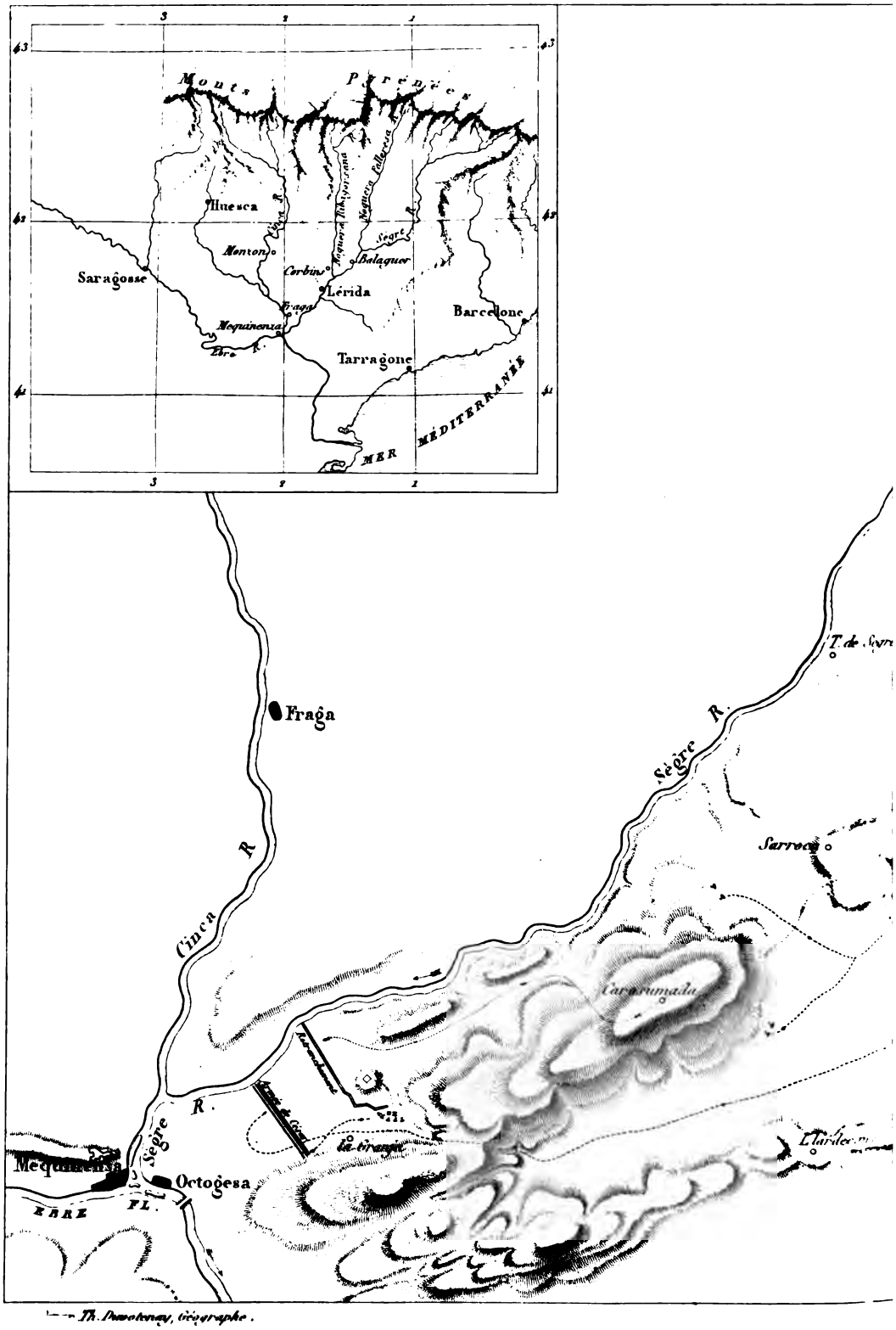

Th. Dewotenay, Géographe.

Cours de LA SÈGRE depuis LÉRIDA jusqu'a MEQUINENSA

Gravé par Ambroise Tardieu

BIBLIOTHÈQU

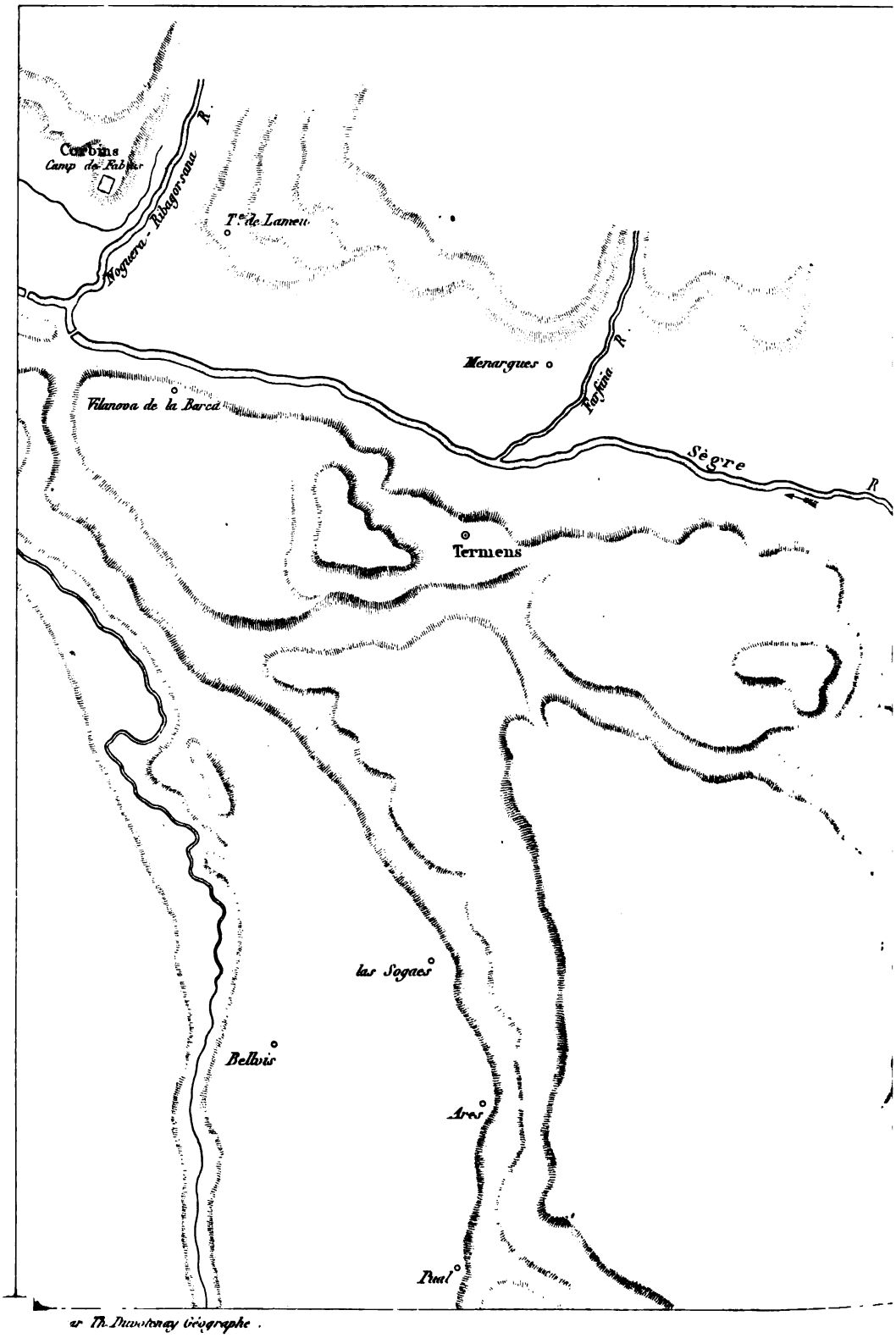

ar Th. Duvotenay Géographe.

Gravé par Ambroise Tardieu.

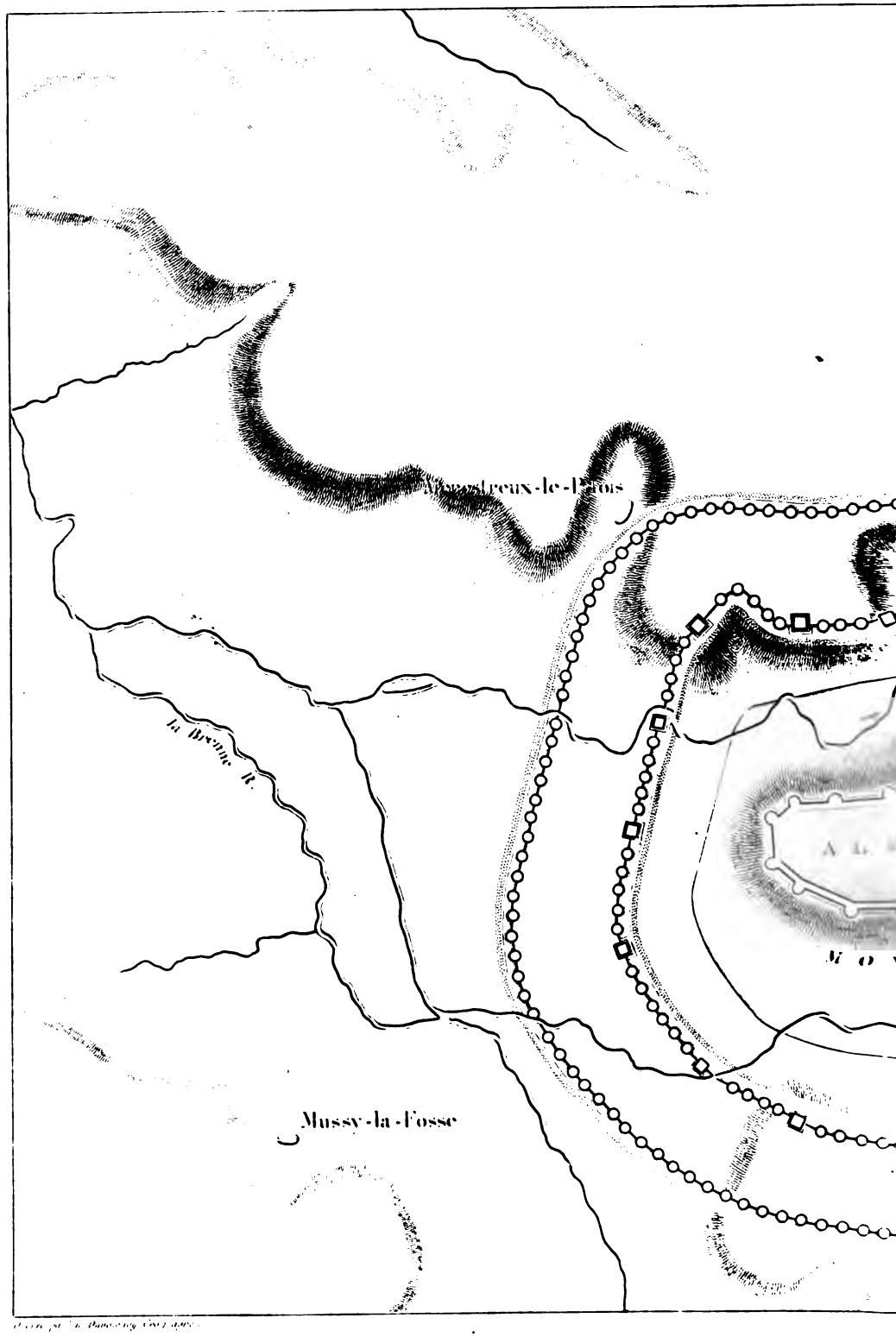
Mussy-la-Fosse

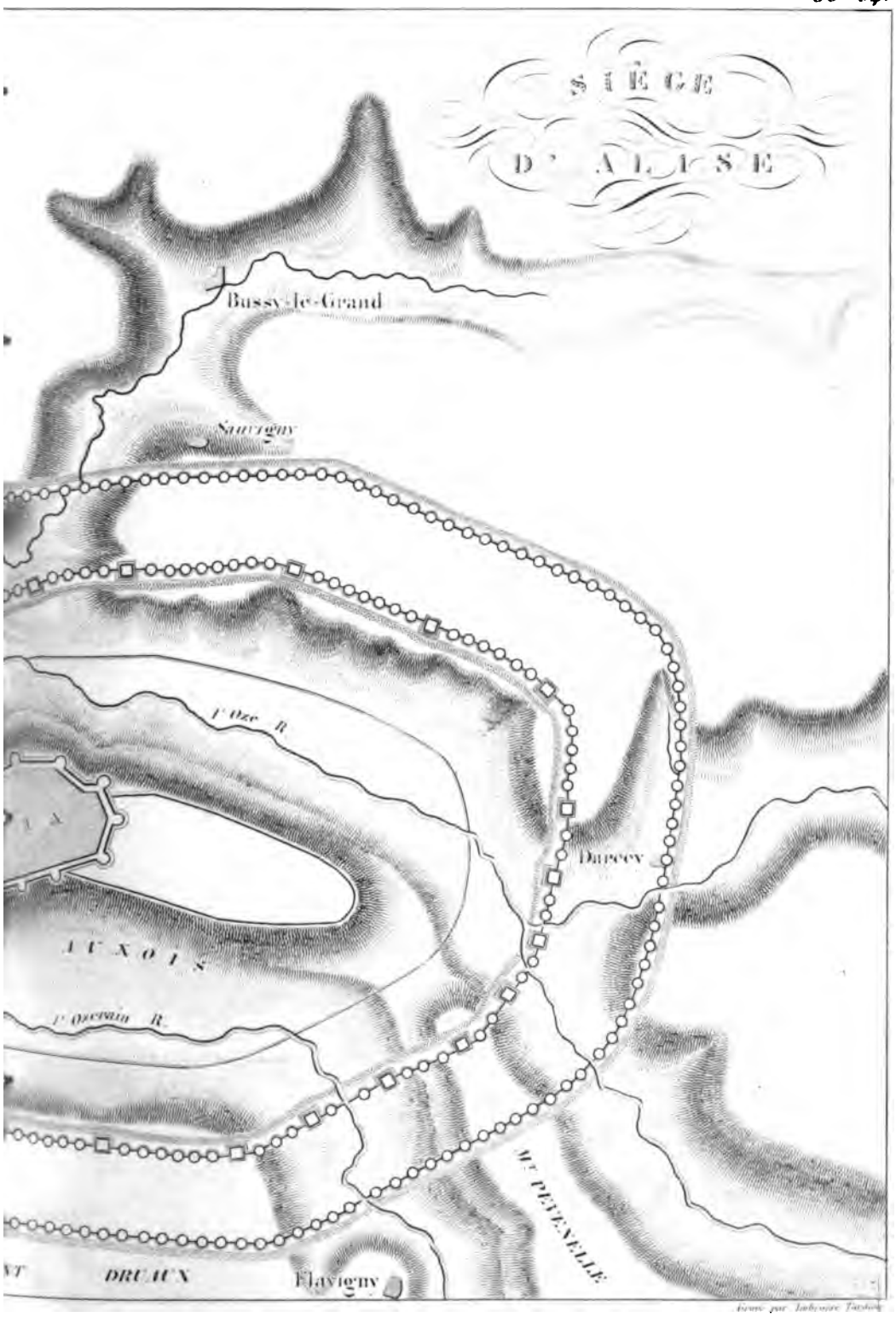
SIÈGE
D' ALISE
Bussy-le-Grand
Sauvigny
l'Oze R
Darcey
AUXOIS
l'Ozerain R
MT PETENELLE
DRUAUX
Flavigny

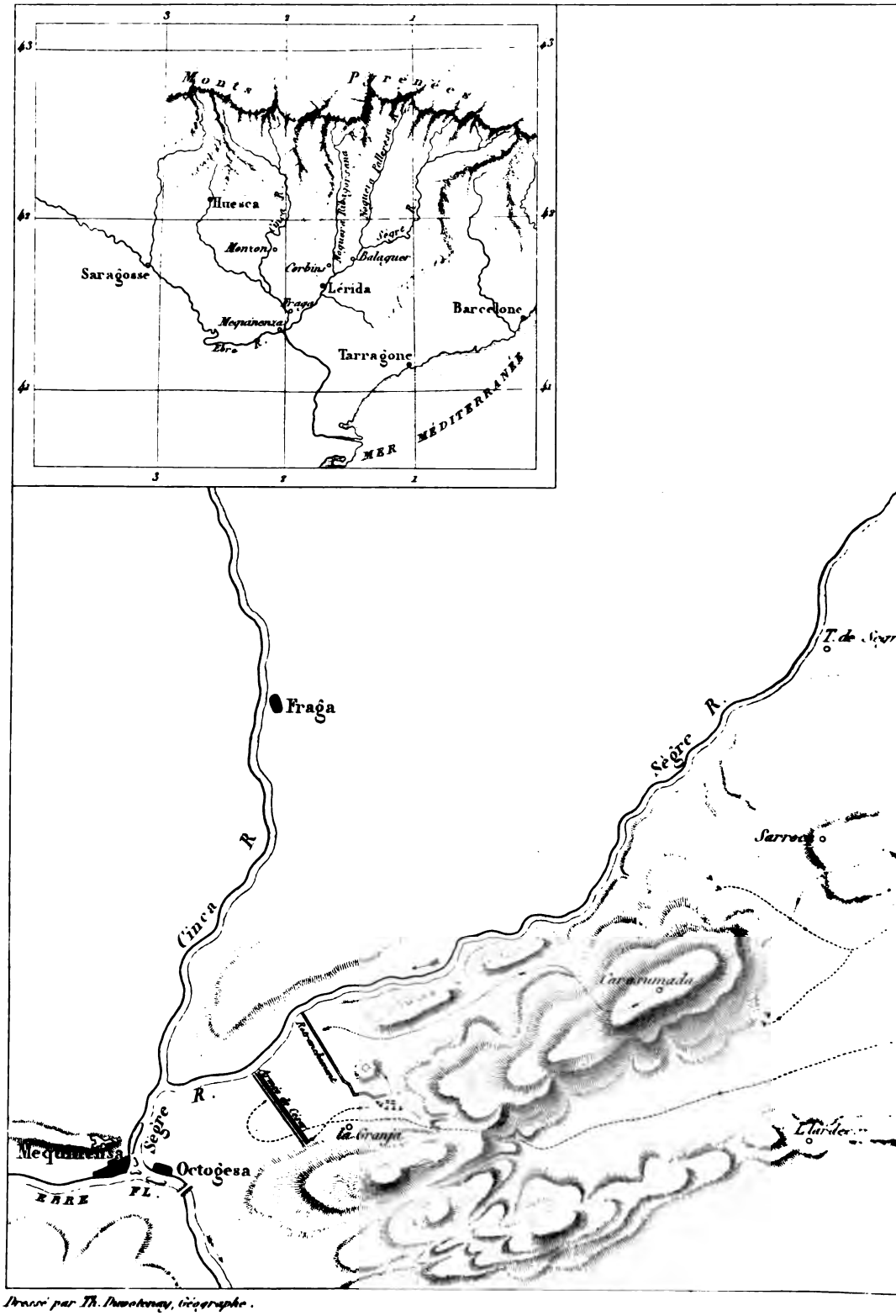

Dressé par Th. Duvotenay, Géographe.

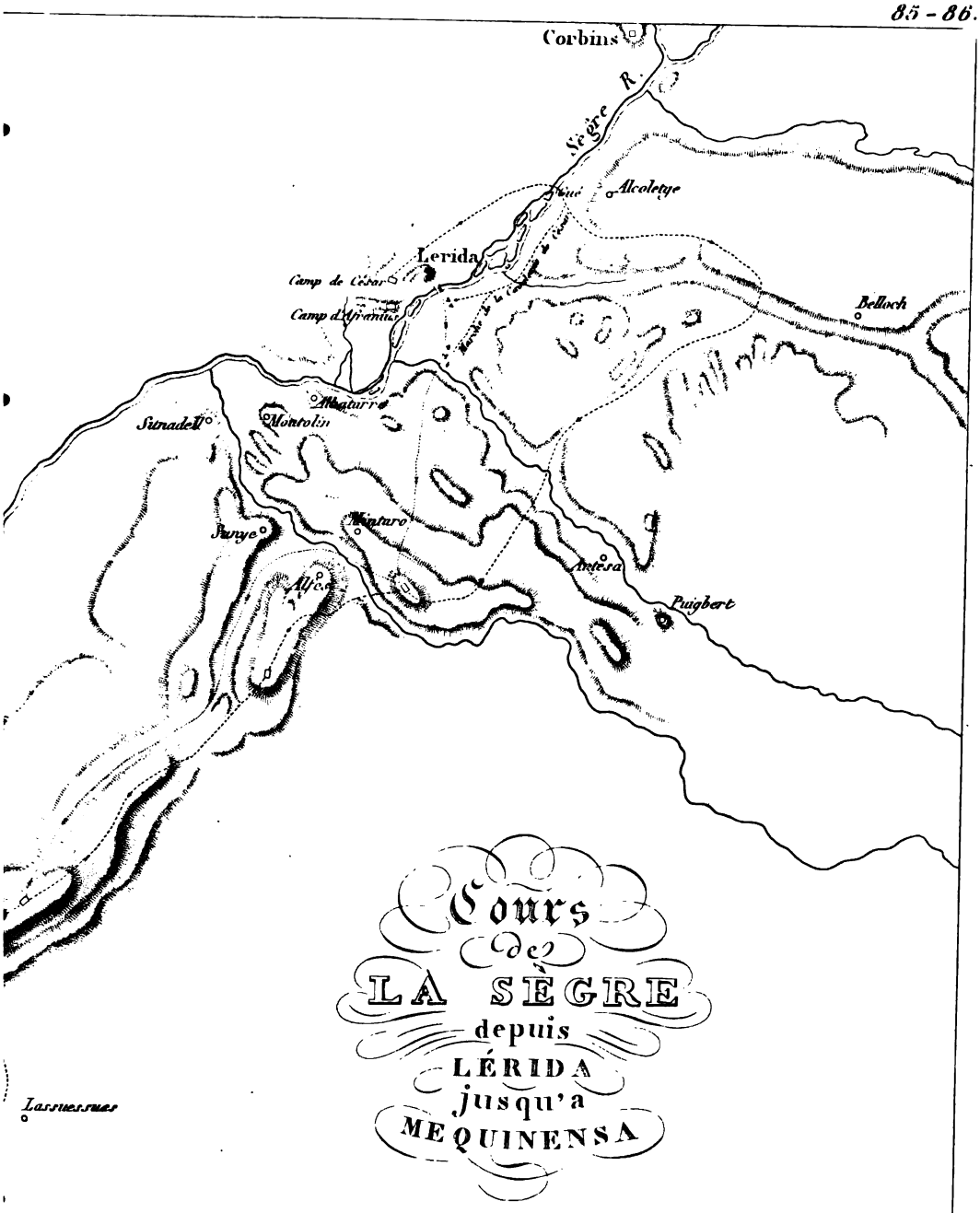

Gravé par Ambroise Tardieu

BIBLIOTHÈQU

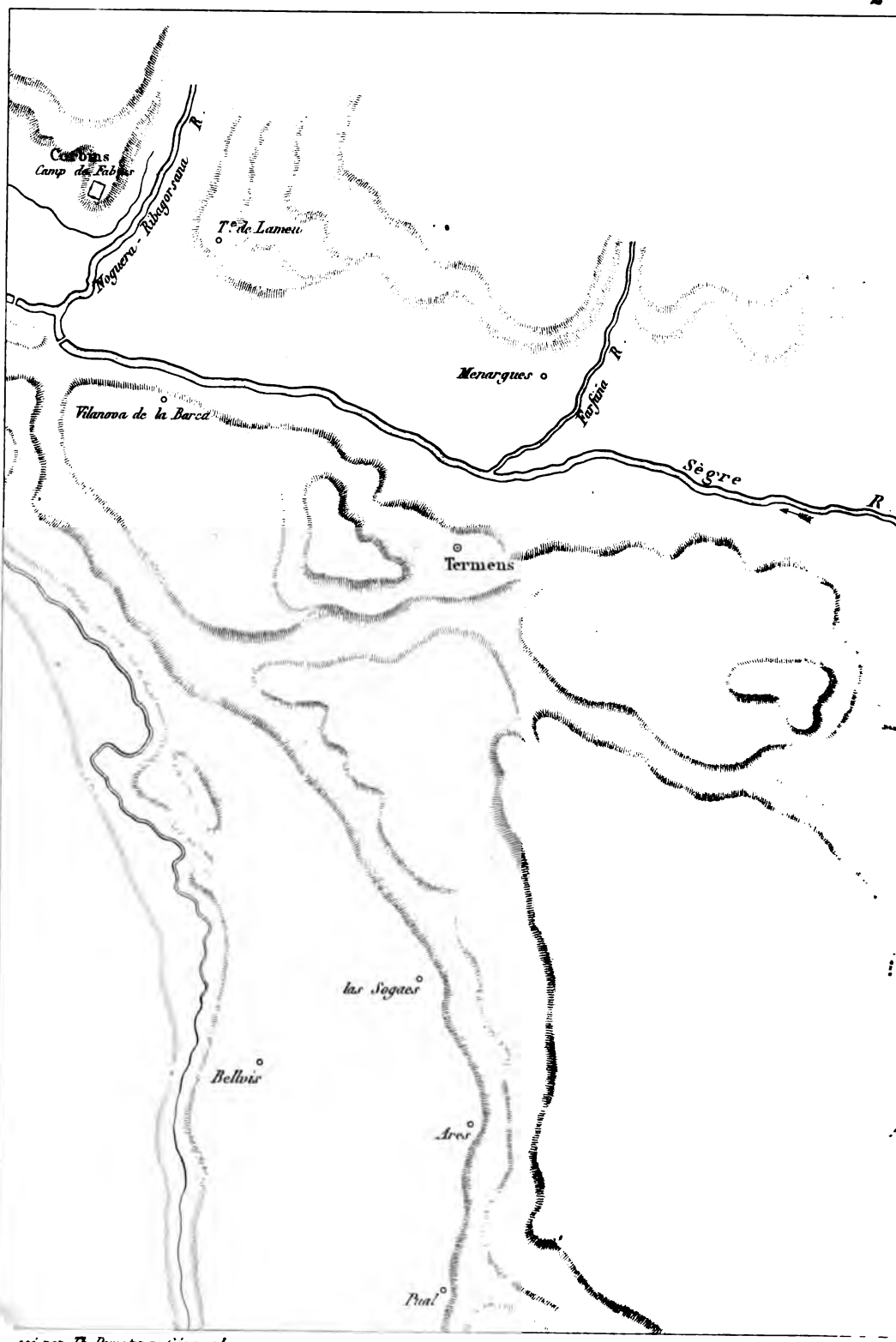

ssé par Th. Duvotenay Géographe.

Cours DE LA SEGRE ENTRE Camarasa et Corbins.

Gravé par Ambroise Tardieu.

Cours de LA SÈGRE, ENTRE CORBINS et LERIDA

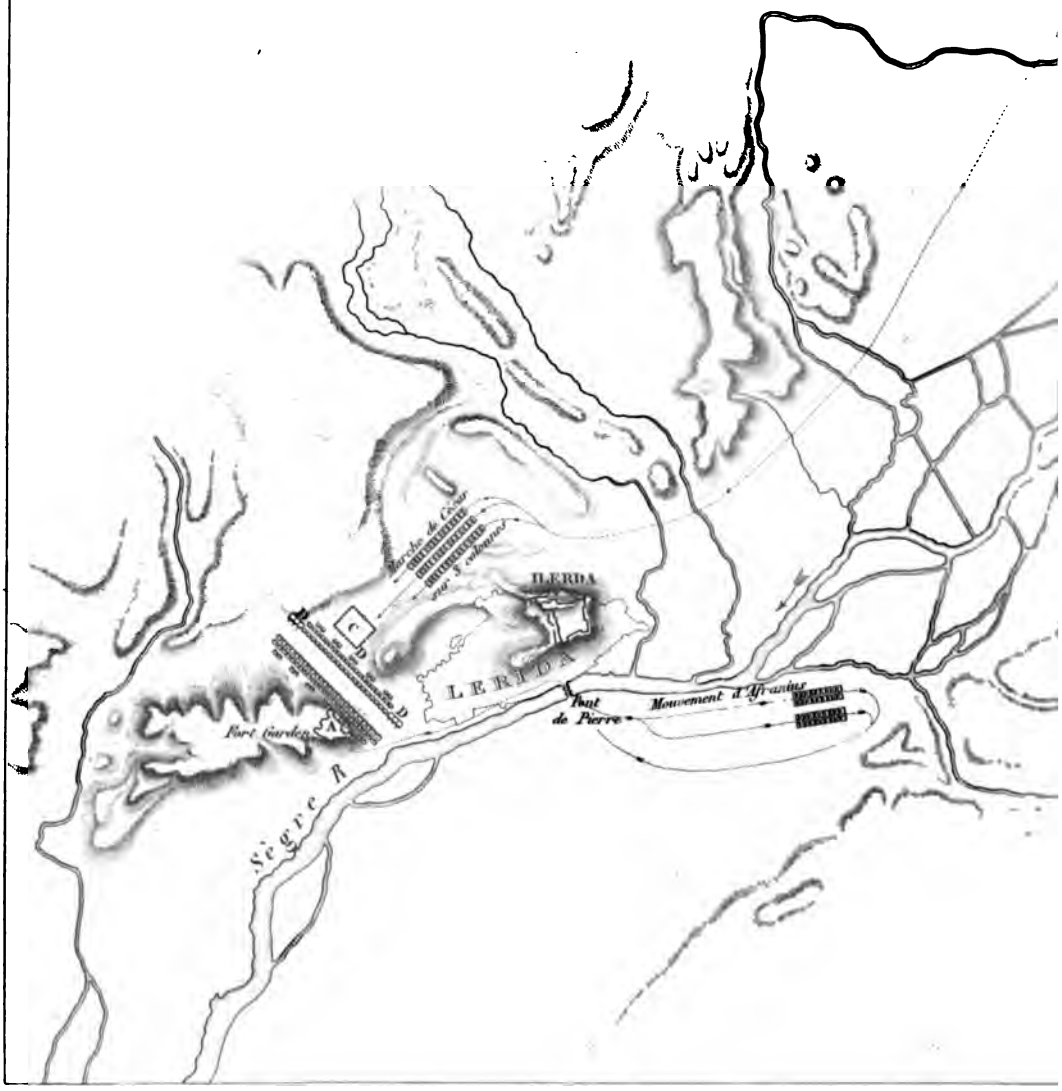

Dressé par Th. Duvotenay, Géographe.

MILITAIRE.

89-90.

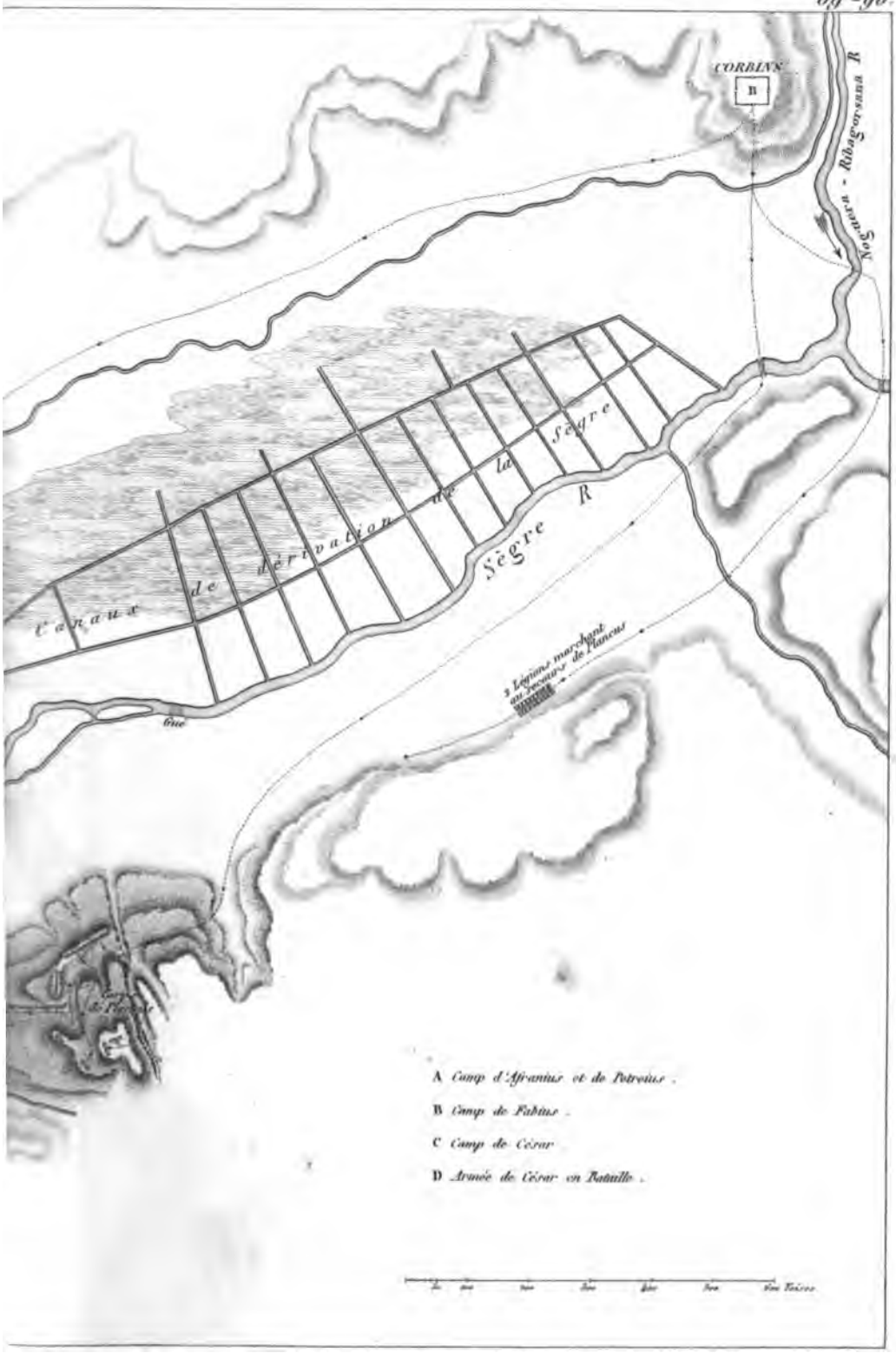

tiré par Ambroise Tardieu.

BIBLIOTHÈQ

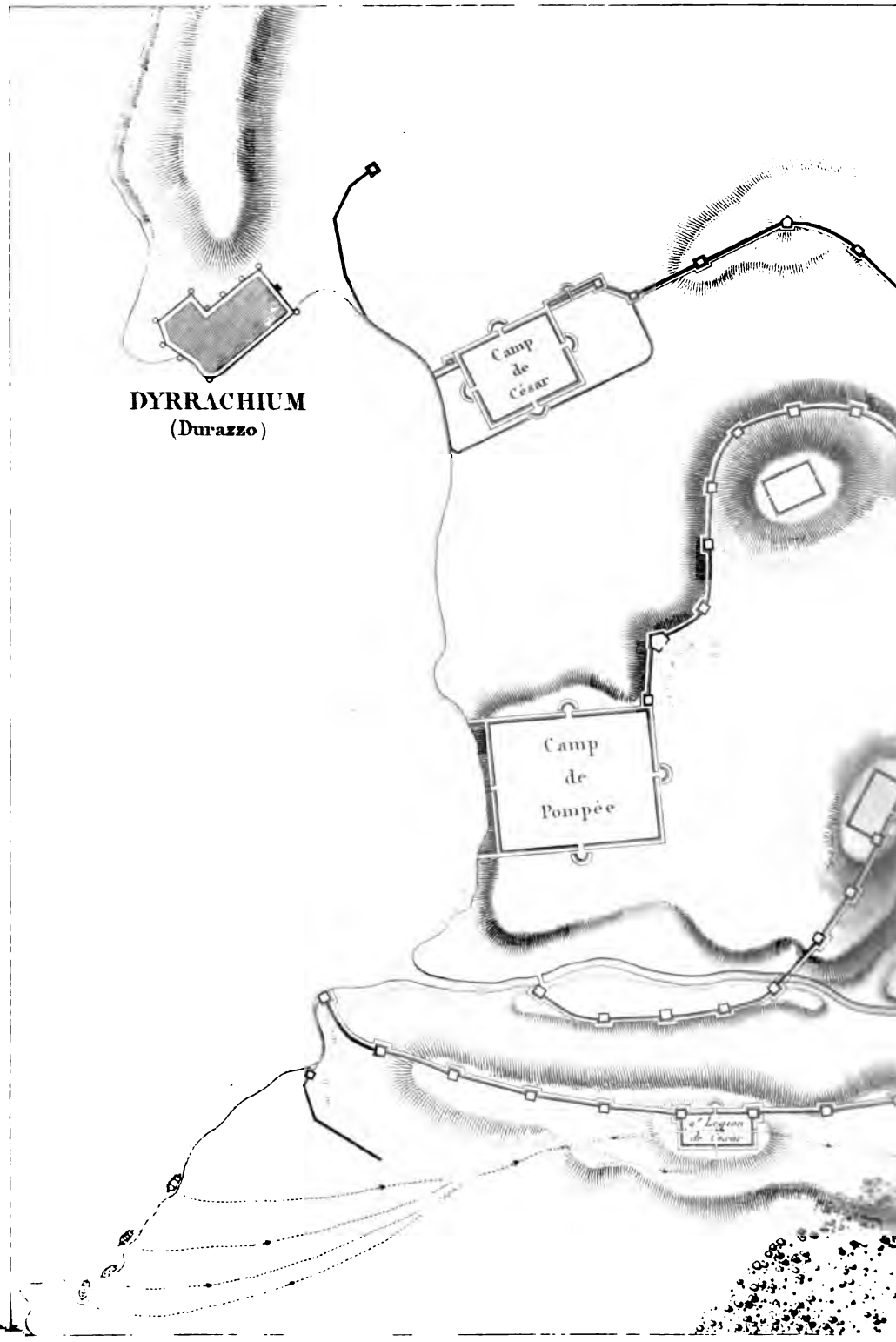

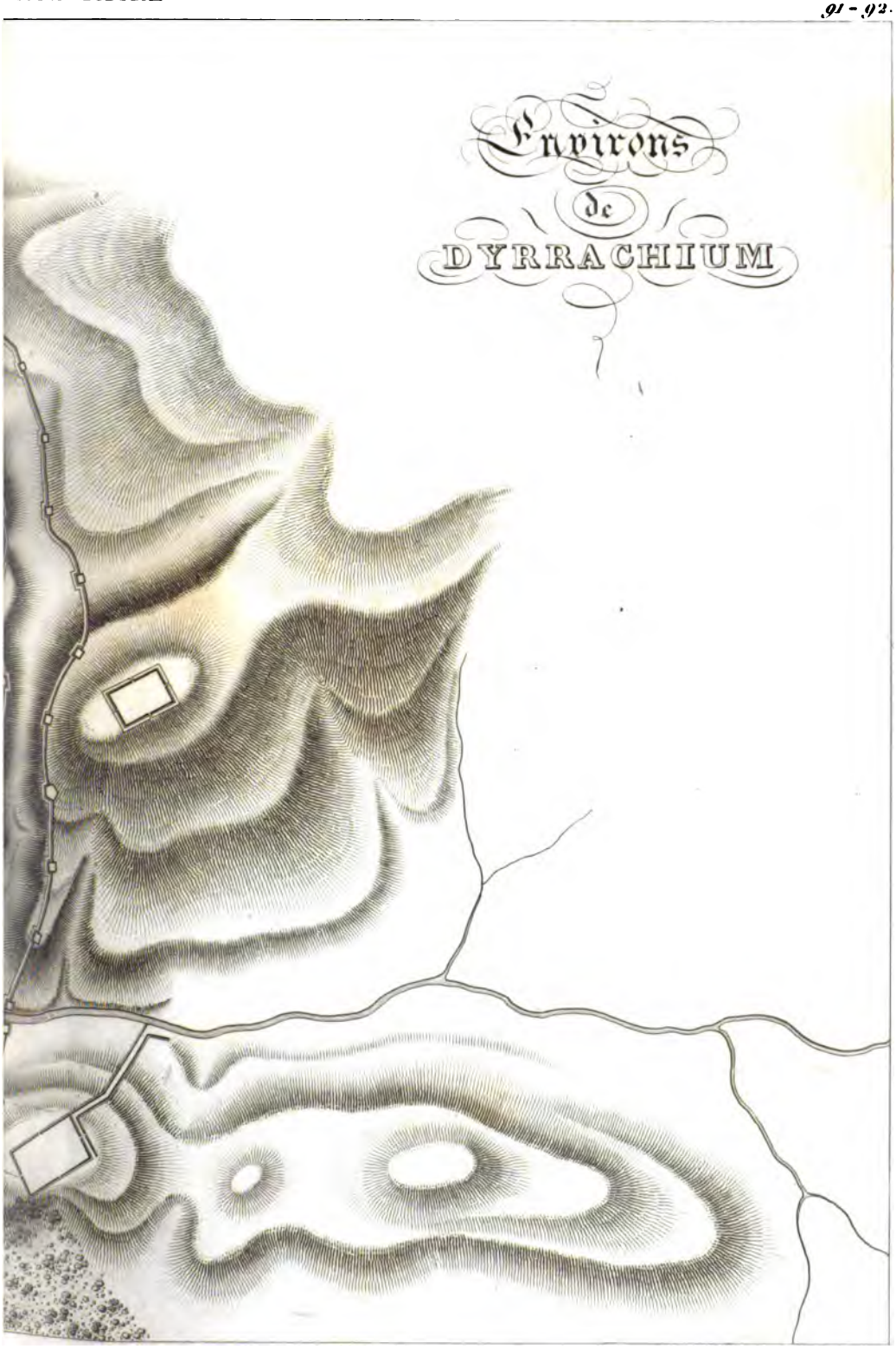

Gravé par Ambroise Tardieu

BIBLIOTHÈ

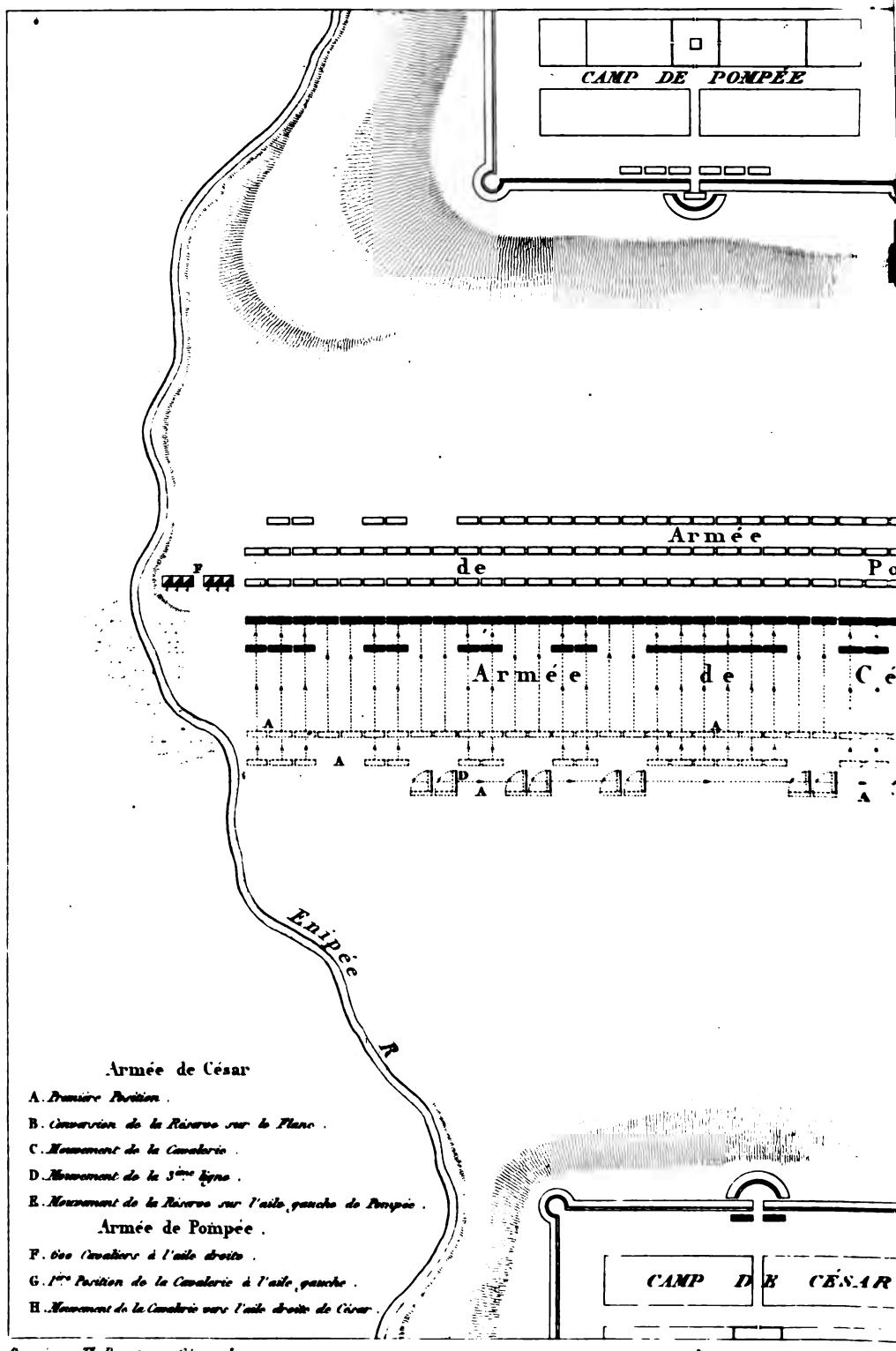

Dressé par Th. Devotenay Géographe.

Bataille DE PHARSALE.

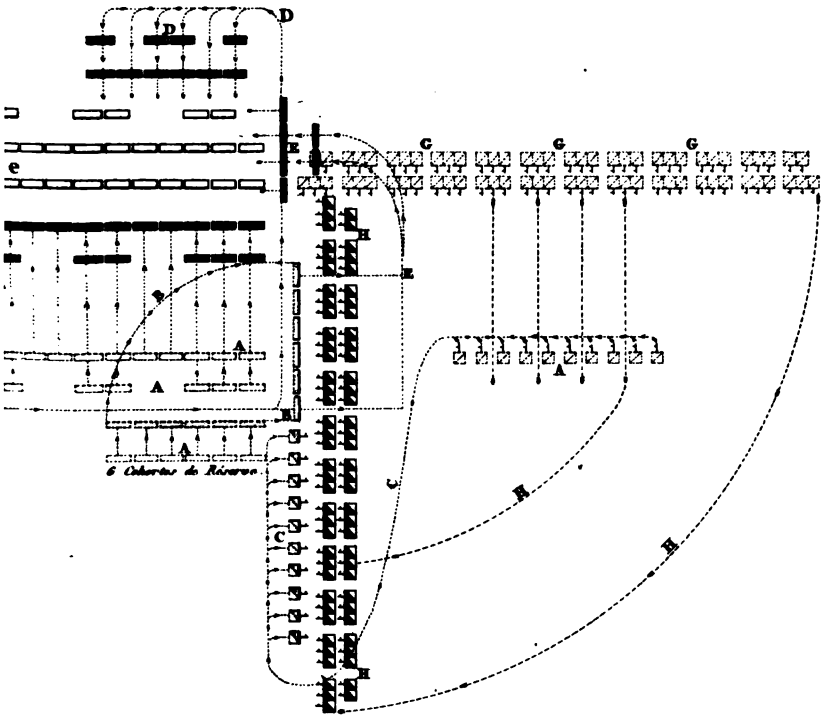

Gravé par Ambroise Tardieu


Casques.
Cuirasses.
Tête de Cheval avec ses Orne
Sagum
Cheval de Chef.
Chaussures.
Boucliers.
Epées.
Fourreau.
Poignards.
Tortue.
Trompette.
Arc.
Flèches.
Carquois.
Tour d'Observation
Pilum
Lances.
Javelot


Enseignes .
Eperon .
SPQR
Trompette .
Cheval d'Empereur .
Frappe
Porte-Enseigne .
Chars .
Empereur Auguste .
Couronne Triomphale
Licteur à l'Armée .
Vélite Frondeur .
Vélite .
Légionnaire .
Cavalier .
Prétorien en faction .
Navires .
Tente .

BIBLIOTHÈ

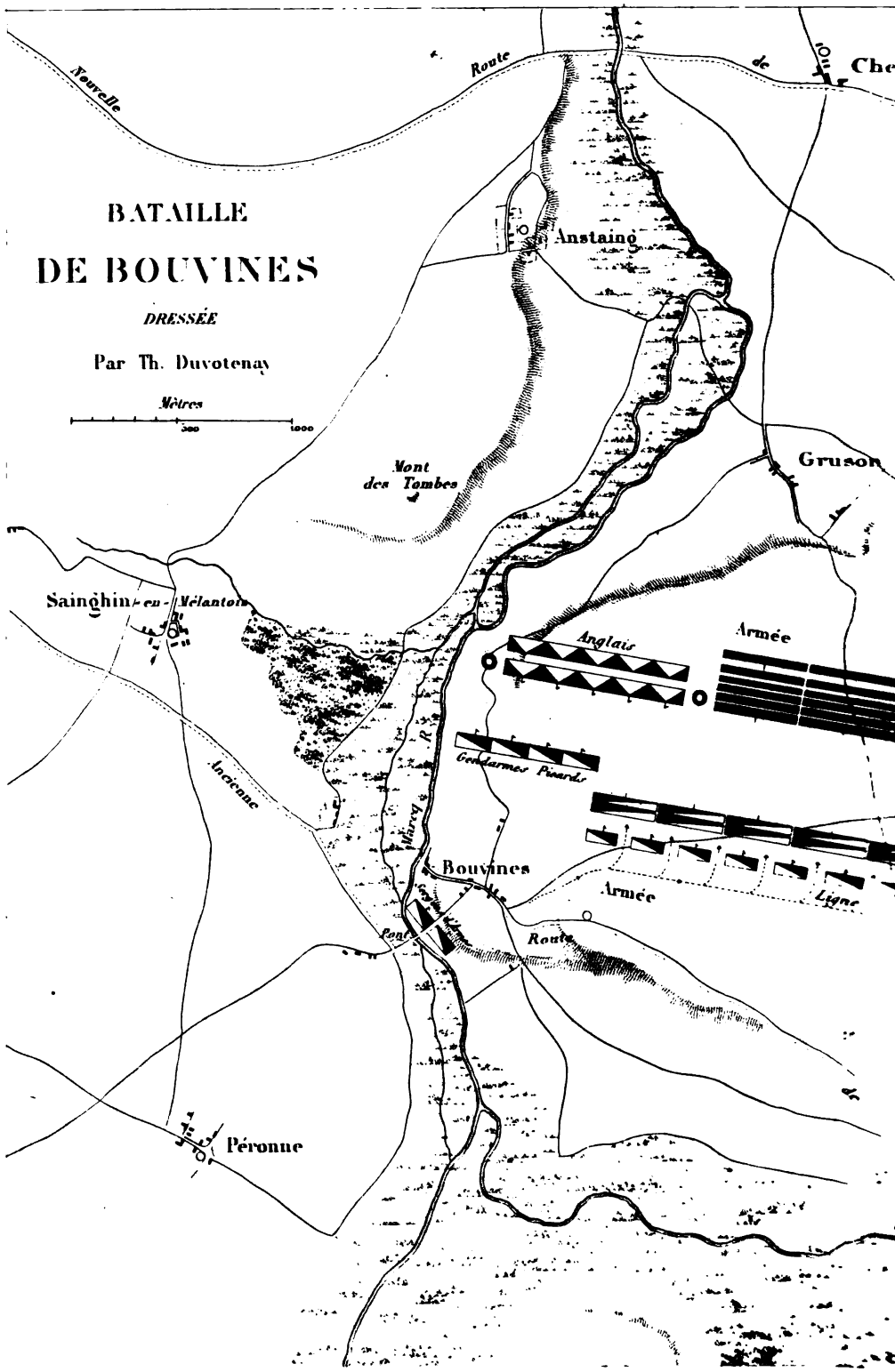
BATAILLE
DE BOUVINES
DRESSÉE
Par Th. Duvotenay
Mètres
500
1000
Nouvelle
Route
de
Cher
Anstaing
Mont
des Tombes
Gruson
Sainghin-en-Mélantois
Anglais
Armée
Gendarmes Picards
Ancienne
Marcq
R.
Bouvines
Armée
Ligne
Pont
Route
Péronne

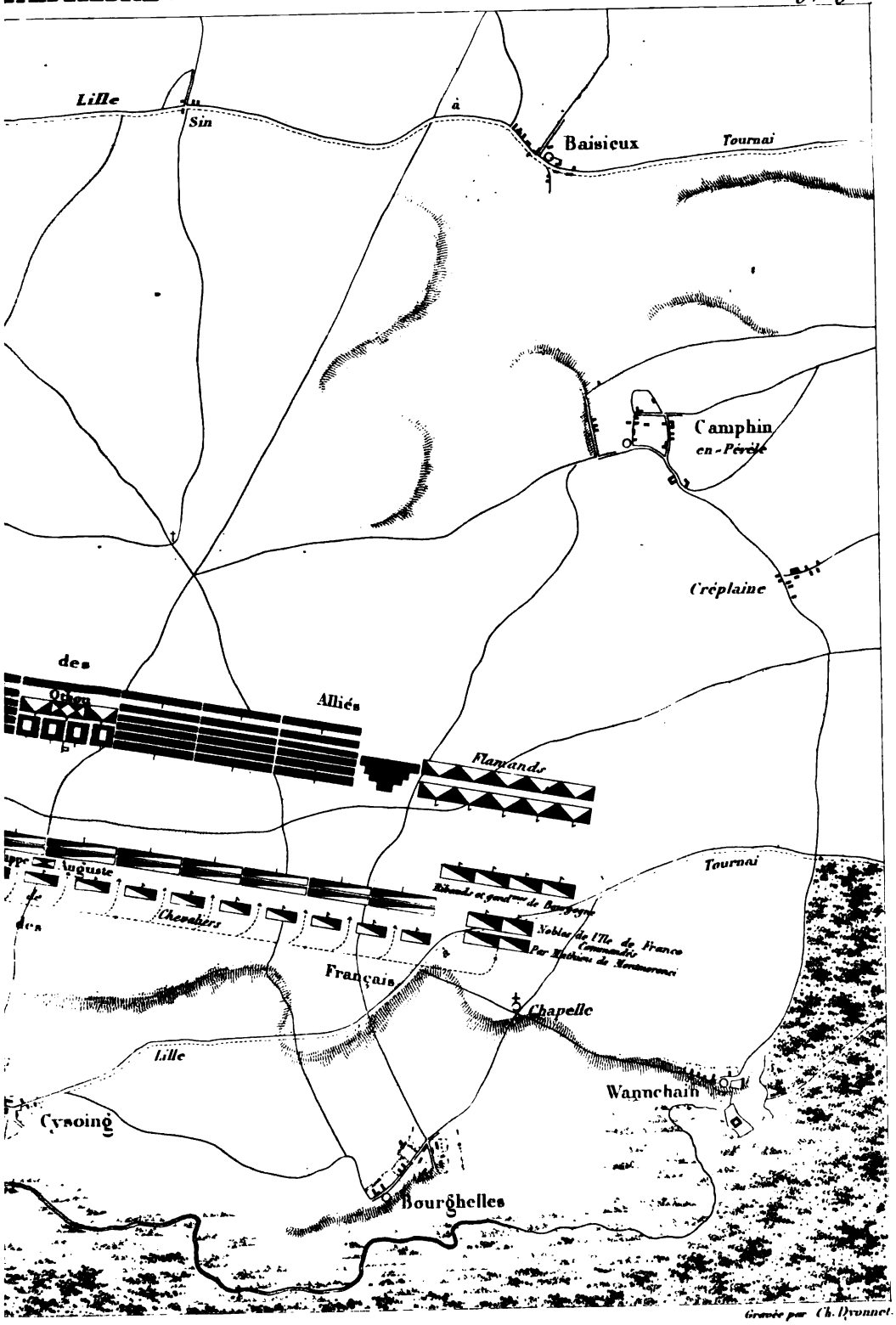
Lille
Sin
à
Baisieux
Tournai
Camphin
en-Pévèle
Créplaine
des
Alliés
Flamands
Tournai
Chevaliers
Français
Chapelle
Lille
Wannehain
Cysoing
Bourghelles
Gravée par Ch. Dyonnet.

BIBLIOTHÈQUE

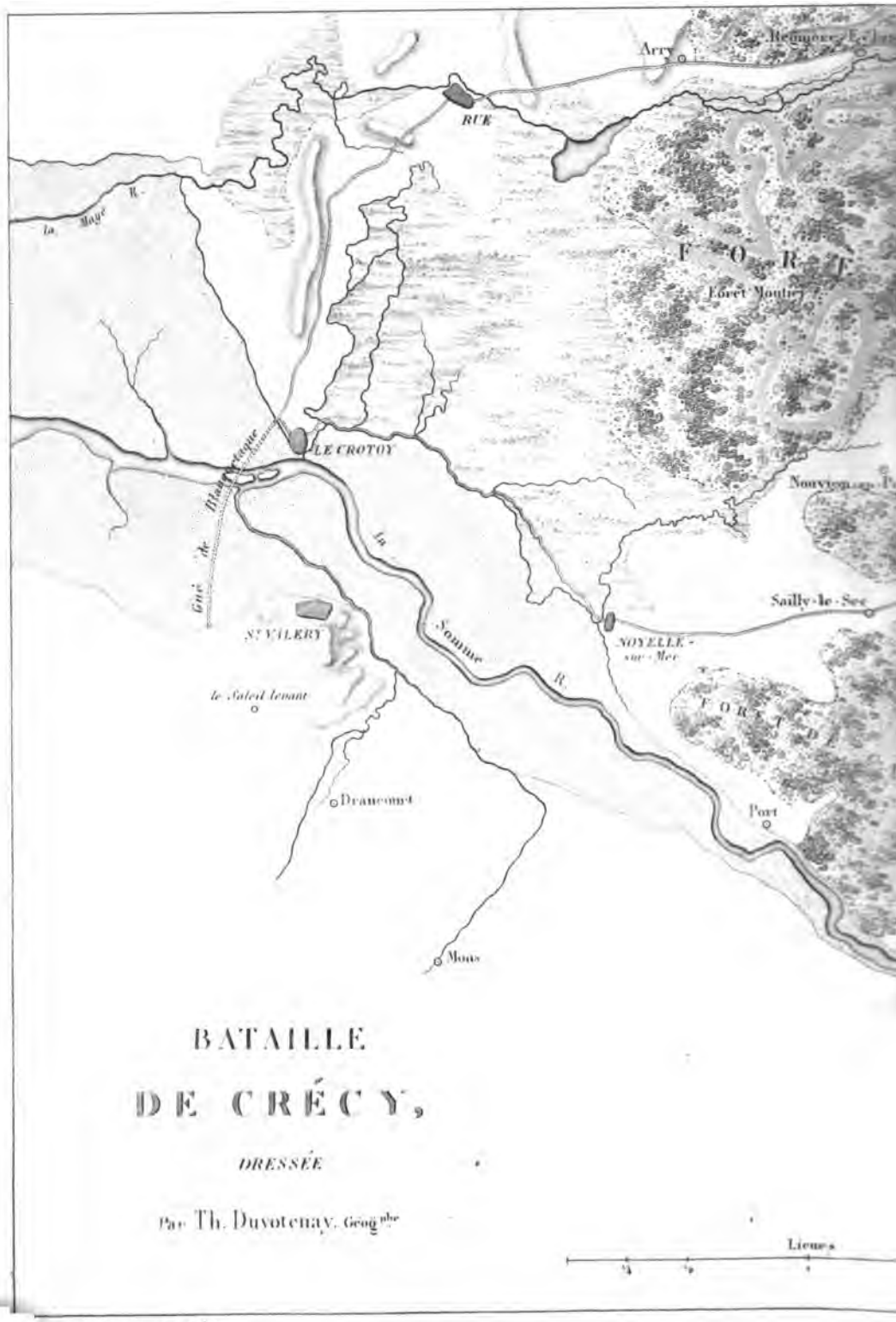

BATAILLE

DE CRÉCY,

DRESSÉE

Par Th. Duvotenay, Géog.phe

...ée par Th. Duvotenay, Géog.phe

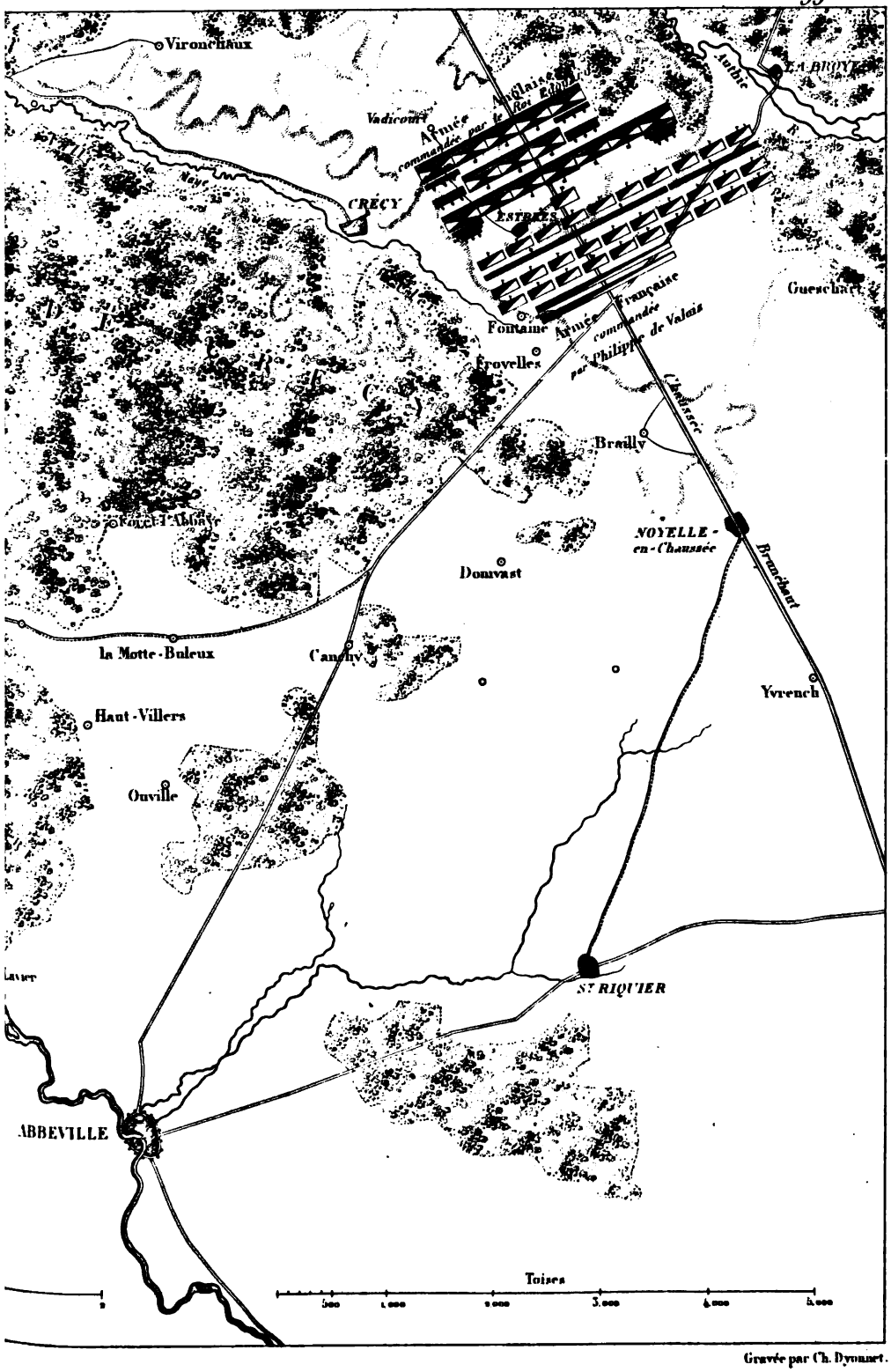

Gravée par Ch. Dyonnet.

BIBLIOTHÈQU

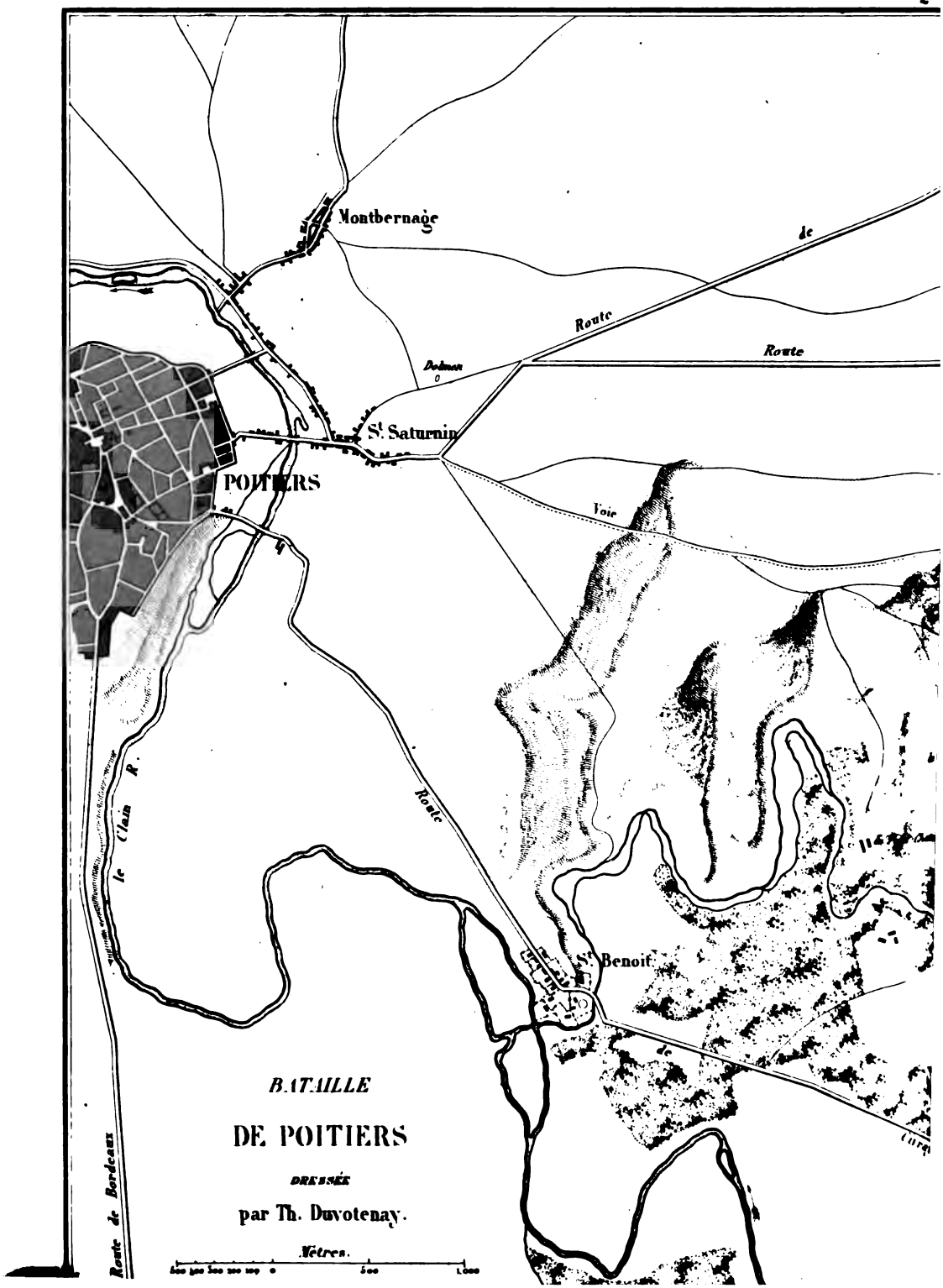

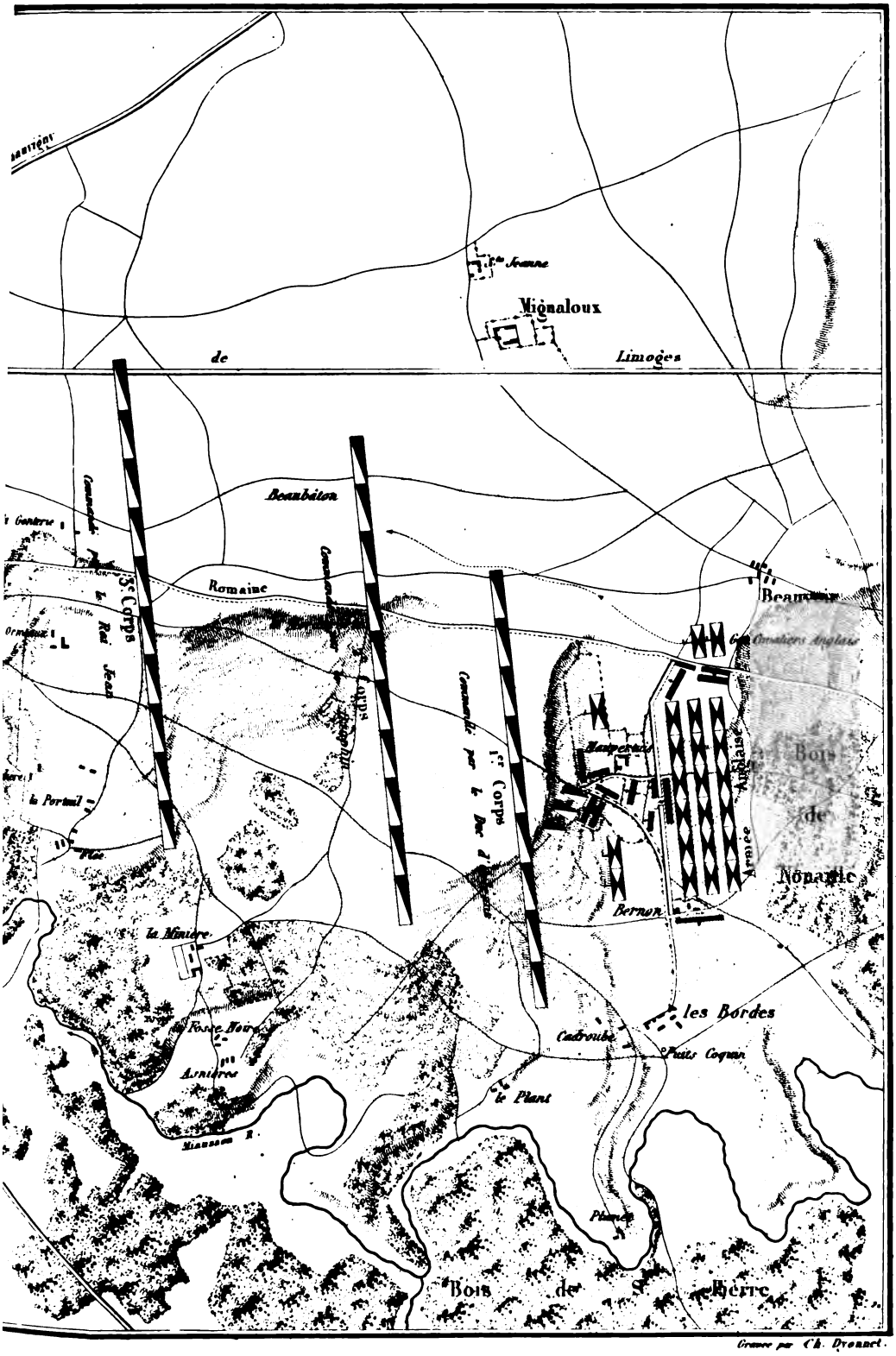
Mignaloux
de
Limoges
Beaubiton
Romaine
3e Corps
le Roi Jean
Beaumont
Bois
de
Nonaille
Bernon
les Bordes
Puits Coquin
le Plant
Bois de Pierre
la Minière
Fosse Noire
Arnières
Gravure par Ch. Dronnet.

BIBLIOTHÈQUE

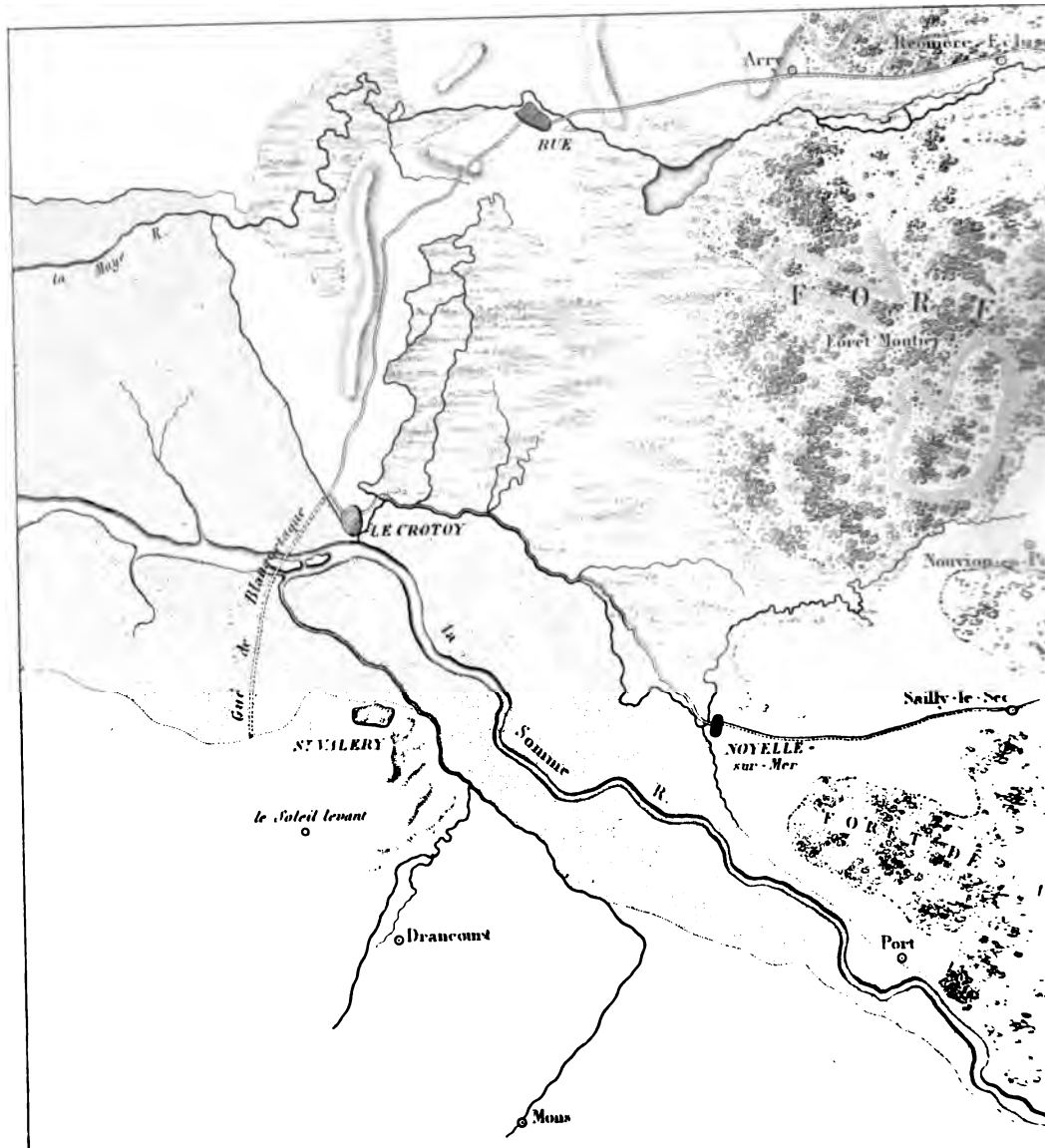

BATAILLE
DE CRÉCY,

DRESSÉE

Par Th. Duvotenay, Géog.phe

Lieues

essée par Th. Duvotenay, Géog.phe

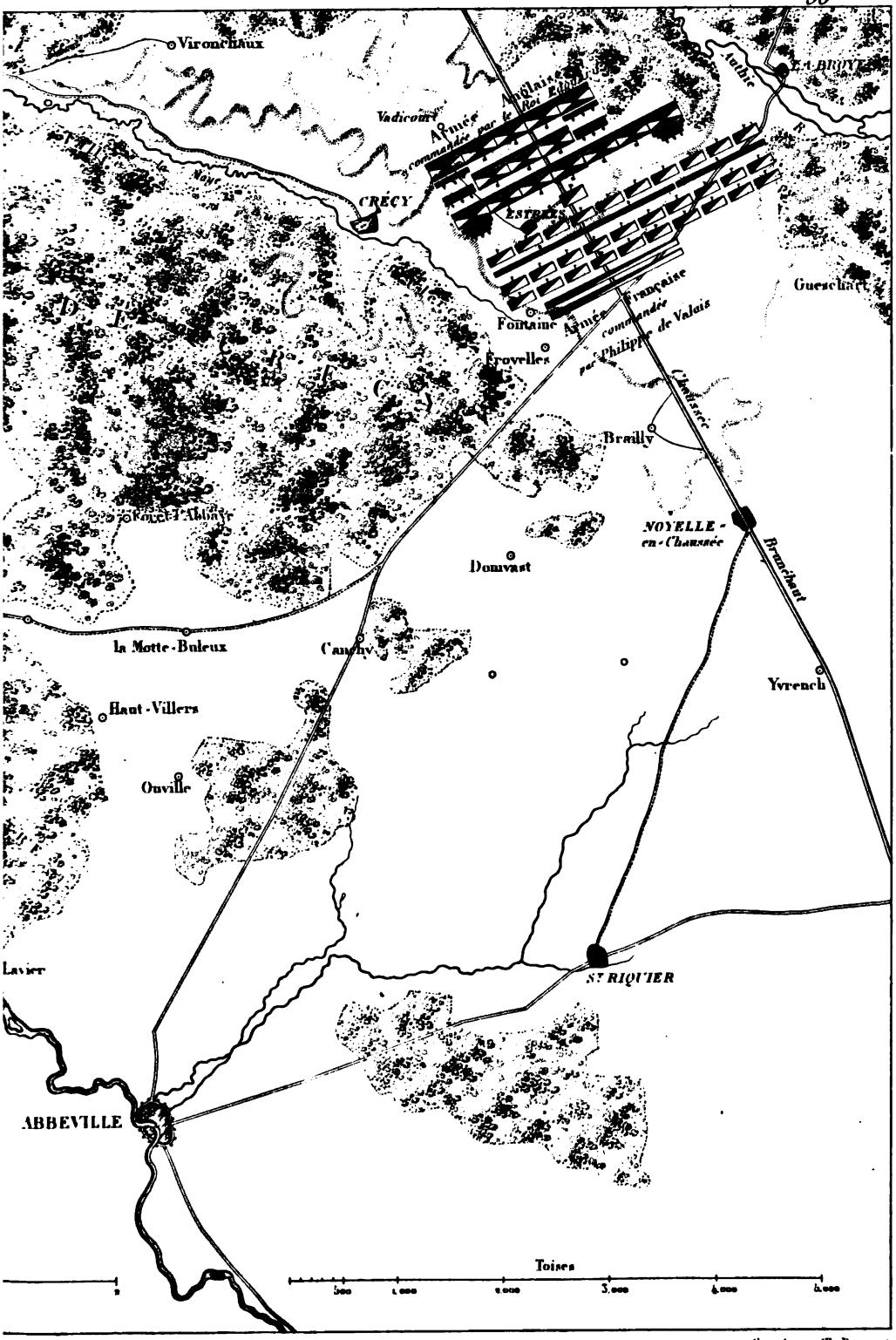

Gravée par Ch. Dyonnet.

BIBLIOTHÈQU

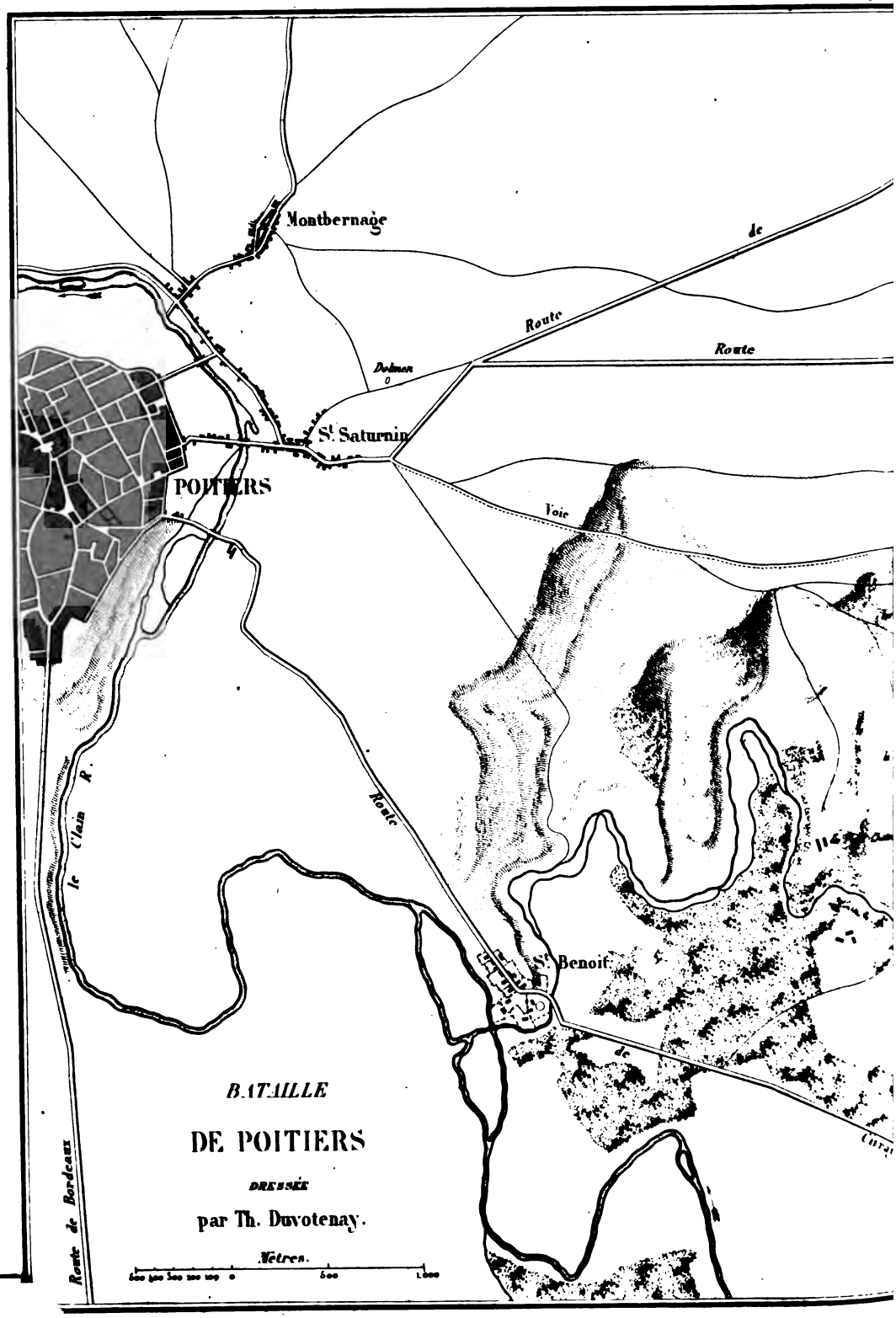

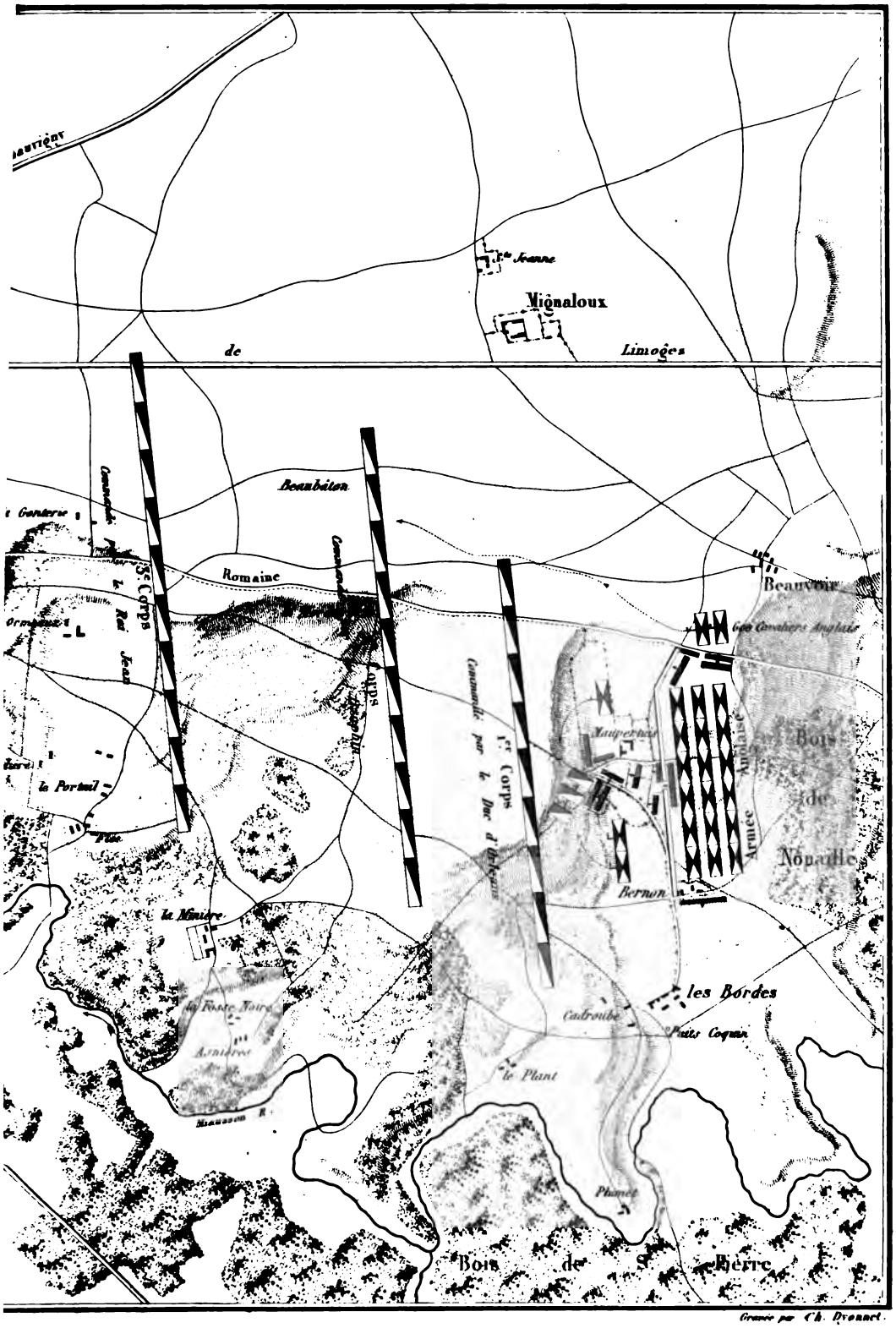

Gravée par Ch. Dyonnet.

BIBLIOTHÈQU

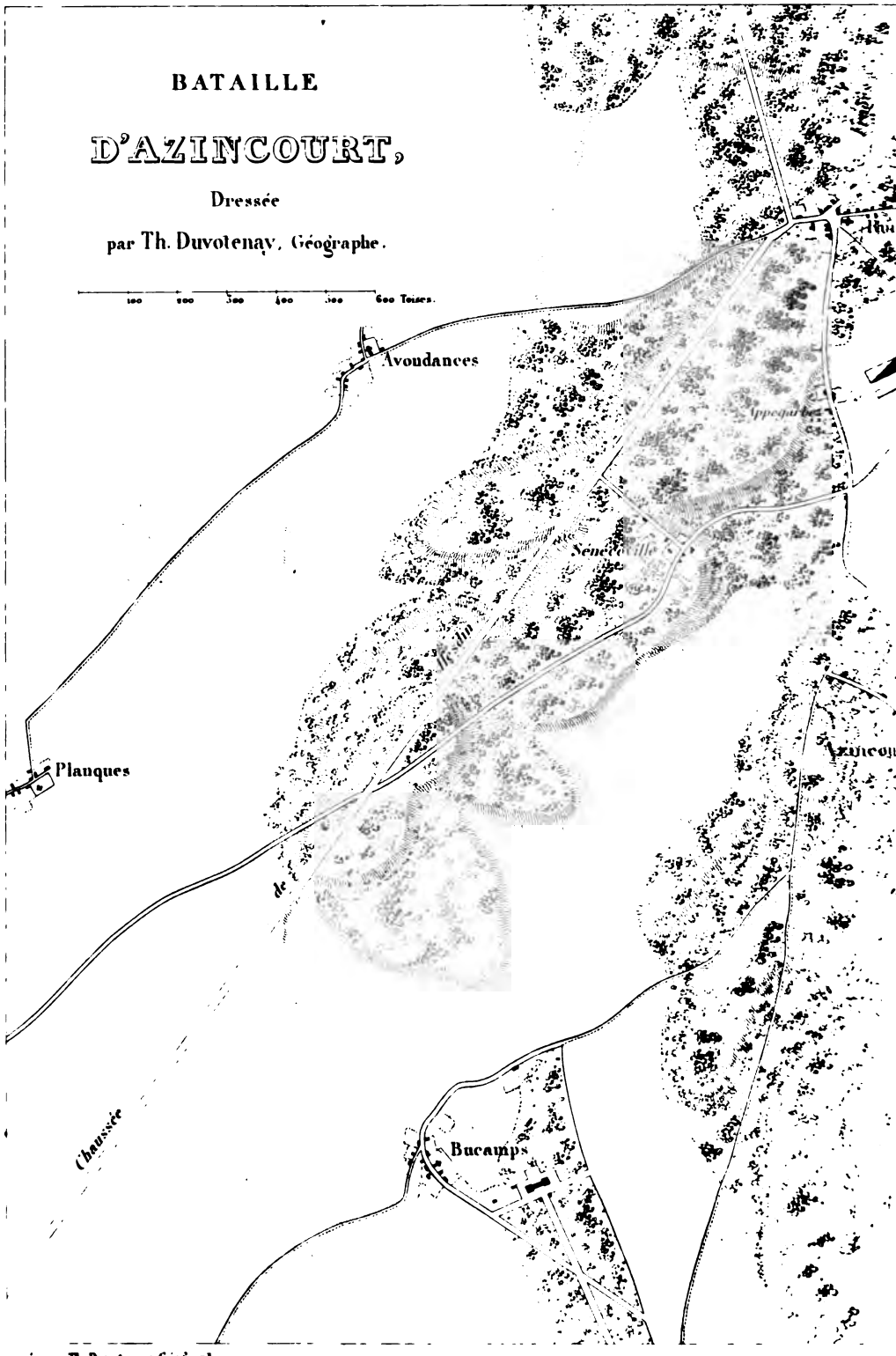

ée par Th Duvotenay, Géographe

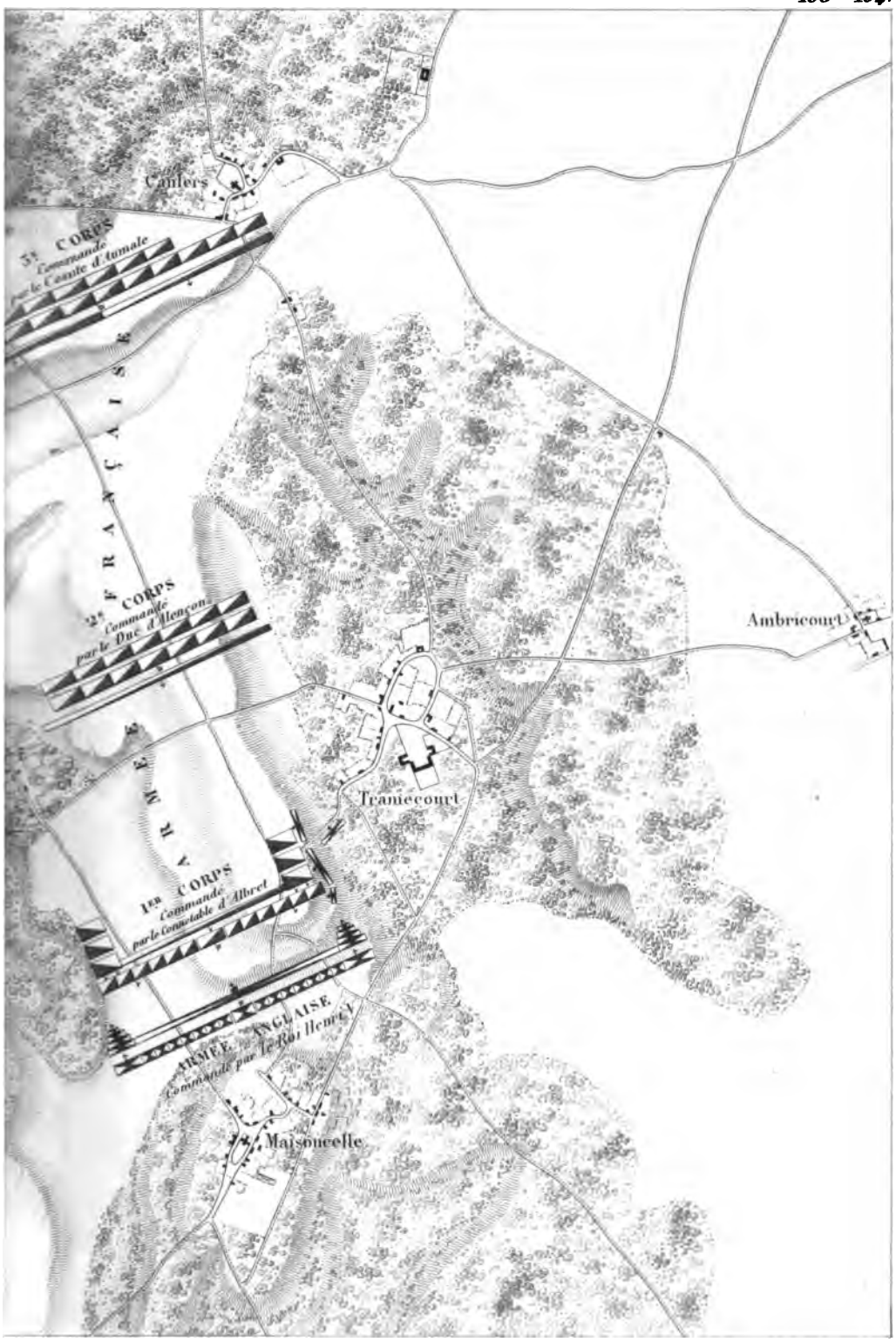

Gravée par Ch. Dyonnet.

BIBLIOTH

Profils de Fronts
d'après Montecuculli.

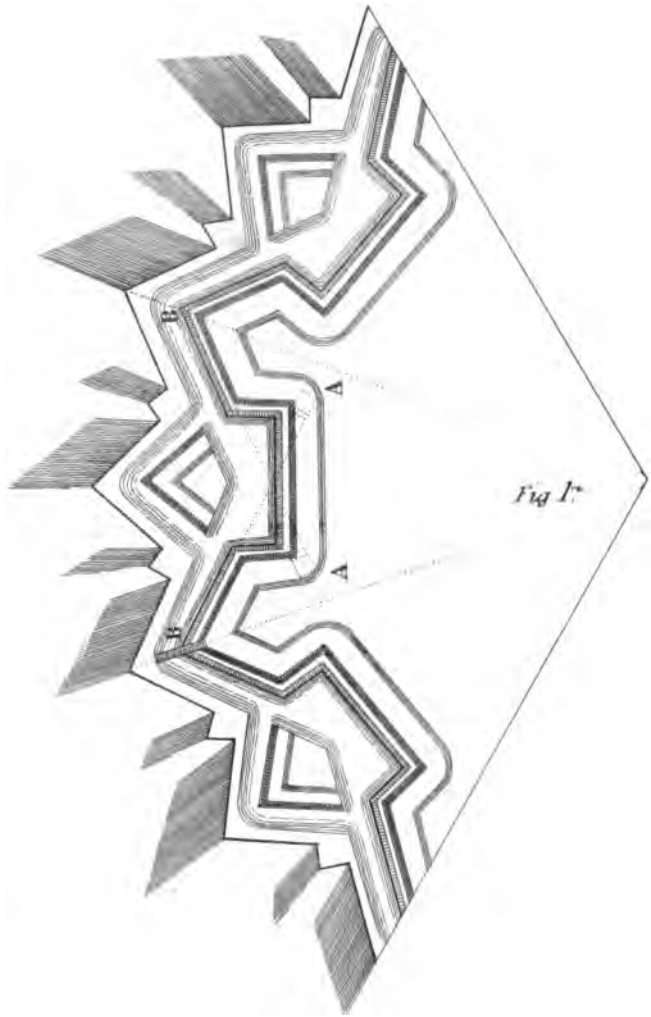

Fig 1re

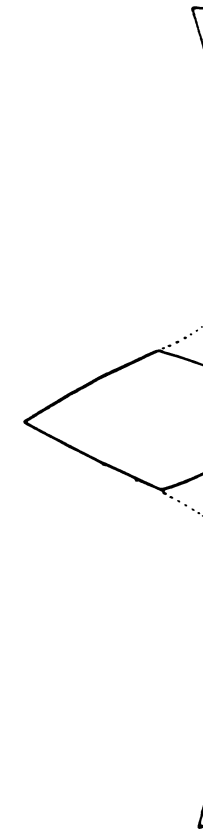

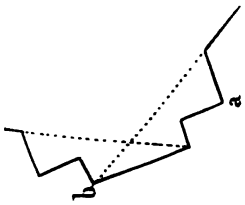

Fig. 3.e

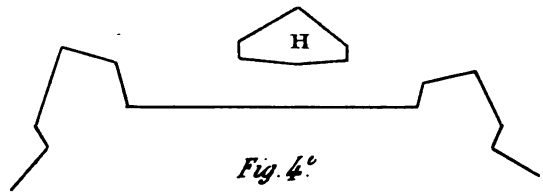

Fig. 4.e

Fig 2.e

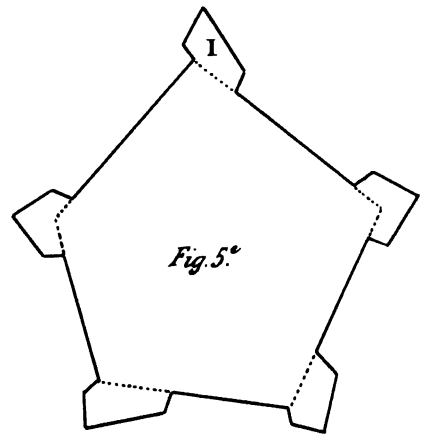

Fig. 5.e

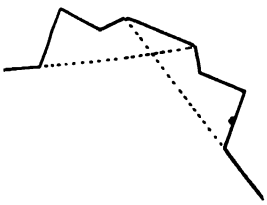

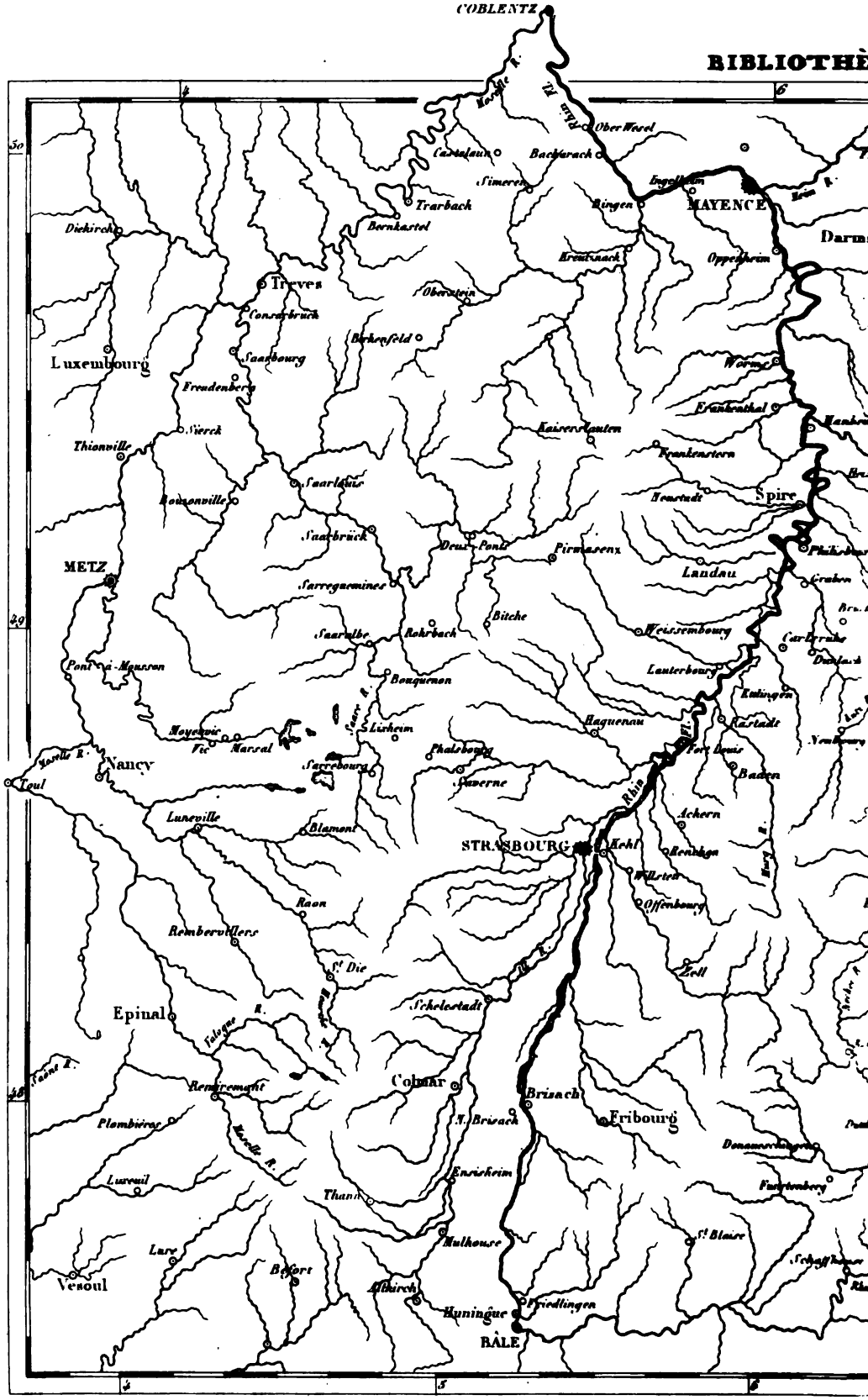

COBLENTZ
BIBLIOTHÈ
Ober Wesel
Castelaun
Bacharach
Simeren
Trarbach
Bernkastel
Bingen
MAYENCE
Darmst
Diekirch
Treves
Oberstein
Consarbruck
Birkenfeld
Luxembourg
Saarbourg
Freudenberg
Worms
Frankenthal
Sierck
Kaiserslauten
Thionville
Frankenstern
Saarlouis
Neustadt
Spire
Bouzonville
Saarbrück
Deux-Ponts
Pirmasenz
Landau
METZ
Sarreguemines
Bitche
Weissembourg
Saarulbe
Rohrbach
Pont-à-Mousson
Lauterbourg
Bouquenon
Kulingen
Haguenau
Rastadt
Moyeuvic
Vic
Marsal
Lisheim
Fort Louis
Nancy
Phalsbourg
Sarrebourg
Baden
Toul
Saverne
Luneville
Blamont
Achern
STRASBOURG
Kehl
Renchen
Willstett
Offenbourg
Raon
Rembervillers
St Die
Zell
Schelestadt
Epinal
Colmar
Brisach
Fribourg
Remiremont
N. Brisach
Plombières
Ensisheim
Luxeuil
Thann
Mulhouse
St Blaise
Lure
Vesoul
Befort
Altkirch
Huningue
Friedlingen
BÂLE

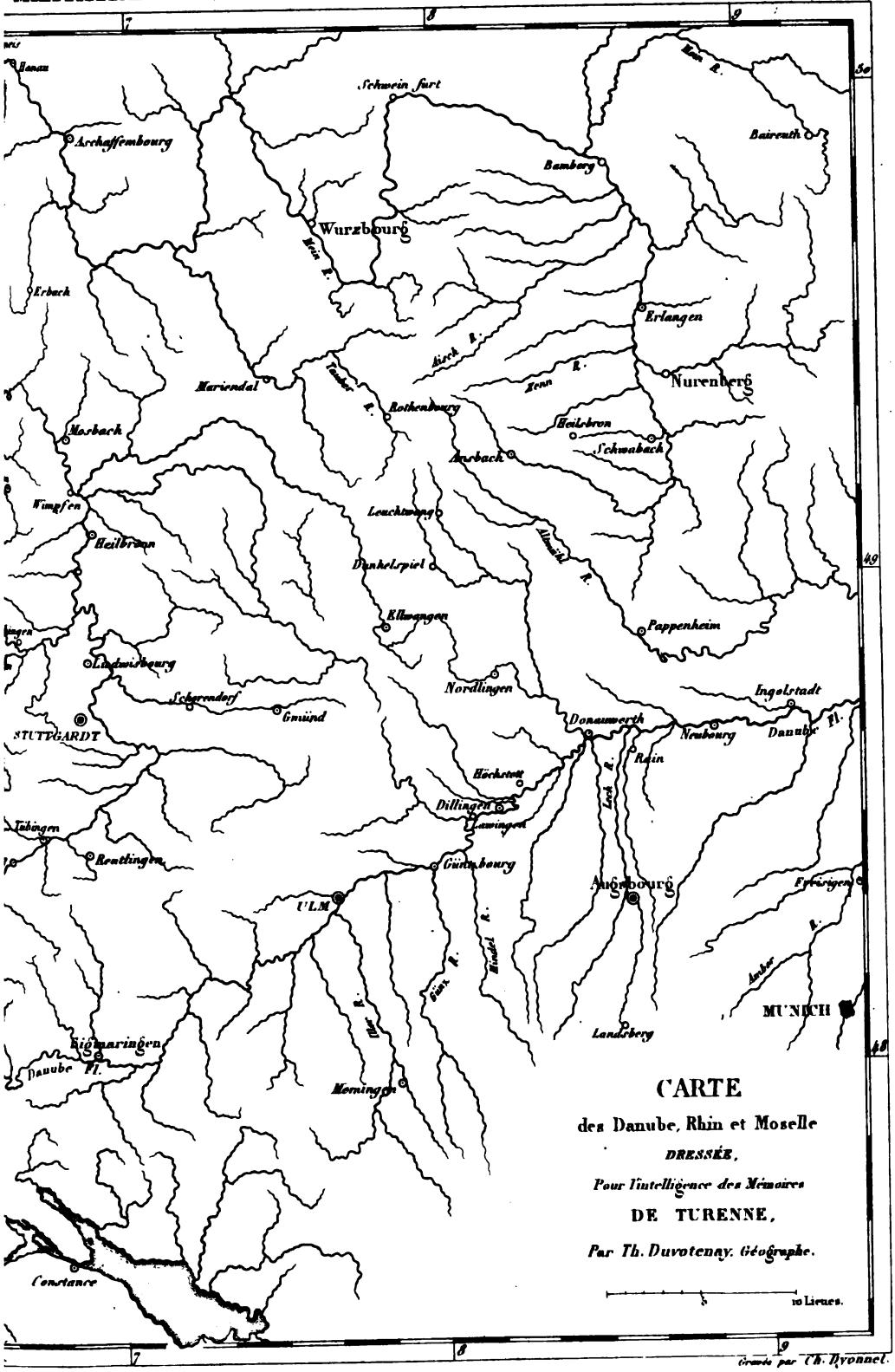

CARTE

des Danube, Rhin et Moselle

DRESSÉE,

Pour l'intelligence des Mémoires

DE TURENNE,

Par Th. Duvotenay, Géographe.

10 Lieues.

Gravée par Ch. Ryonnet.

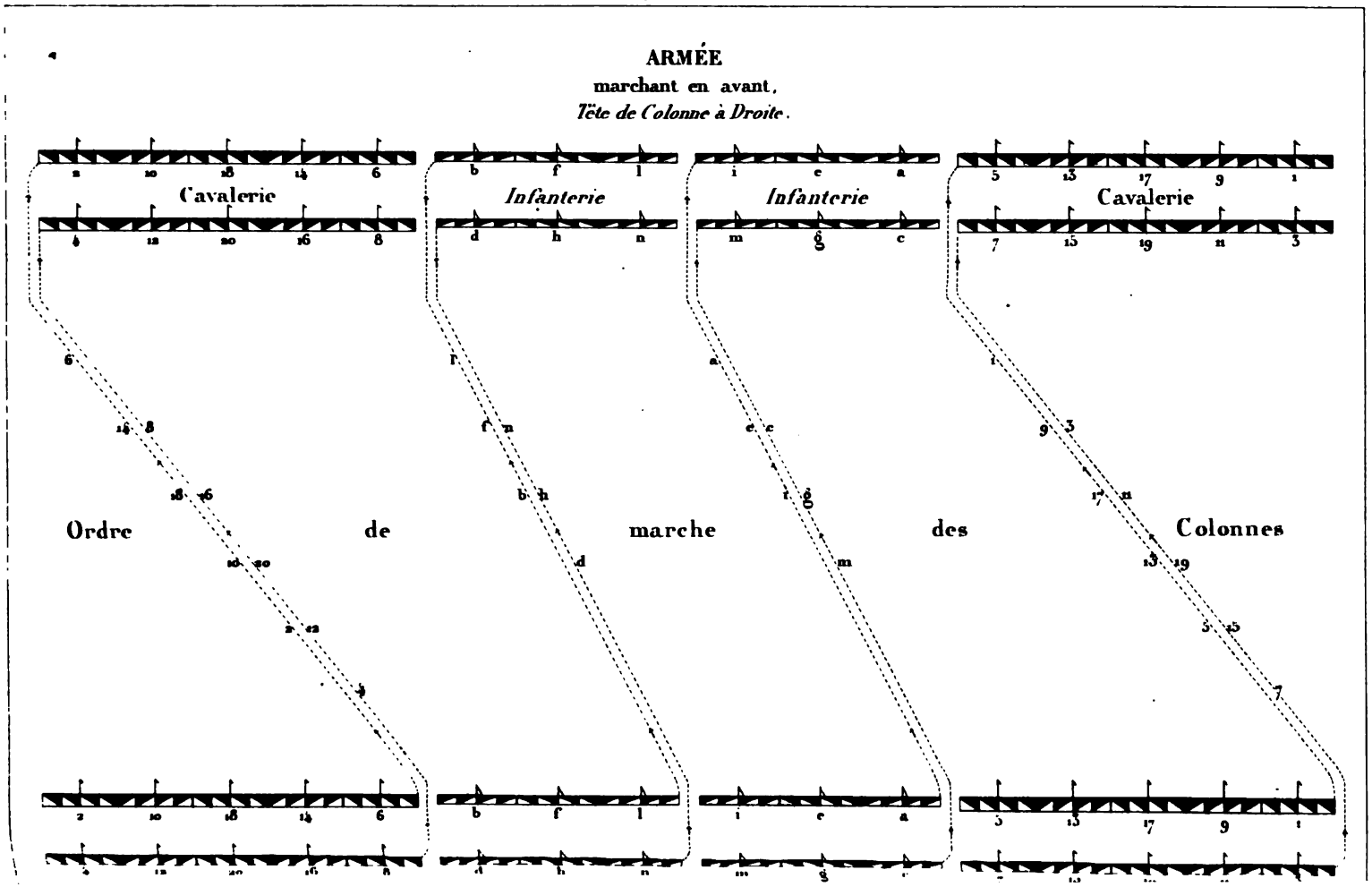
ARMÉE
marchant en avant,
Tête de Colonne à Droite.
Cavalerie
Infanterie
Infanterie
Cavalerie
Ordre de marche des Colonnes

ARMÉE

marchant en avant,

Tête de Colonne à Gauche.

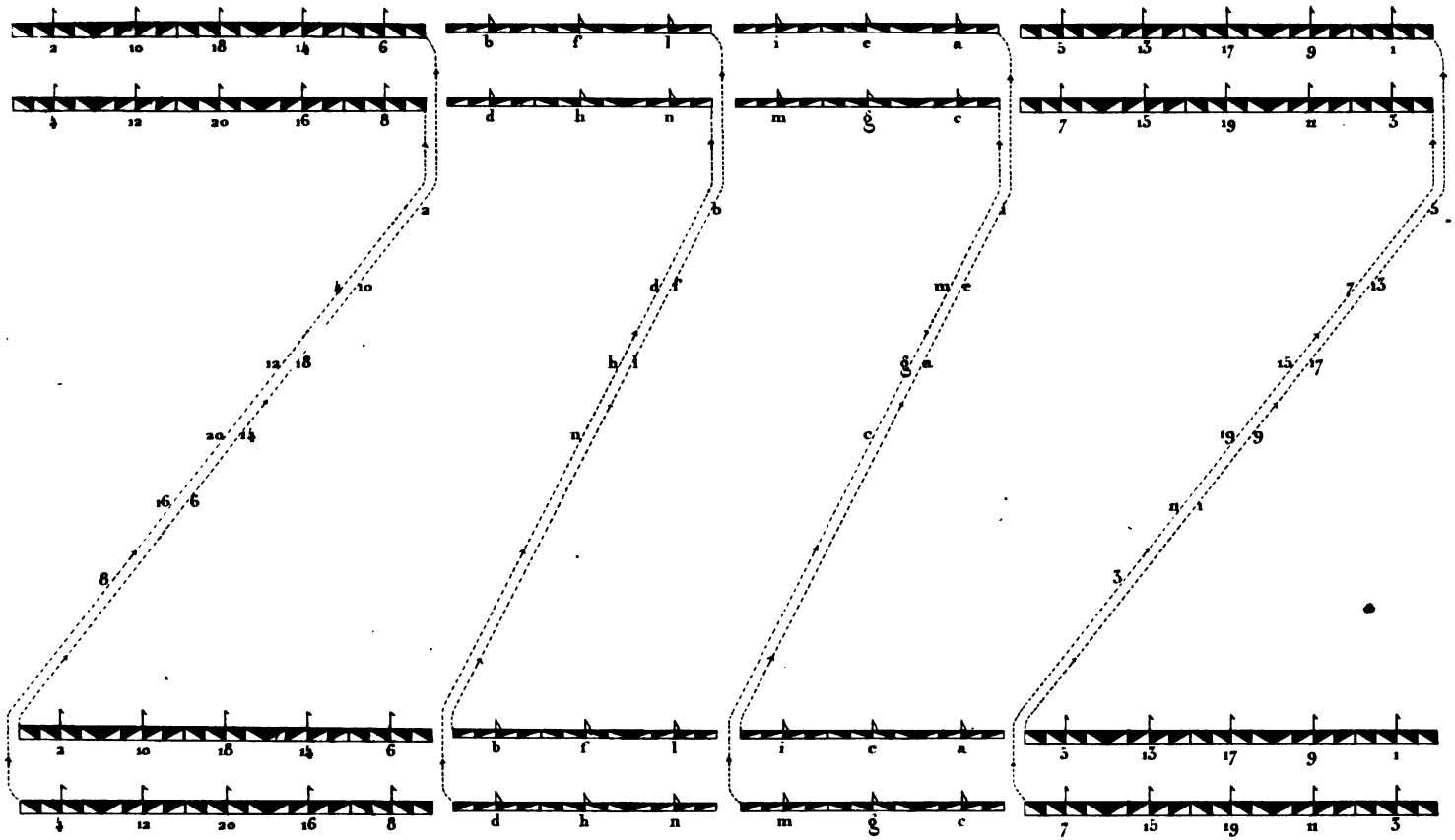

109-110.

Dressé par Th Duvotenay. Géogphe

Gravé par Ch. Dyonnet.

BIBLIOTH

Profils de Fronts
d'après Montecuculli.

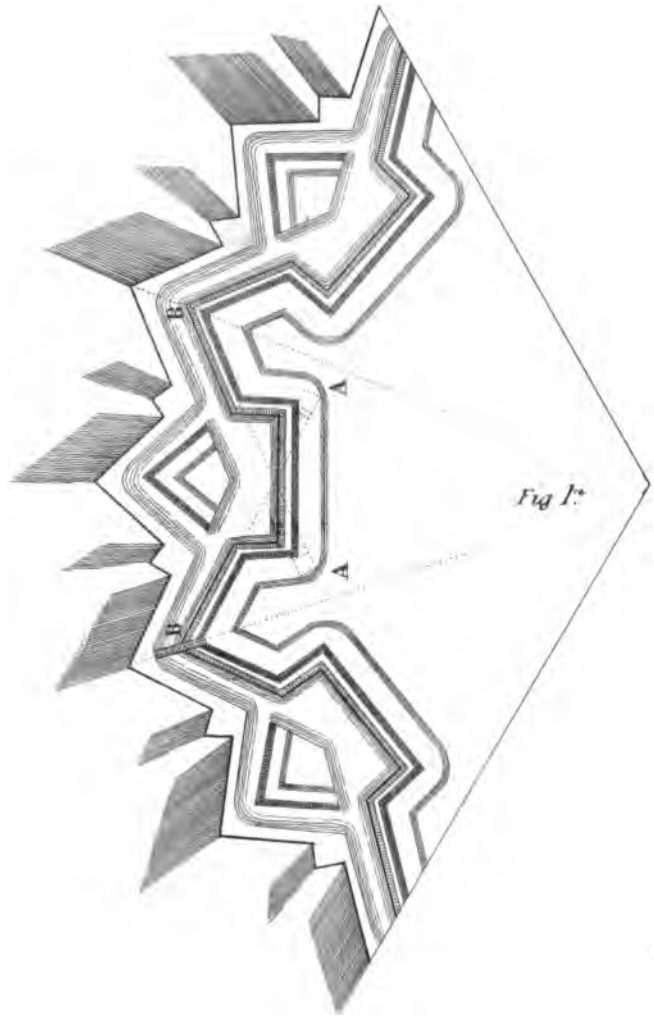

Fig 1re

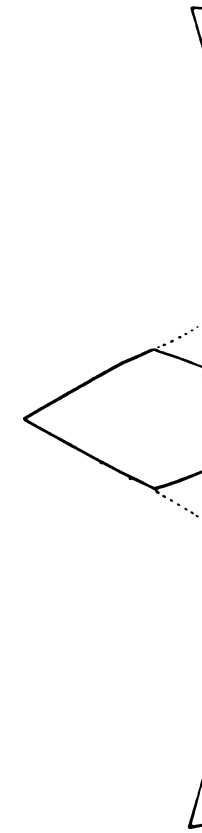

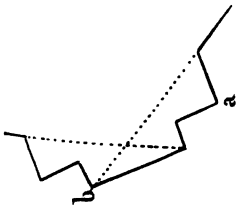

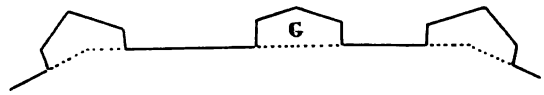

Fig. 3.e

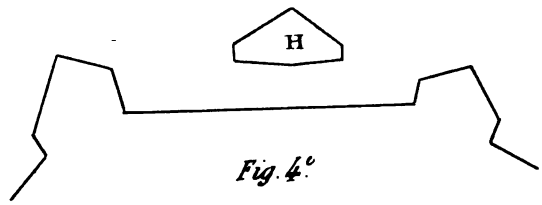

Fig. 4.e

Fig 2e

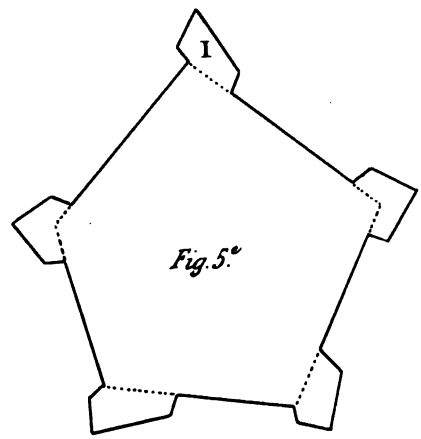

Fig. 5.e

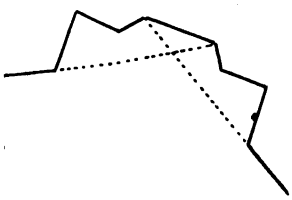

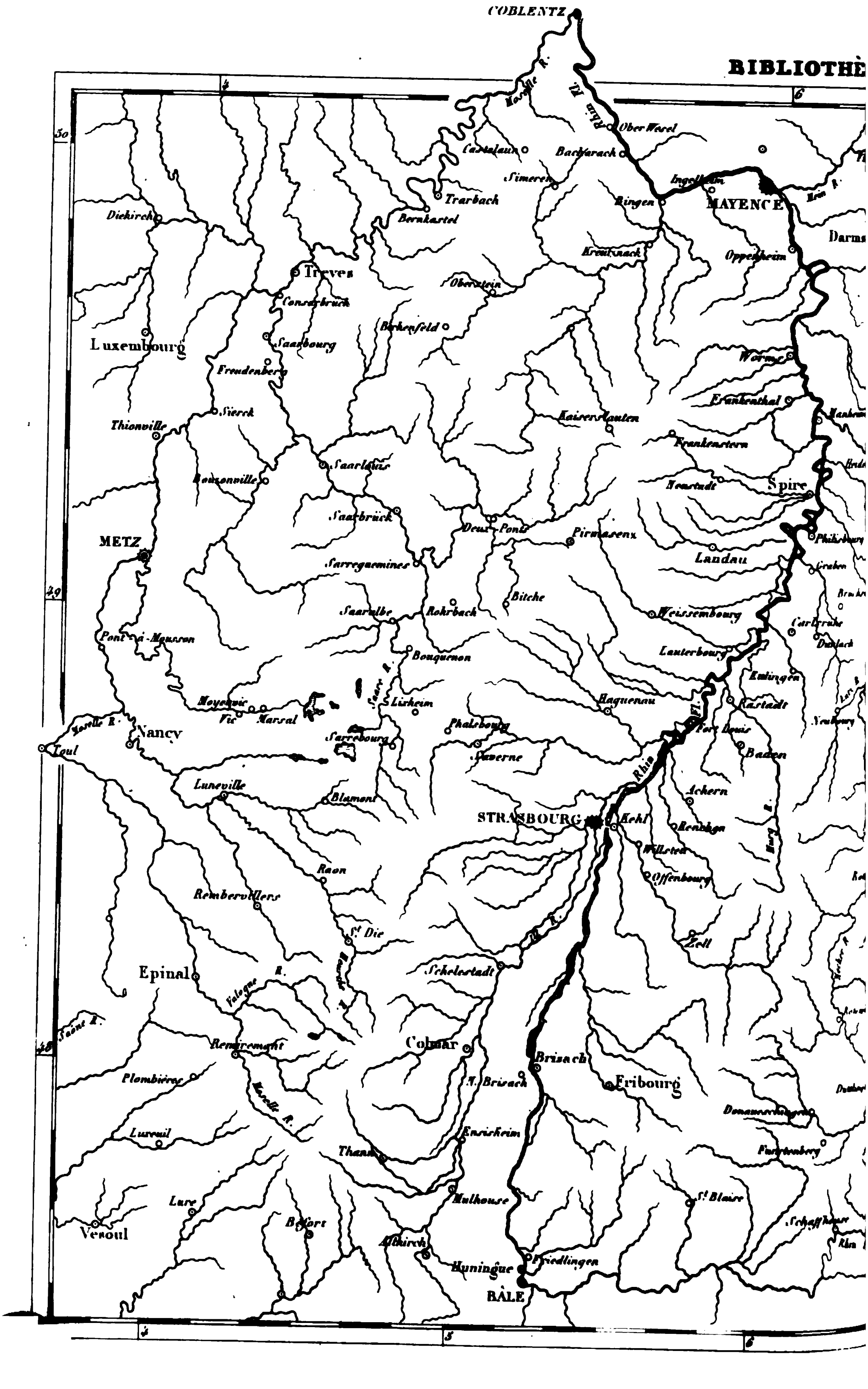
BIBLIOTHÈ
COBLENTZ
Moselle R.
Rhin Fl.
Ober Wesel
Castelaun
Bacharach
Simeren
Ingelheim
MAYENCE
Bingen
Trarbach
Bernkastel
Diekirch
Treves
Consarbruck
Saarbourg
Luxembourg
Freudenberg
Sierck
Thionville
Kreutznach
Oppenheim
Oberstein
Birkenfeld
Worms
Frankenthal
Kaiserslauten
Frankenstein
Neustadt
Spire
Philisbourg
Saarlouis
Bouzonville
Saarbrück
Deux-Ponts
Pirmasenx
Landau
METZ
Sarreguemines
Bitche
Saaralbe
Rohrbach
Weissembourg
Pont-à-Mousson
Bouquenon
Lauterbourg
Carlsruhe
Durlach
Haguenau
Lixheim
Moyenvic
Vic
Marsal
Nancy
Toul
Phalsbourg
Sarrebourg
Saverne
Fort Louis
Rastadt
Baden
Luneville
Blamont
STRASBOURG
Kehl
Achern
Raon
Rambervillers
Offenbourg
St Die
Zell
Schelestadt
Epinal
Remiremont
Colmar
Brisach
N. Brisach
Fribourg
Plombières
Luxeuil
Ensisheim
Thann
Mulhouse
Lure
Vesoul
Befort
Altkirch
Huningue
BÂLE
Friedlingen
St Blaise
Donaueschingen
Furstenberg
Schaffhouse
Darms
4
5
6
50
49
48

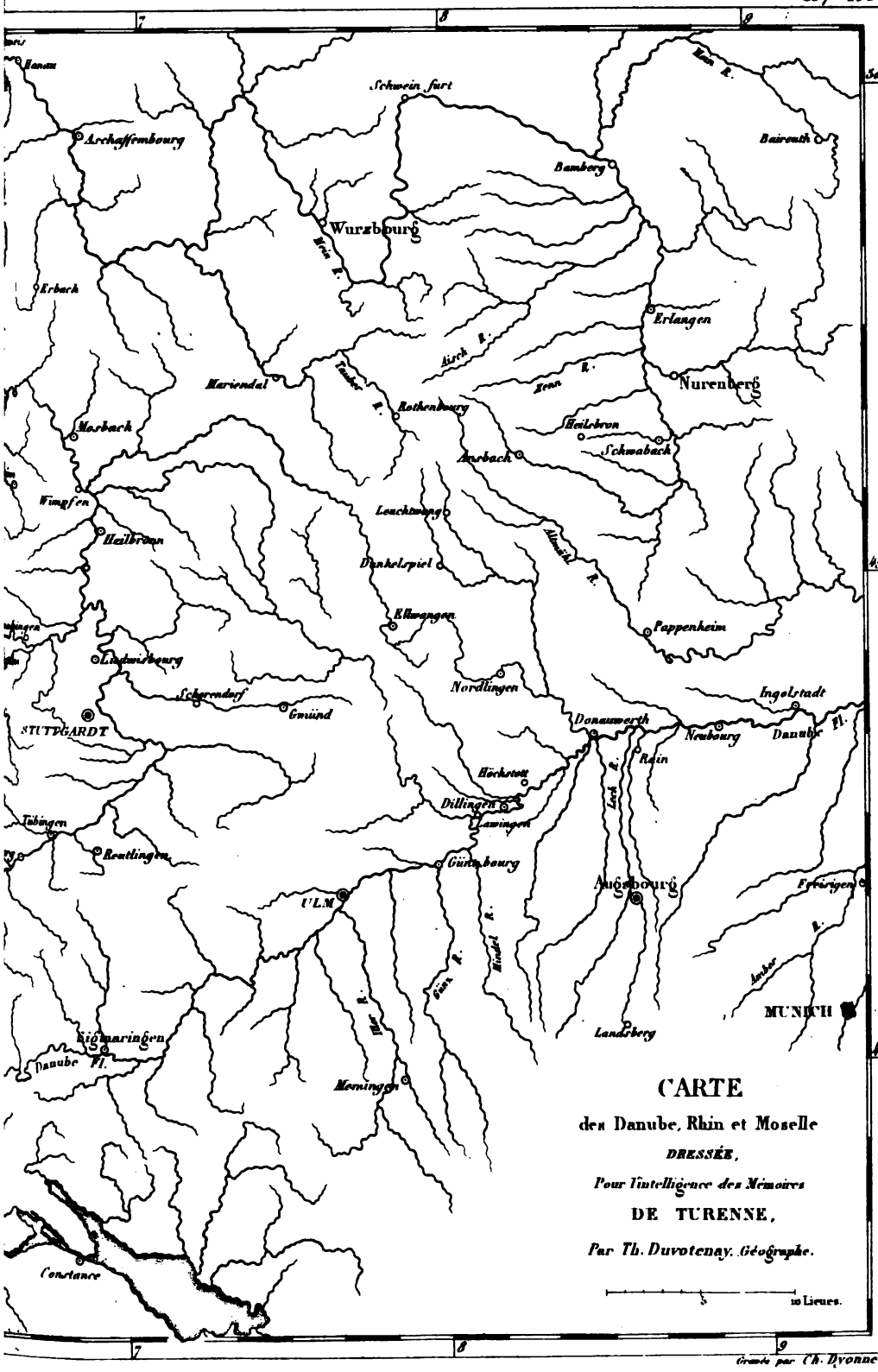

Gravé par Ch. Dyonnet.

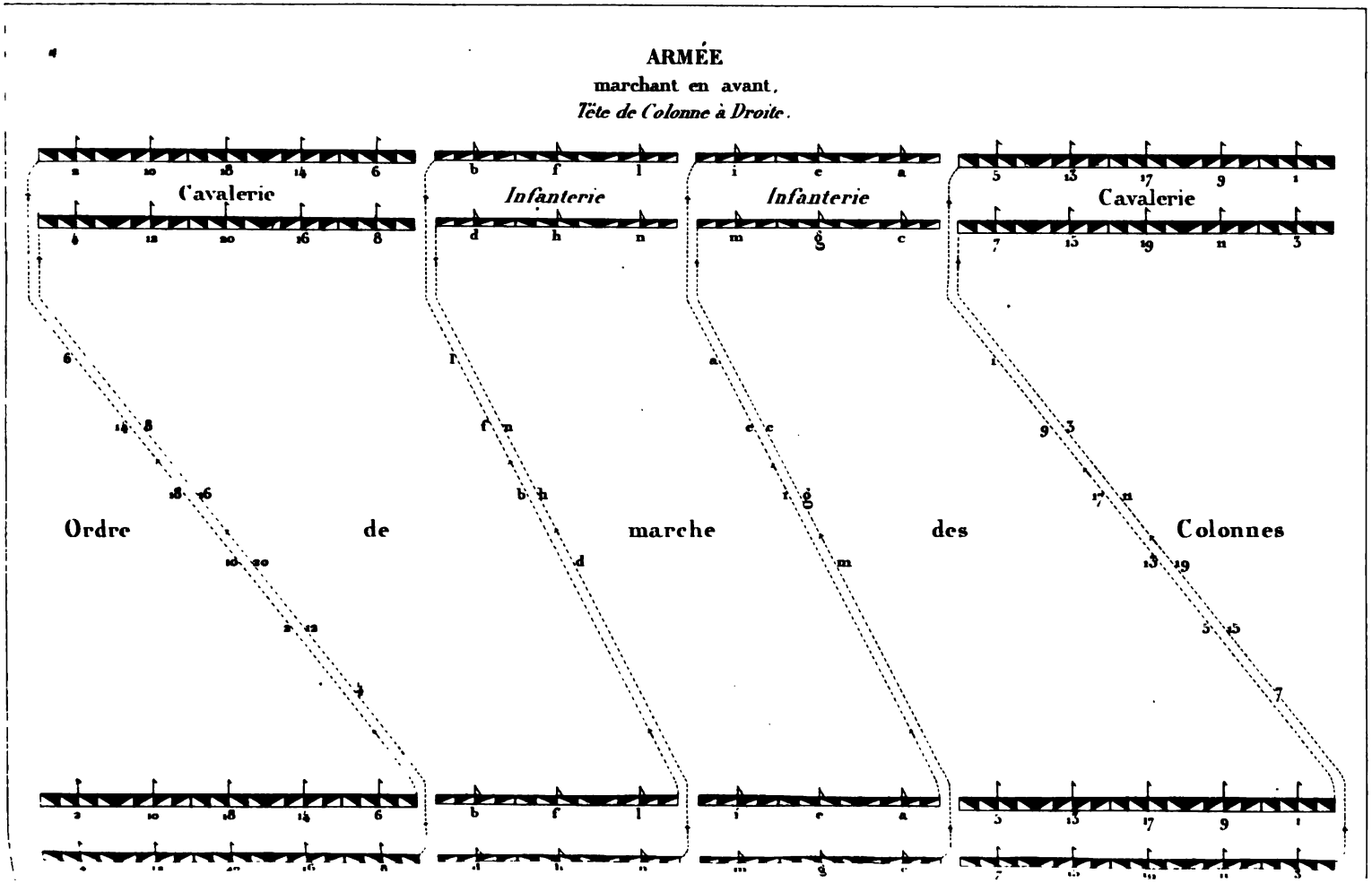
ARMÉE
marchant en avant,
Tête de Colonne à Droite.
Cavalerie
Infanterie
Infanterie
Cavalerie
Ordre de marche des Colonnes

ARMÉE

marchant en avant,

Tête de Colonne à Gauche.

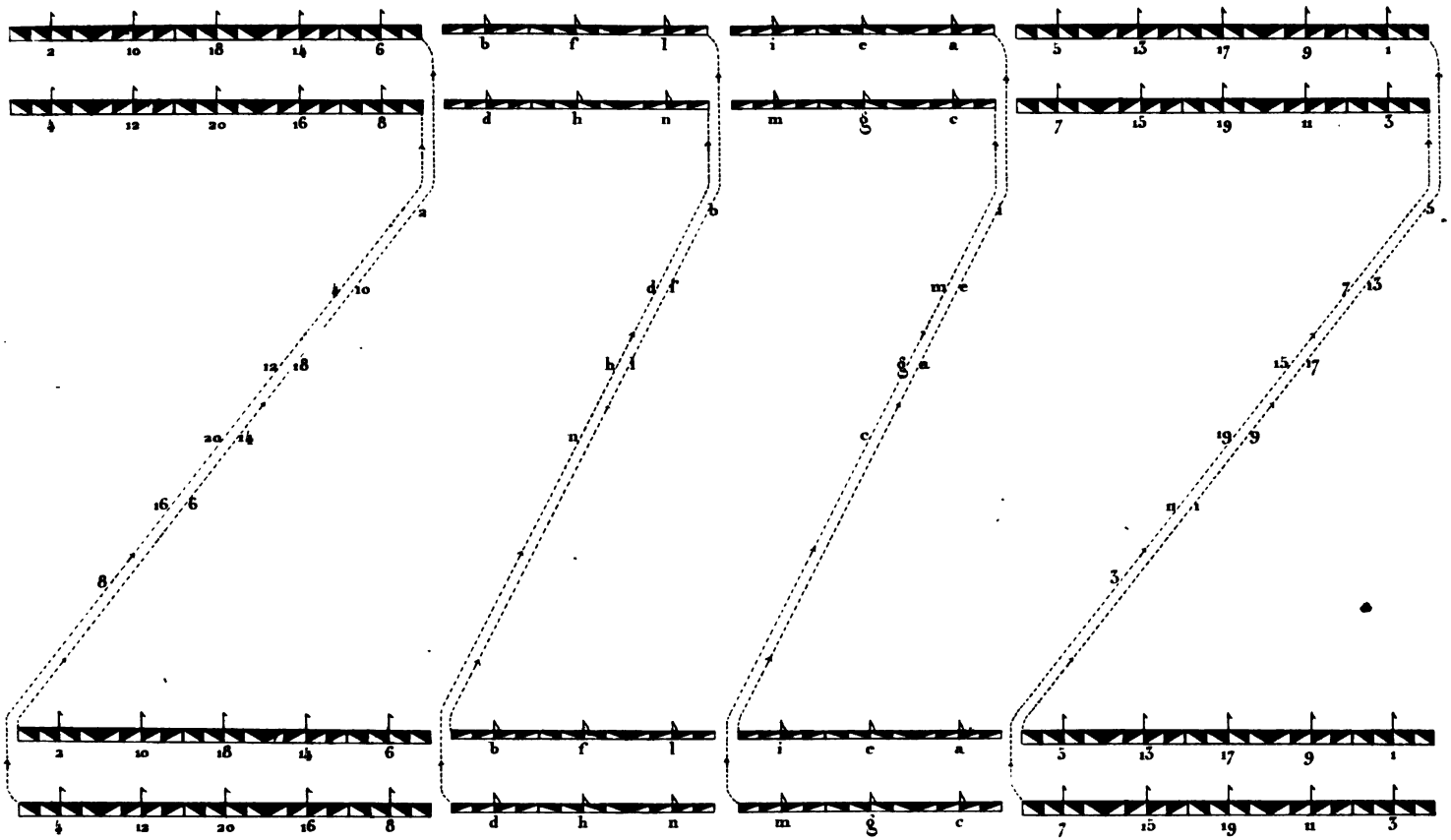

Dressé par Th. Duvotenay. Géogphe

Gravé par Ch. Dyonnet.

109-110.

BIBLIOTHÈQU

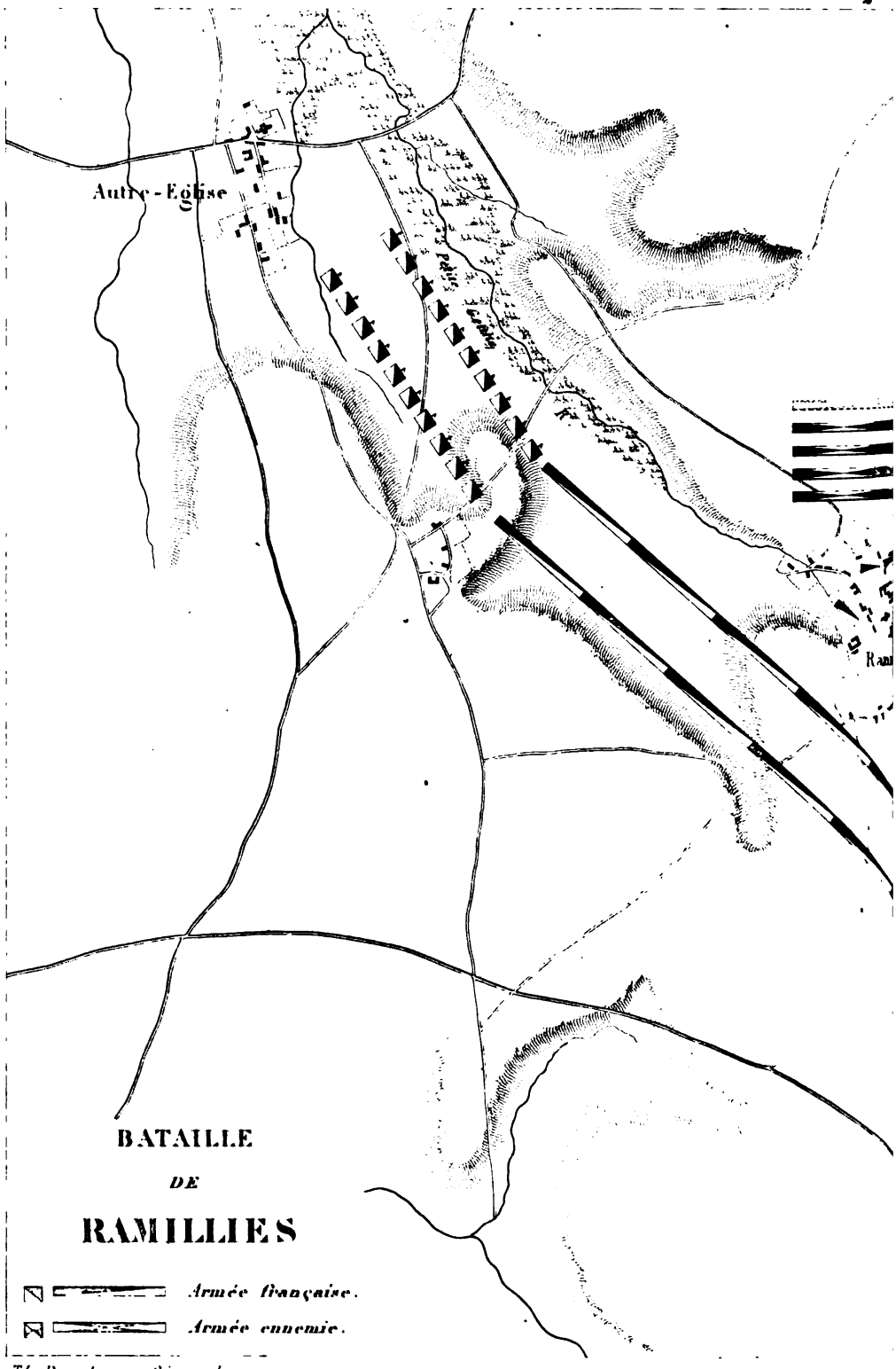

BATAILLE
DE
RAMILLIES

Armée française.

Armée ennemie.

Th. Duvotenay, Géographe.

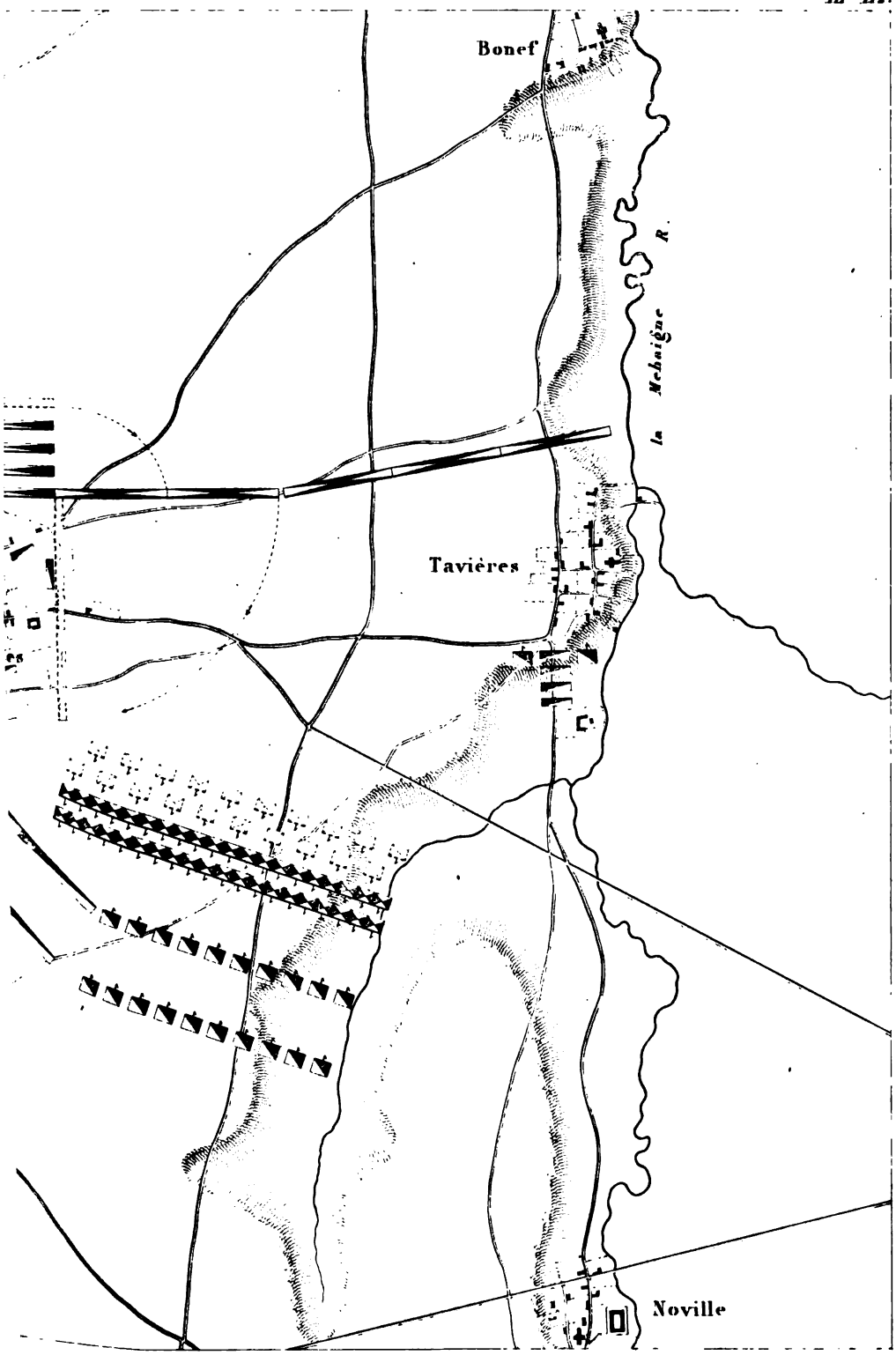

Gravée par Ch. Daynnet.

BIBLIOTHEQ

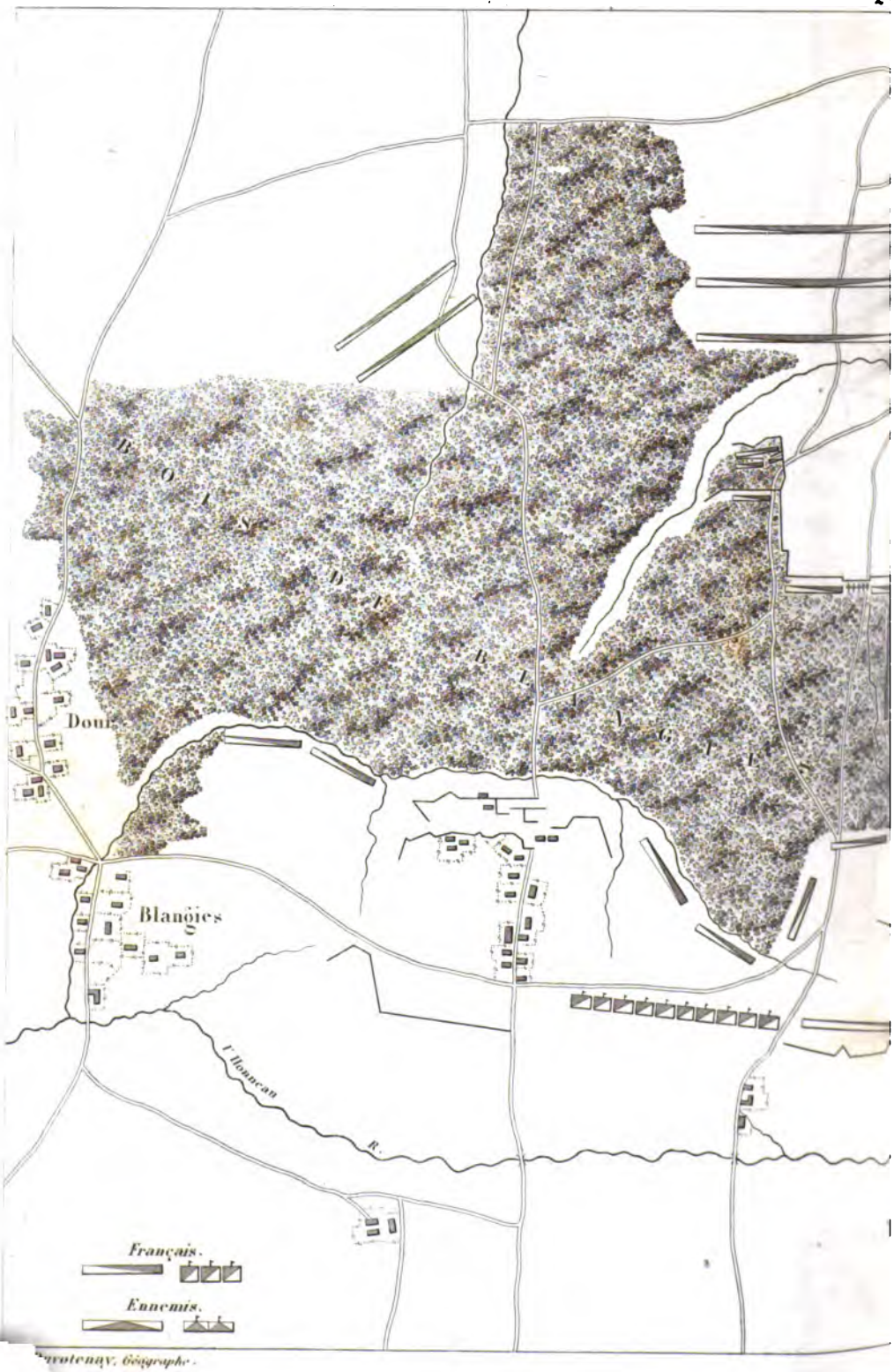

...rotenay, Géographe.

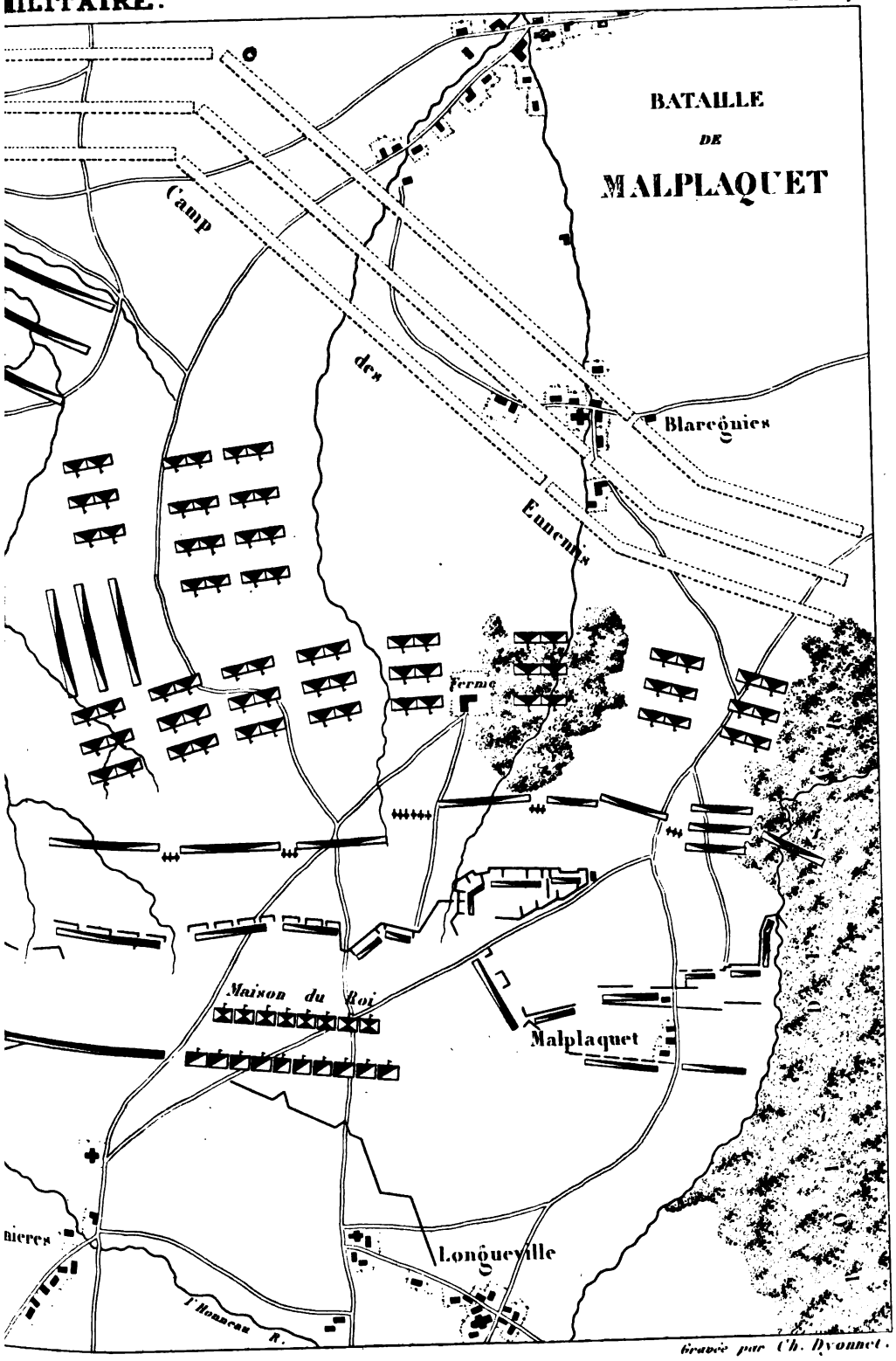
BATAILLE
DE
MALPLAQUET
Camp
des
Blaregnies
Eaucourt
Ferme
Maison du Roi
Malplaquet
Longueville
Gravée par Ch. Dyonnet.

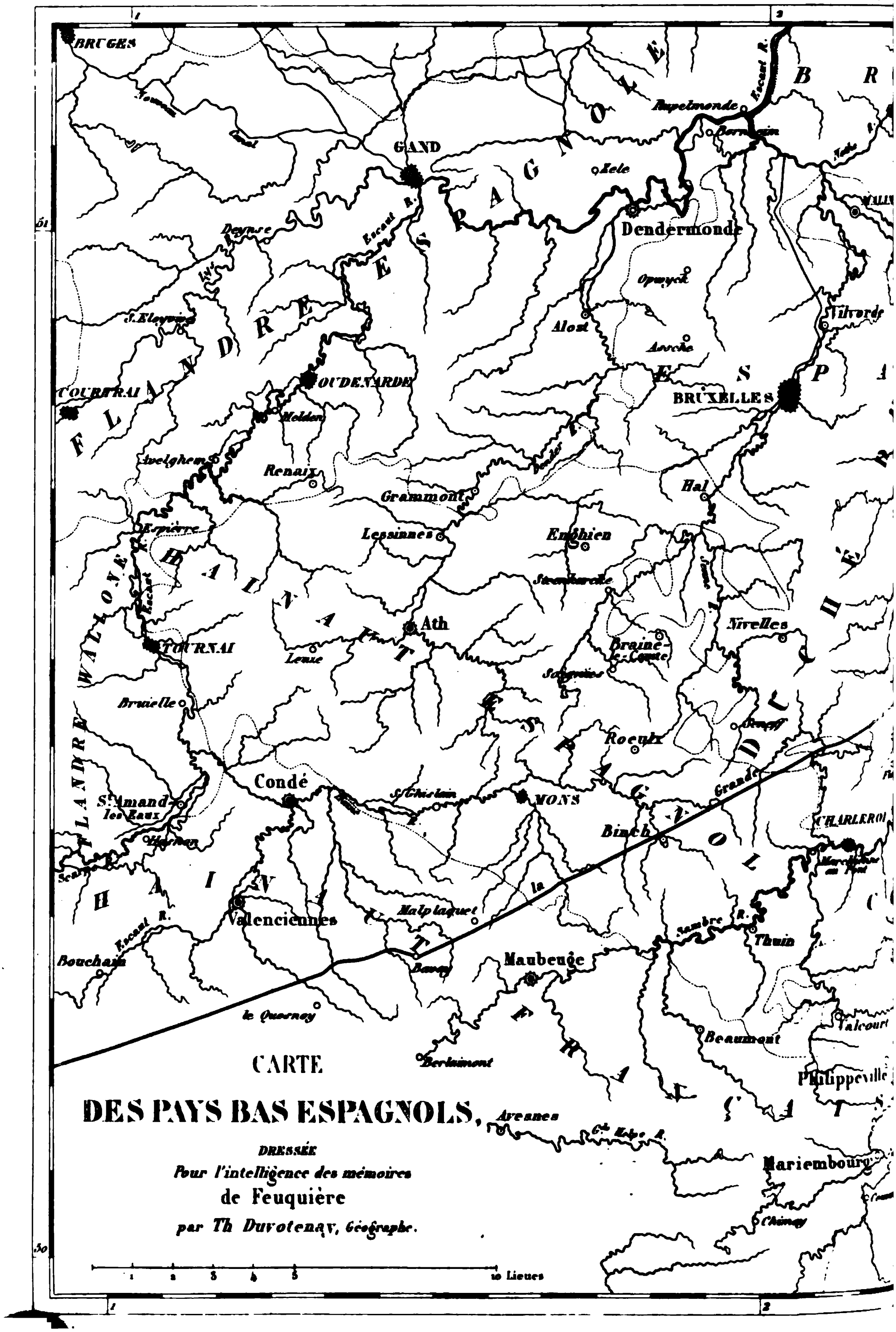
CARTE
DES PAYS BAS ESPAGNOLS,
DRESSÉE
Pour l'intelligence des mémoires
de Feuquière
par Th Duvotenay, Géographe.
10 Lieues
BRUGES
GAND
Rupelmonde
Dendermonde
Alost
BRUXELLES
OUDENARDE
COURTRAI
Renaix
Grammont
Lessinnes
Enghien
Hal
Ath
TOURNAI
Condé
MONS
Binch
Valenciennes
Bouchain
Maubeuge
Thuin
CHARLEROI
Beaumont
Philippeville
Mariembourg
Nivelles
Roeulx
Malplaquet
le Quesnoy
Avesnes
Vilvorde
Asche
S.t Amand les Eaux
F L A N D R E S
E S P A G N O L E
H A I N A U T
WALLONE
FLANDRE
Escaut R.
Sambre R.

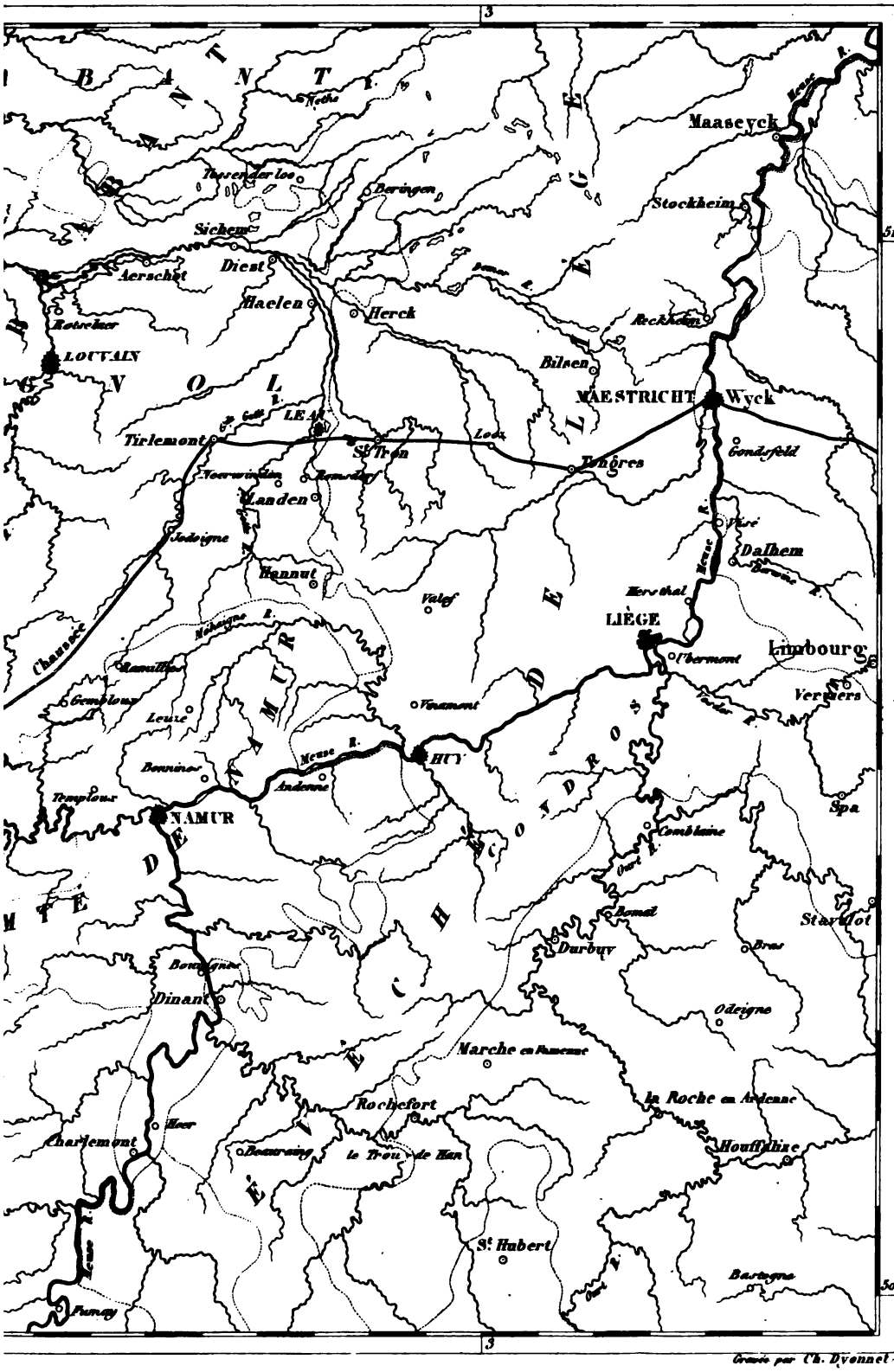

Gravé par Ch. Dyonnet

BIBLIOTHÈ

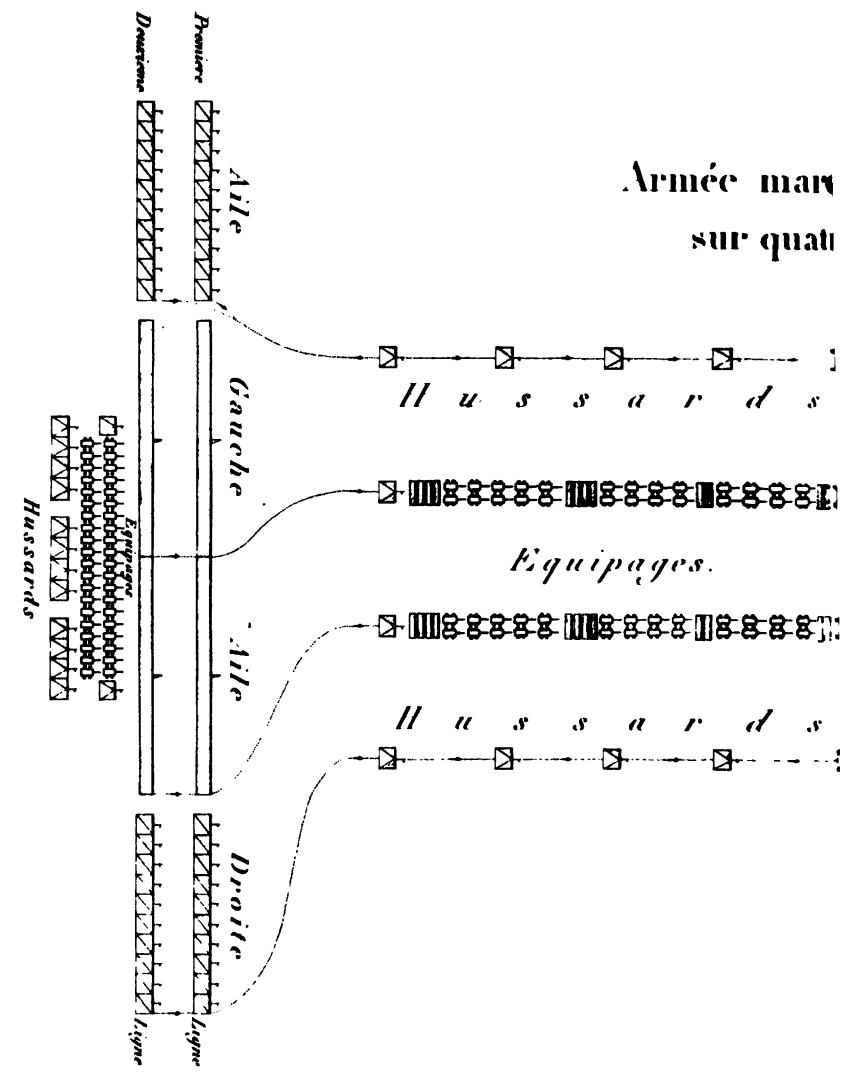
Armée mar
sur quat
Deuxième
Première
Aile
Gauche
Aile
Droite
Ligne
Ligne
Equipages
Hussards
Hussards
Equipages.
Hussards
Hussards
Avant
Hussards
Equipages de Campagne
Hussards
Régiment d'Infanterie

Pl.1.

nt en avant

olonnes.

Pl.2.

rde

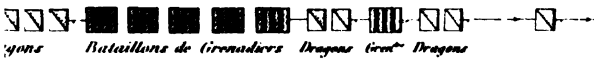

Gravée par Ch Dyonnet

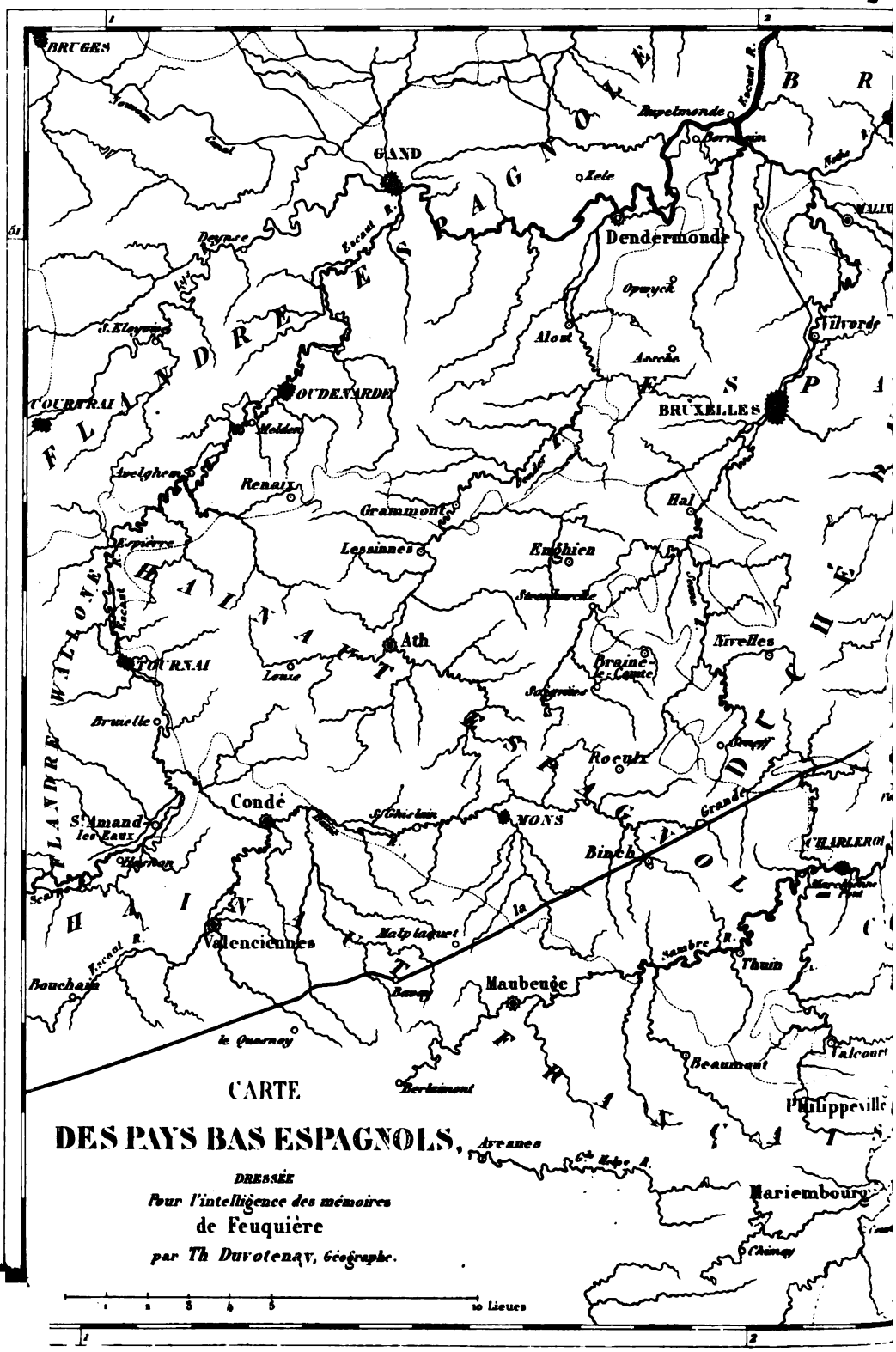
BRUGES
GAND
Zele
Dendermonde
Termonde
Escaut R.
Rupelmonde
Lys R.
Deynze
Oudenarde
Audenarde
Alost
Opwyck
Vilvorde
S. Elooys
COURTRAI
Melden
Renaix
Grammont
Lessinnes
Enghien
Hal
Ecaussines
Ath
TOURNAI
Leuze
Braine-le-Comte
Nivelles
Soignies
Brunelle
Roeulx
Condé
S. Amand les Eaux
St Ghislain
MONS
Binch
CHARLEROI
Valenciennes
Malplaquet
Thuin
Bouchain
Maubeuge
le Quesnoy
Beaumont
Berlaimont
Philippeville
Avesnes
Mariembourg
Chimay
FLANDRE WALLONE
HAINAUT
BRABANT
NAMUROIS
ESPAGNOLE
FLANDRE
ESPAGNE
CARTE
DES PAYS BAS ESPAGNOLS,
DRESSÉE
Pour l'intelligence des mémoires
de Feuquière
par Th Duvotenay, Géographe.
10 Lieues

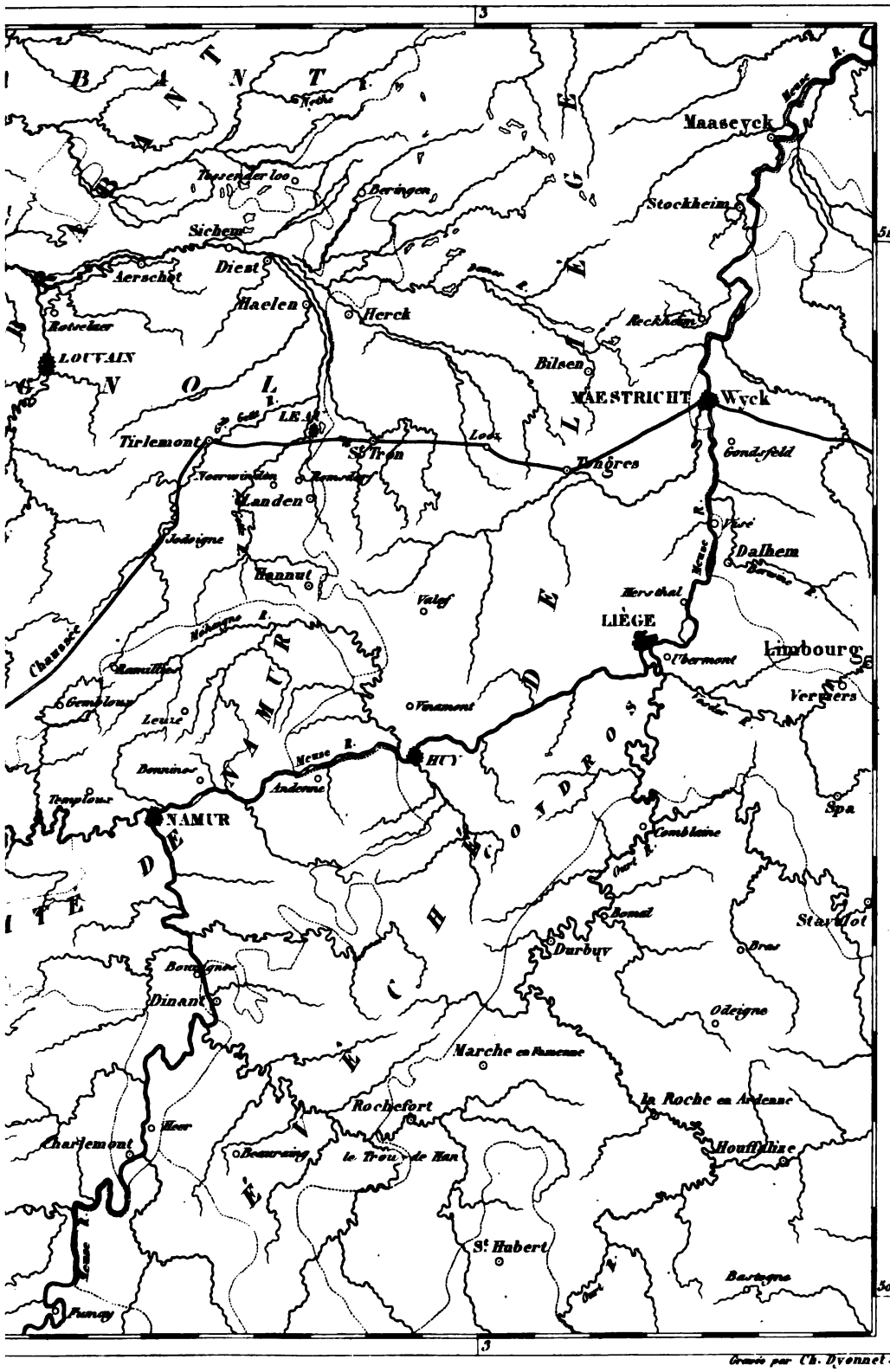
BRABANT
Nethe R.
Tessenderloo
Diest
Aerschot
Rotselaer
LOUVAIN
Dyle R.
Sichem
Haelen
Herck
Maaseyck
Meuse R.
Stockheim
Bilsen
MAESTRICHT
Wyck
Reckheim
Gondsfeld
Tongres
Jodoigne
Landen
Hannut
Dalhem
Berwé
Herve
Vesdre R.
Verviers
Limbourg
Thimont
LIÈGE
Meuse R.
Sambre R.
Namur
Gembloux
Leuze
Venamont
HUY
Bonnines
Andenne
Meuse R.
Templeux
NAMUR
Comblaine
Ourt R.
Spa
Stavelot
Romal
Durbuy
Brax
Bouvignes
Dinant
Odeigne
Marche en Famenne
Rochefort
la Roche en Ardenne
Houffalize
Charlemont
Meuse R.
Beauraing
le Trou de Han
St Hubert
Bastogne
Semois R.
Furnay
3
3
Gravé par Ch. Dyonnet.

BIBLIOTHÈQ

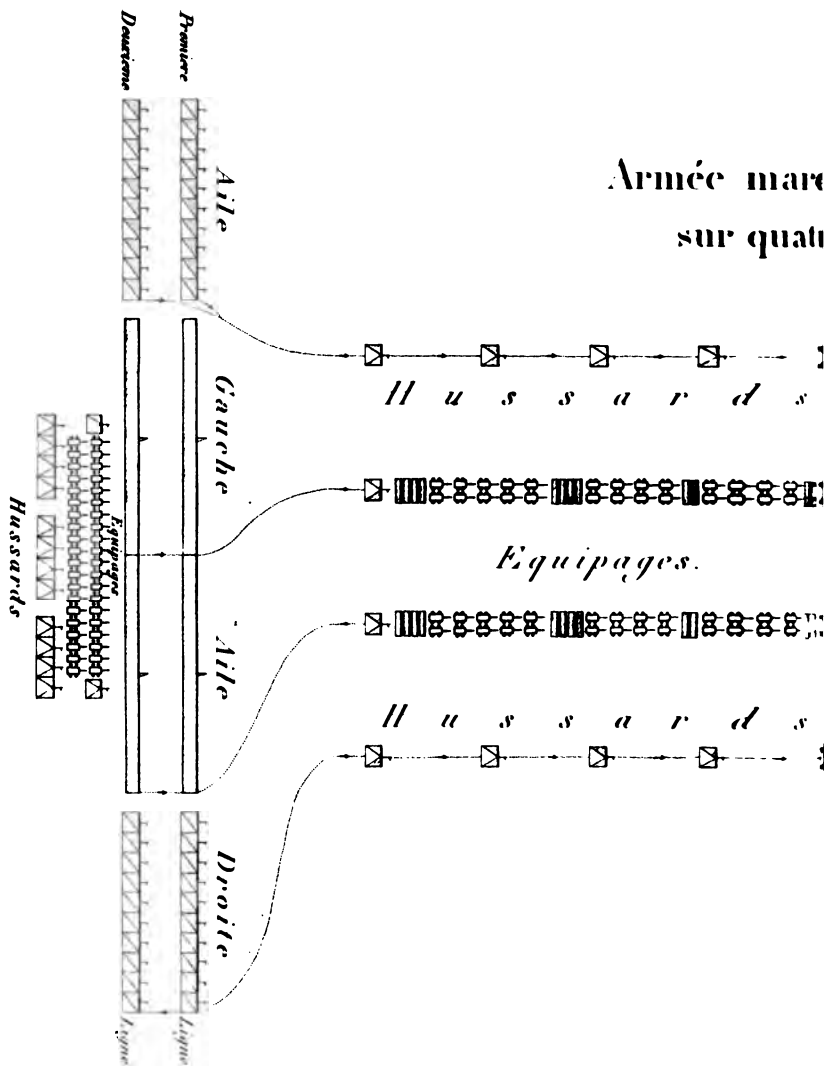
Armée mar
sur quat
Première
Deuxième
Aile
Gauche
Aile
Droite
Ligne
Ligne
Equipages
Hussards
Hussards
Equipages.
Hussards
Hussards
Avant
Hussards
Equipages de Campement
Hussards
Régiment d'Infanterie

Pl. 1.

nt en avant

olonnes.

Pl. 2.

rde



Gravée par Ch. Dyonnet

BIBLIOTHÈ

Armée en Retraite sur deux Colonnes.

Passage d'un Défilé.

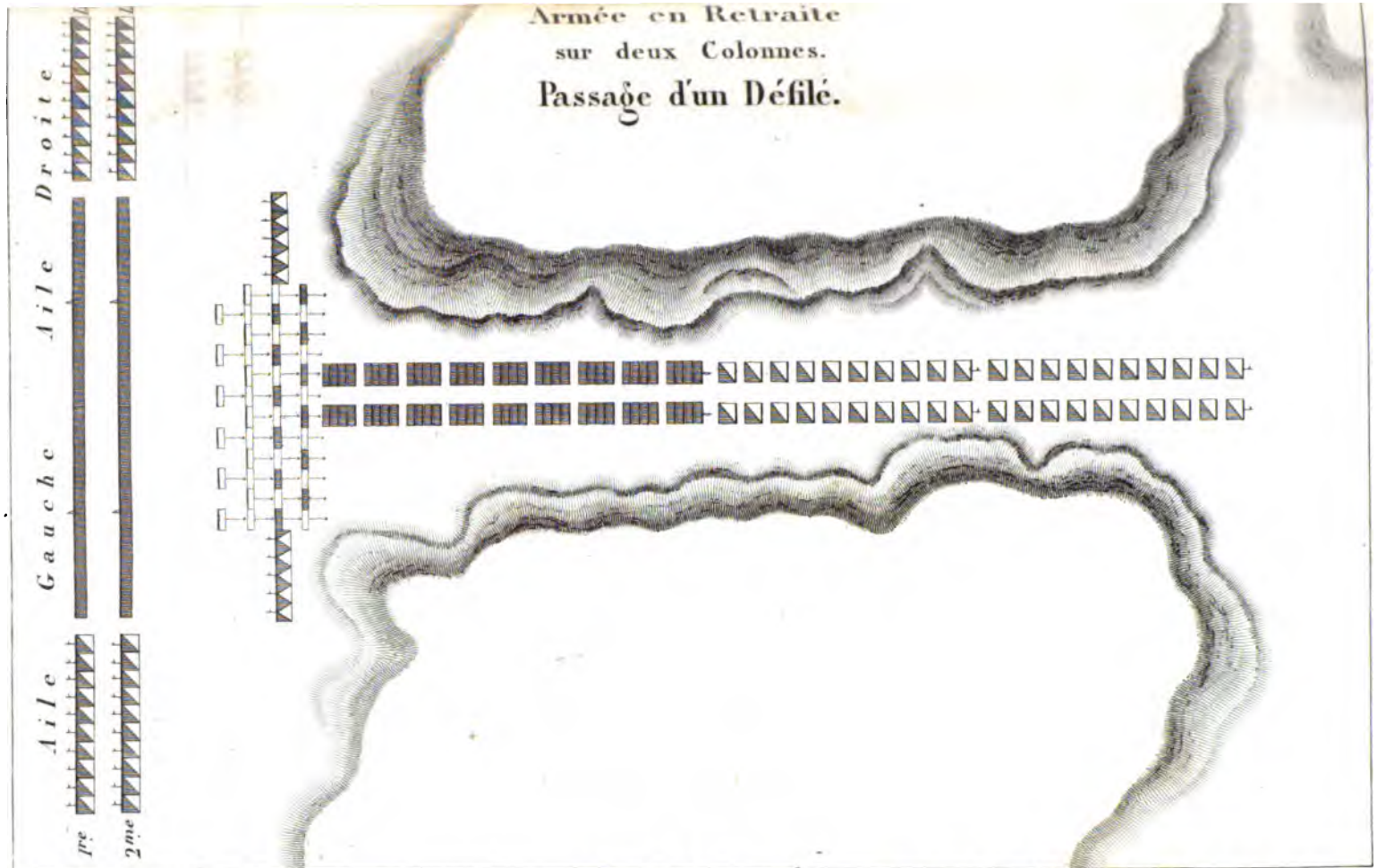

Th. Durotenay, Géographe. Imprimé par Mangeon. Gravée par Ch. Dyonnet, Rue de la Huchette 17.

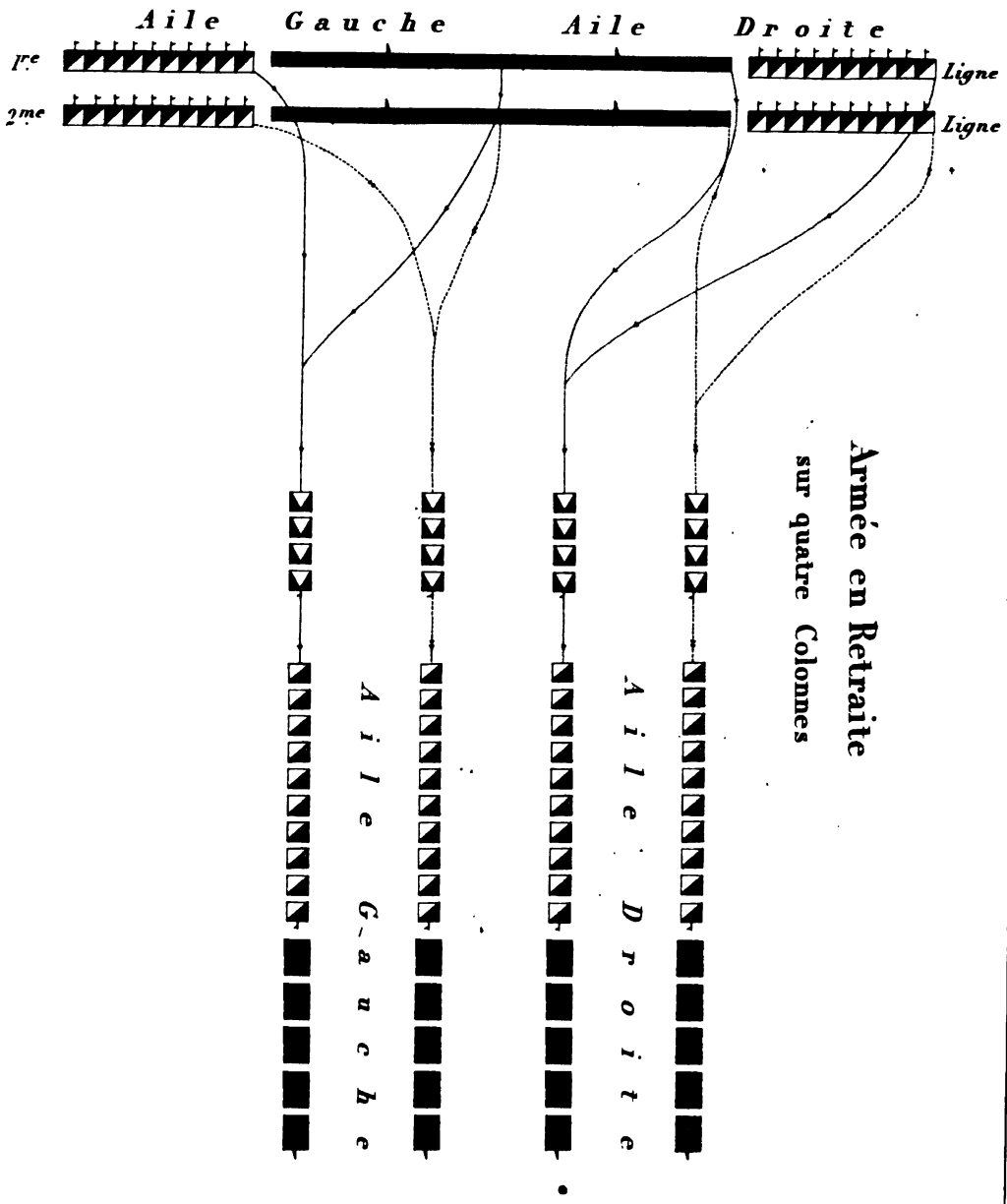
Aile Gauche
Aile Droite
1re
2me
Ligne
Ligne
Armée en Retraite
sur quatre Colonnes
Aile Droite
Aile Gauche

PL.6.

Attaque d'un Retranchement

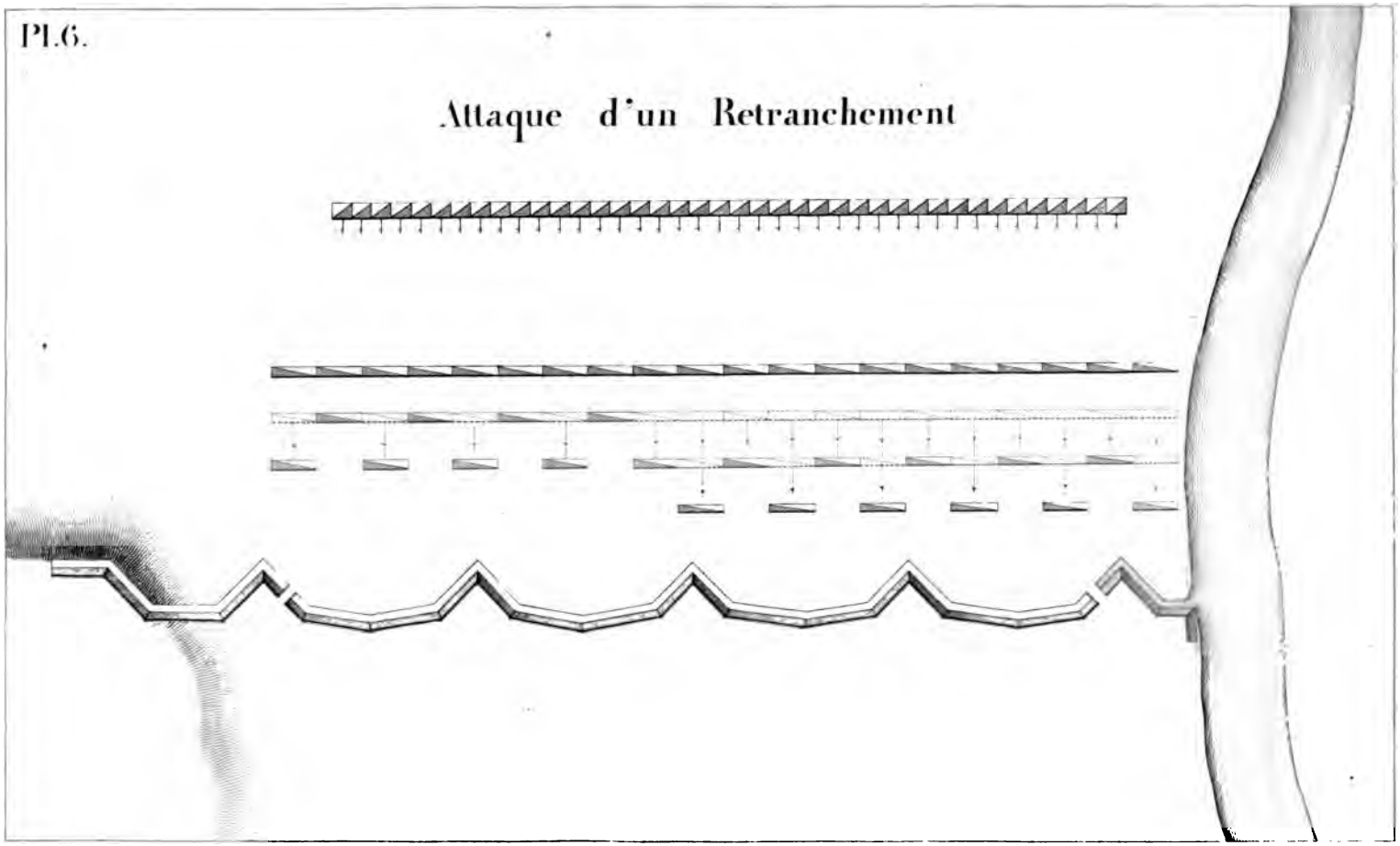

Th. Duvotenay Geographe *Imprimé par Mongrou* *Gravée par Ch Dyonnet*

BIBLIOTHÈQUE MILITAIRE

PL.5.

Retraite sur deux Colonnes
Passage d'une Rivière

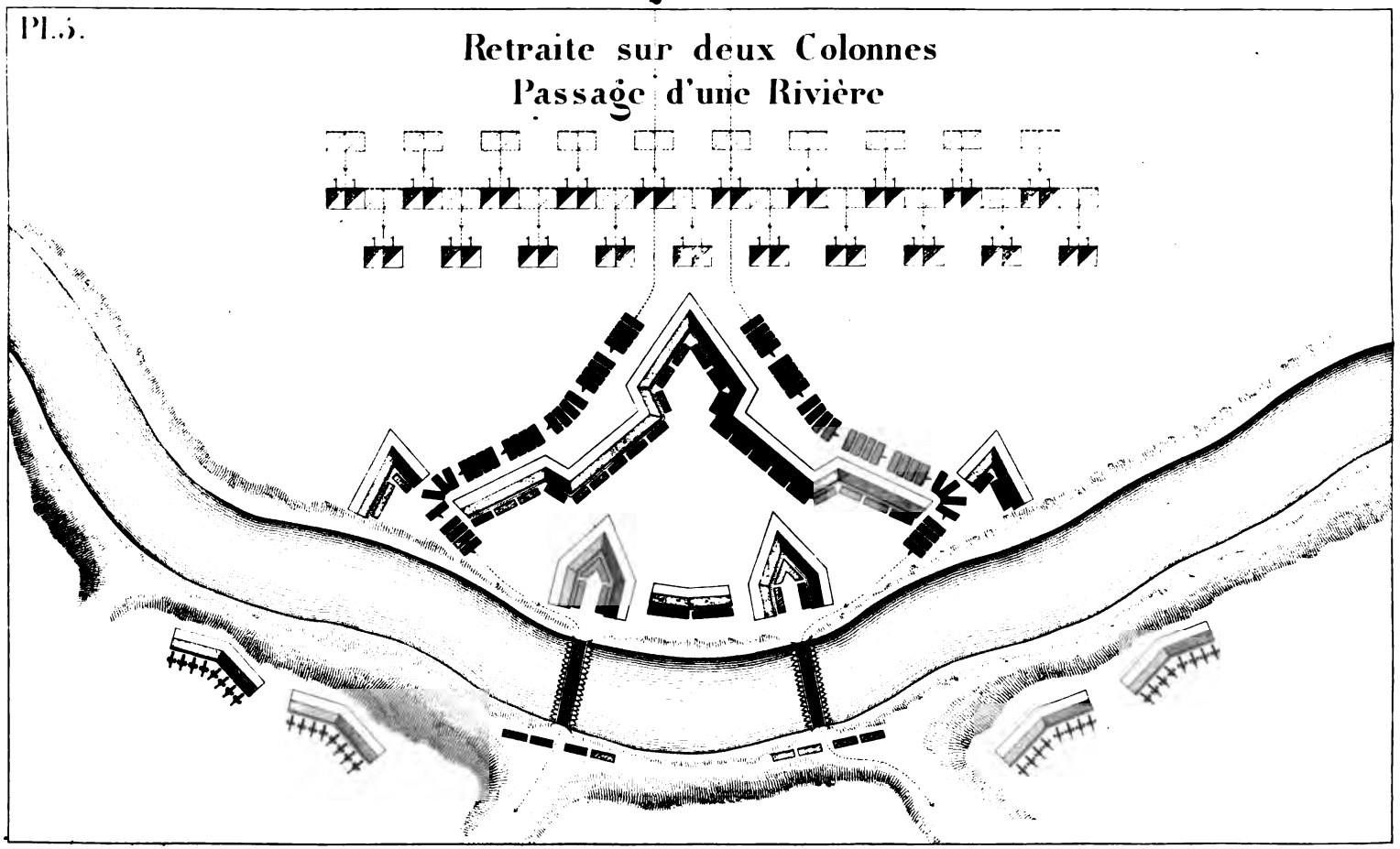

Défense d'un Retranchement.

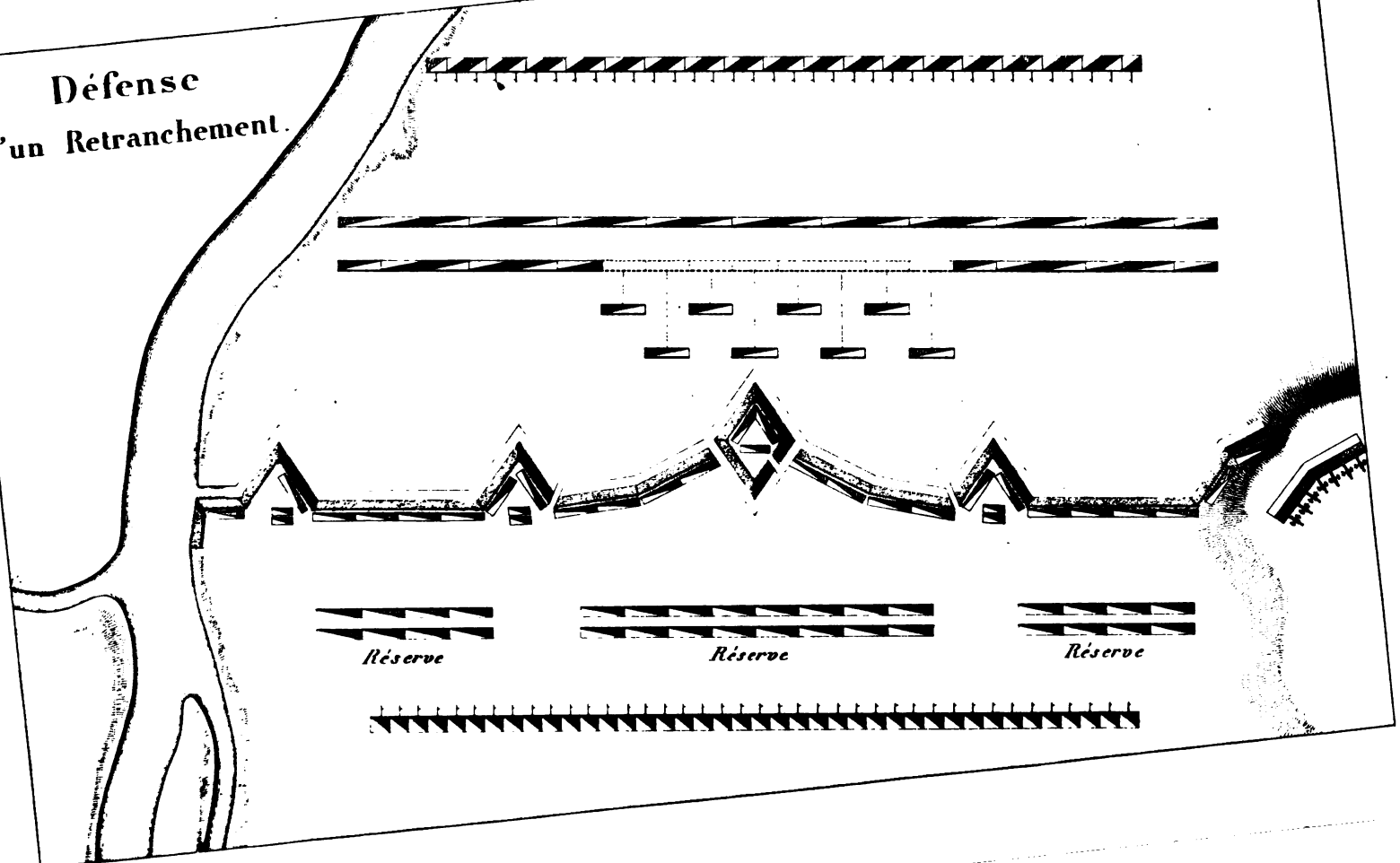

Pl.8.

Attaque
sur le Flanc

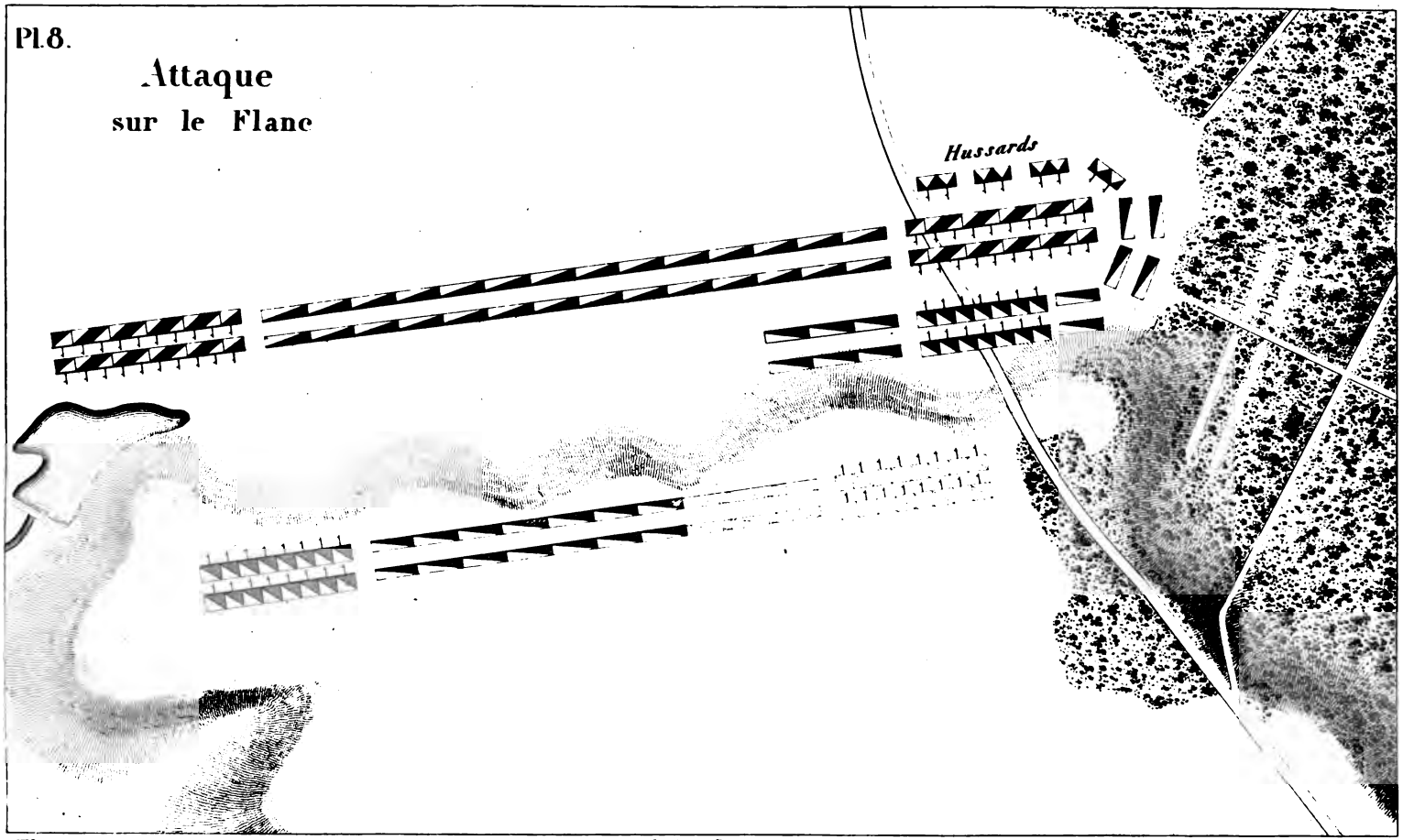

Th. Duvotenay Géographe

Imprimé par Langlois

Gravée par Ch. Dyonnet.

BIBLIOTHÈ

Pl. 10.

Attaque d'une Batterie.



Th. Duvotenay, Géographe. Imprimé par Mangeon. Gravée par Ch. Dyonnet

Pl. 9.

Attaque sur le Centre



MILITAIRE.

BIBLIOTHÈQ

Pl. 12.

Nouvel ordre de Bataille.

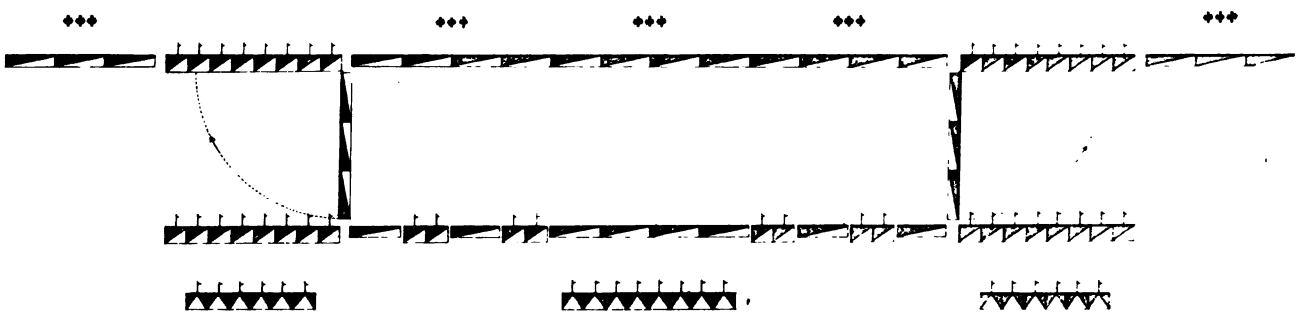

Th. Davotenay. Geographe *Imprimé par Hangard.* *Gravée par Ch. Dyonnet.*

Pl. II.

Ordre de Bataille

pour déborder l'une des Ailes

BIBLIOT

Toises.

CHAP. XV.

de la Formation de l'Escadron.

Système actuel sur trois Rangs.

Système proposé.

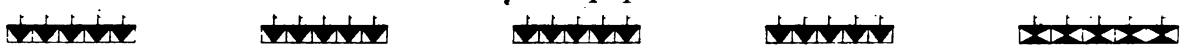

Toises.

Escadron

(de 160 Chevaux)

divisé en 3 sections de 8 files sur 4 Rangs.

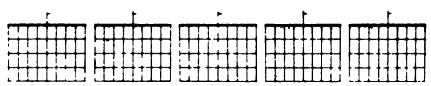

Escadron de Chasseurs

(de 200 Chevaux.)

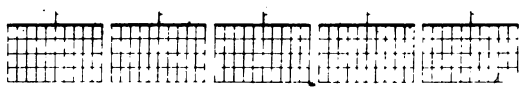

Toises.



Th. Duvotenay, Géographe. *Imp.ie par Mangeon.* *Gravée par Ch. Dyonnet.*

PL. I.

LLOYD,

Mémoires militaires.

CHAP. XIII.

de la formation des Bataillons.

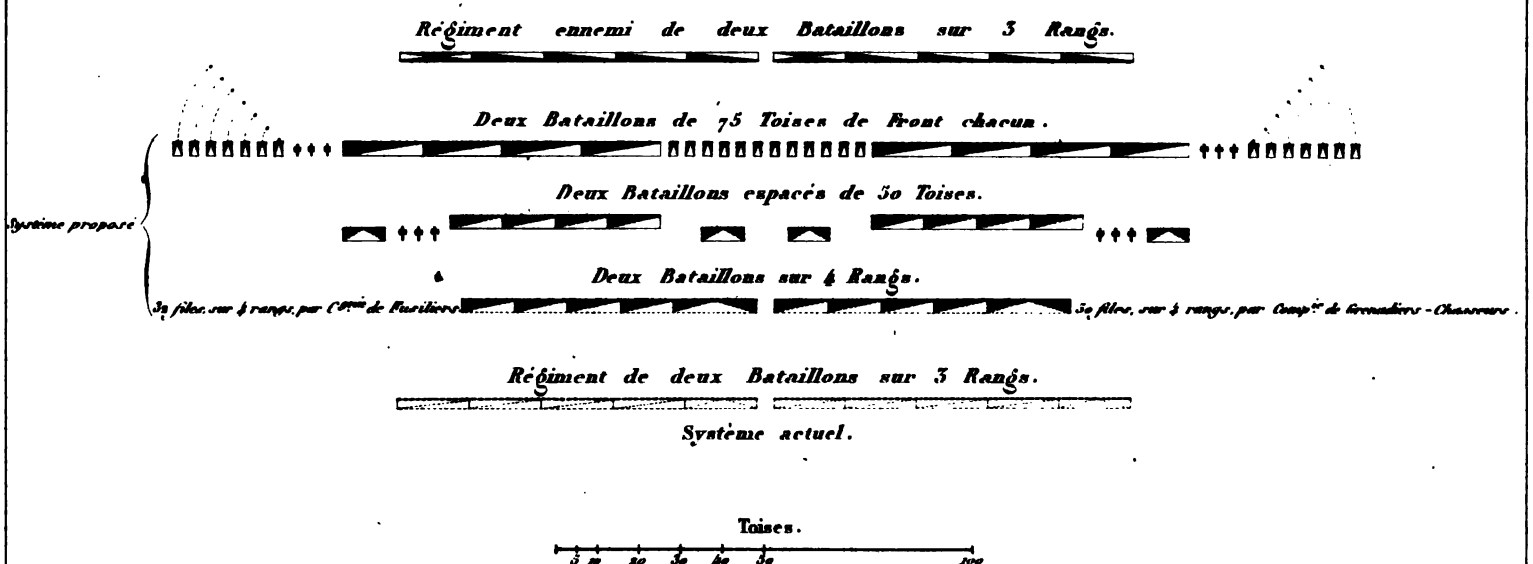

Compagnie de Fusiliers
(128 Hommes)
32 files sur 4 rangs.

Compagnie de Grenadiers-Chasseurs
(200 Hommes)
50 files sur 4 rangs.

Compagnie
formée en Colonne contre la Cavalerie.

BIBLIOTHÈ

Pl. 10.

Attaque d'une Batterie.



Th. Duvotenay, Géographe. *Imprimé par Mangeon.* *Gravée par Ch. Dyonnet*

Pl. 9.

Attaque sur le Centre



BIBLIOTHÈQ

Pl. 12.

Nouvel ordre de Bataille.

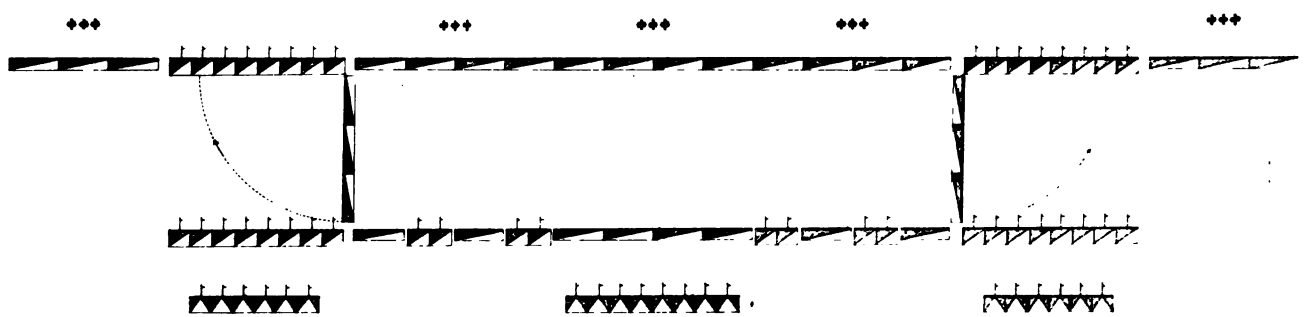

Th. Duvotenay. Geographe *Imprimé par Mangeon* *Gravée par Ch. Bonnet.*

Pl. II.

Ordre de Bataille
pour déborder l'une des Ailes



BIBLIOTE



CHAP. XV.

de la Formation de l'Escadron.

Système actuel sur trois Rangs.

Système proposé.

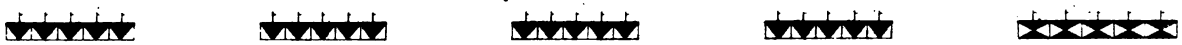

Escadron

(de 160 Chevaux)

divisé en 3 sections de 8 files sur 4 Rangs.

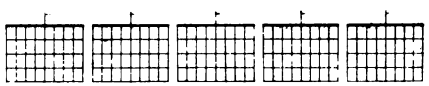

Escadron de Chasseurs

(de 200 Chevaux.)

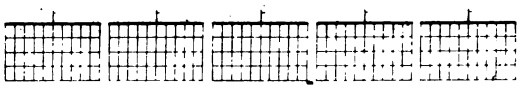



Th. Duvotenay, Géographe. *Imp.ie par Mongeon.* *Gravée par Ch. Dyonnet.*

PL. I.

LLOYD,

Mémoires militaires.

CHAP. XIII.

de la formation des Bataillons.



Compagnie de Fusiliers
(128 Hommes)
30 files sur 4 rangs.

Compagnie de Grenadiers-Chasseurs
(200 Hommes)
30 files sur 4 rangs.

Compagnie
formée en Colonne
contre la Cavalerie.

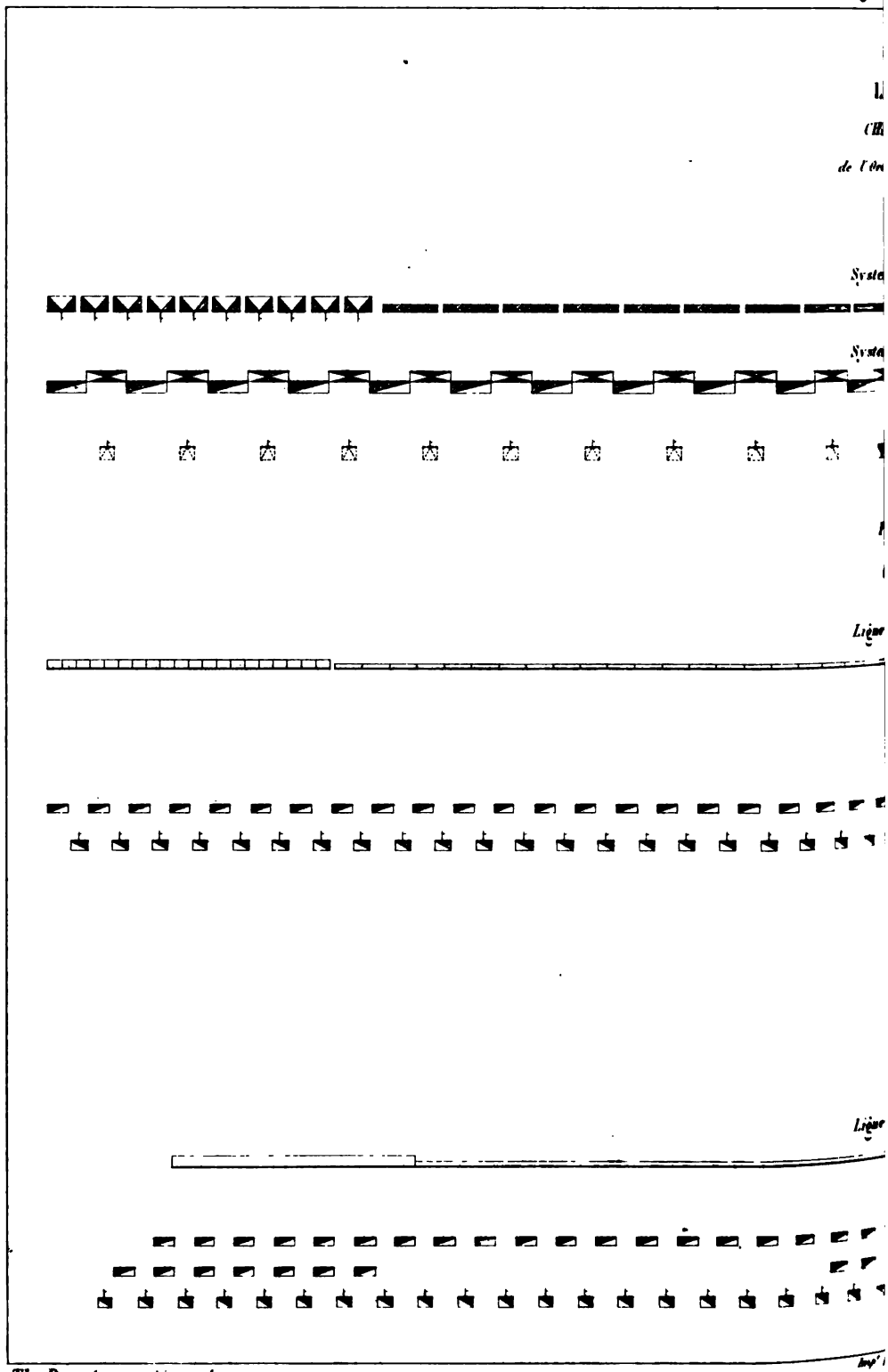

Th. Duvotenay, Géographe.

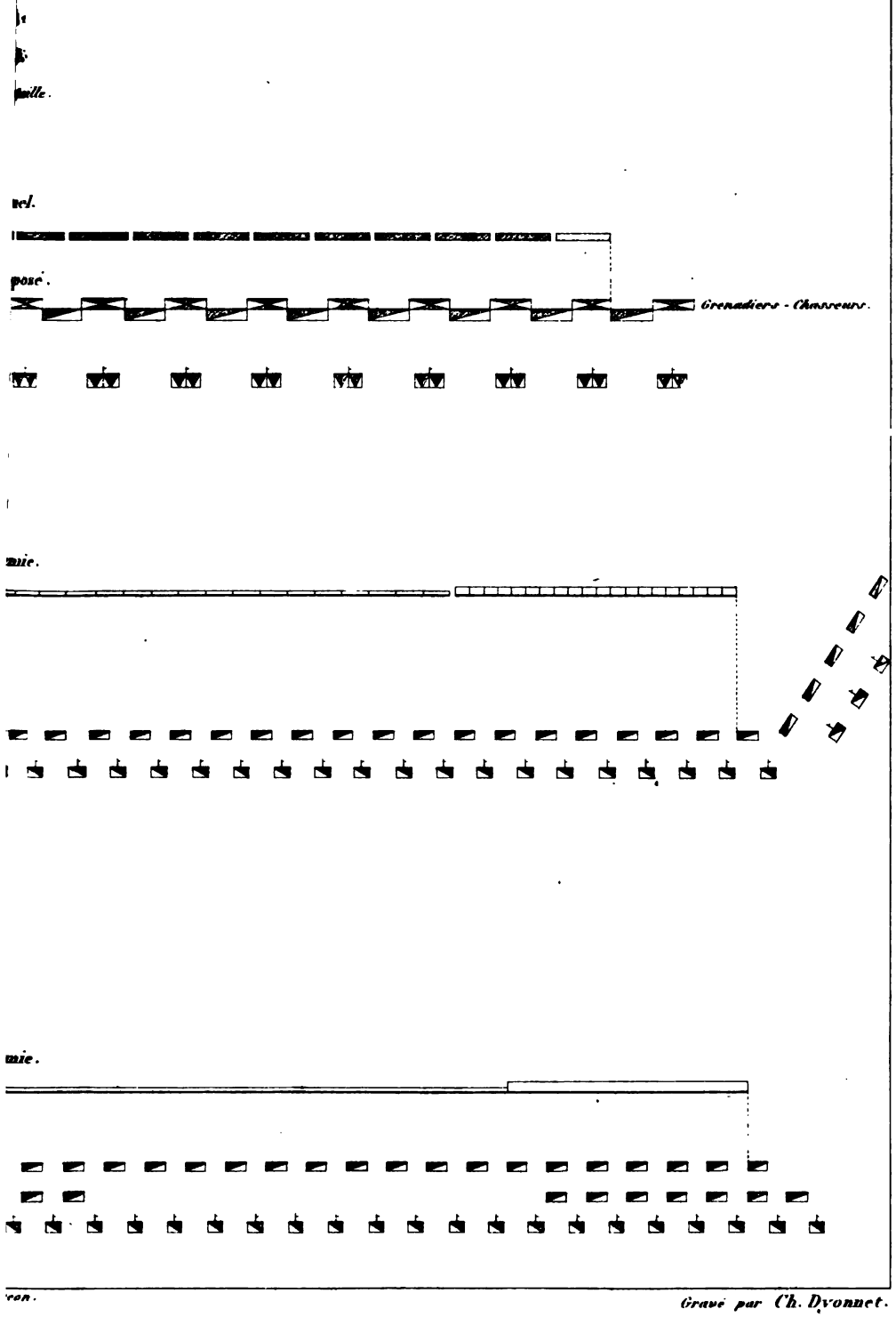

Gravé par Ch. Dyonnet.

BIBLIOTH

Toises.

5 10 15 20 25 30

CHAP. XV.

de la Formation de l'Escadron.

Système actuel sur trois Rangs.

Système proposé.

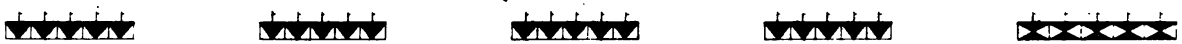

Toises.

5 10 20 30

Escadron

(de 160 Chevaux)

divisé en 3 sections de 8 files sur 4 Rangs.

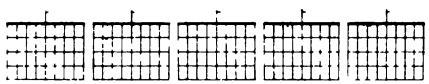

Escadron de Chasseurs

(de 200 Chevaux.)

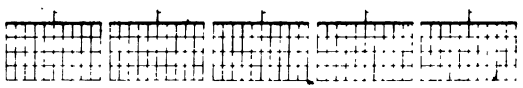

Toises.

5 4 3 2 1 0 5 10 15 20 25

Th. Duvotenay, Géographe. *Imp.ie par Mongeon.* *Gravée par Ch. Dyonnet.*

PL. I.

LLOYD,

Mémoires militaires.

CHAP. XIII.

de la formation des Bataillons.

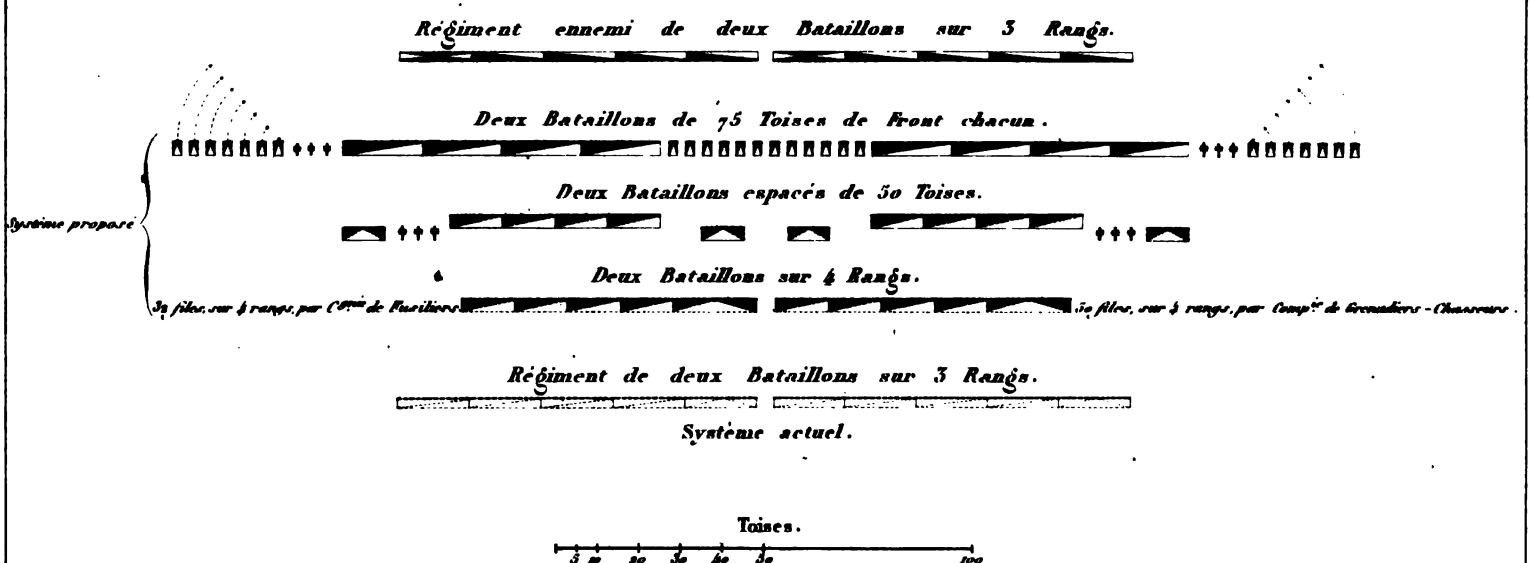

Compagnie de Fusiliers
(128 Hommes)
32 files sur 4 rangs.

Compagnie de Grenadiers-Chasseurs
(200 Hommes)
32 files sur 4 rangs.

Compagnie
formée en Colonne
contre la Cavalerie.

BIBLIOTHÈQU

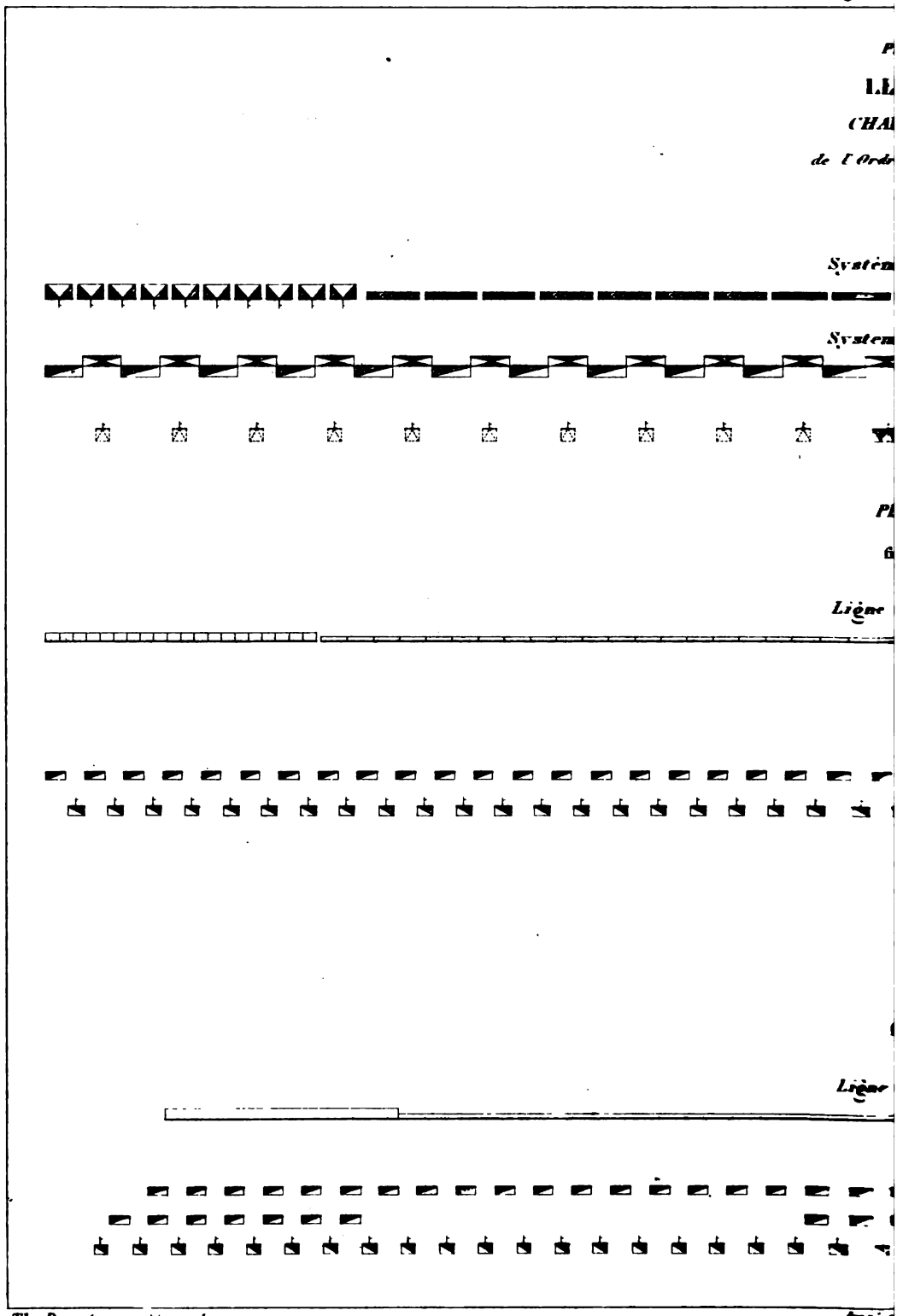

Th. Duvotenay, Géographe.

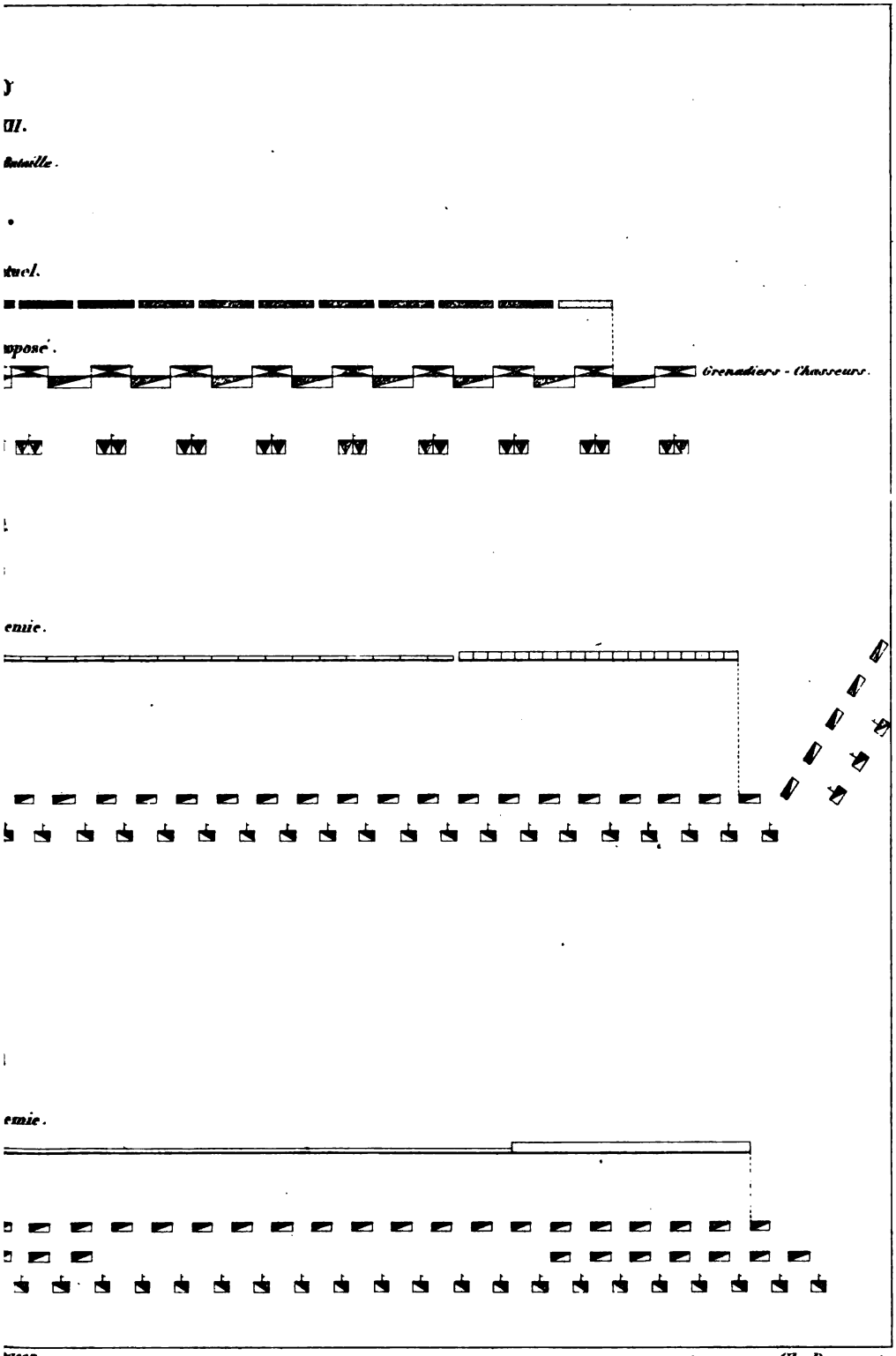

Gravé par Ch. Dyonnet.

BIBLIOTHÈQUE

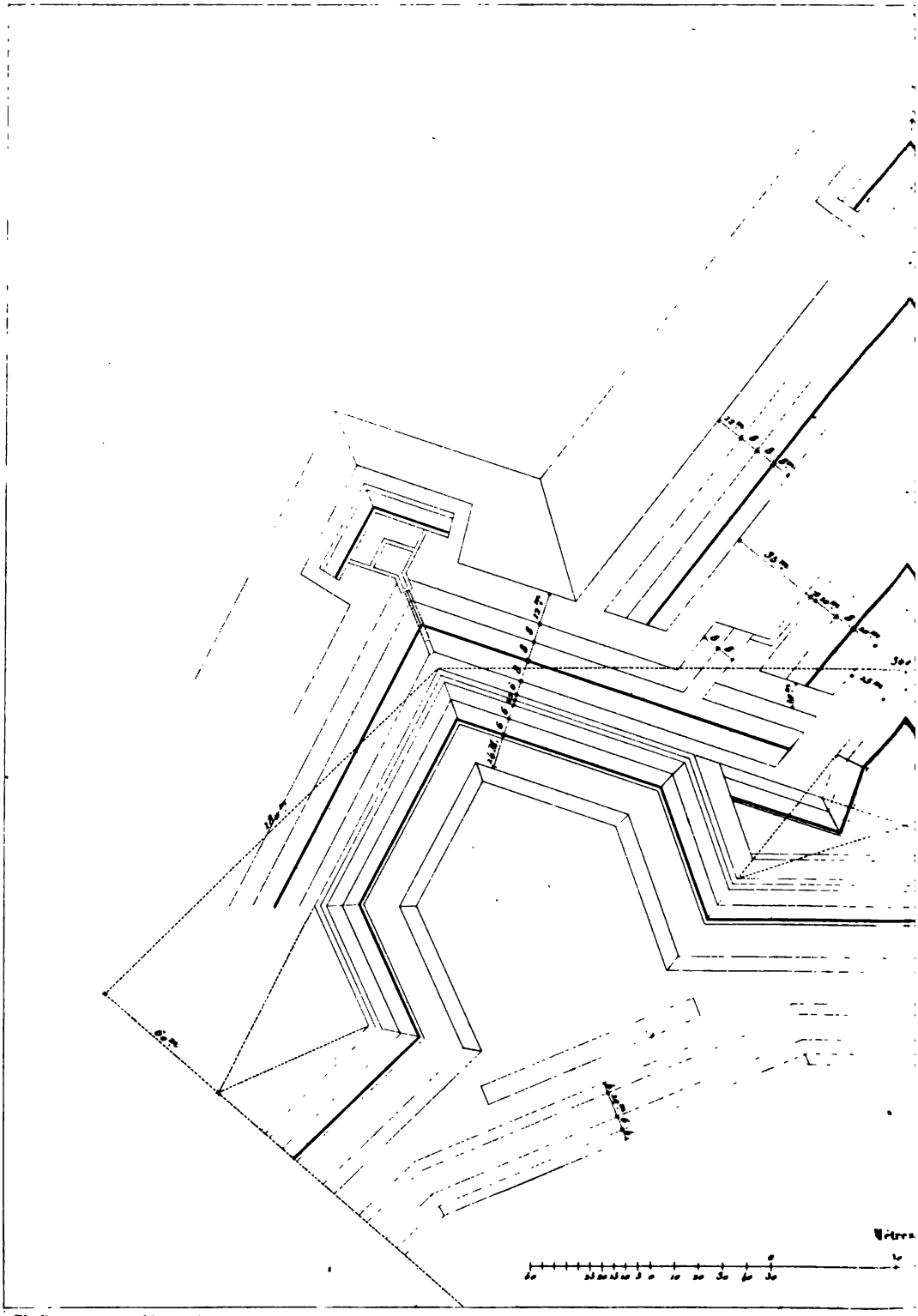

Th. Duvotenay Géographe

FRONT BASTIONNÉ

suivant

le nouveau système.

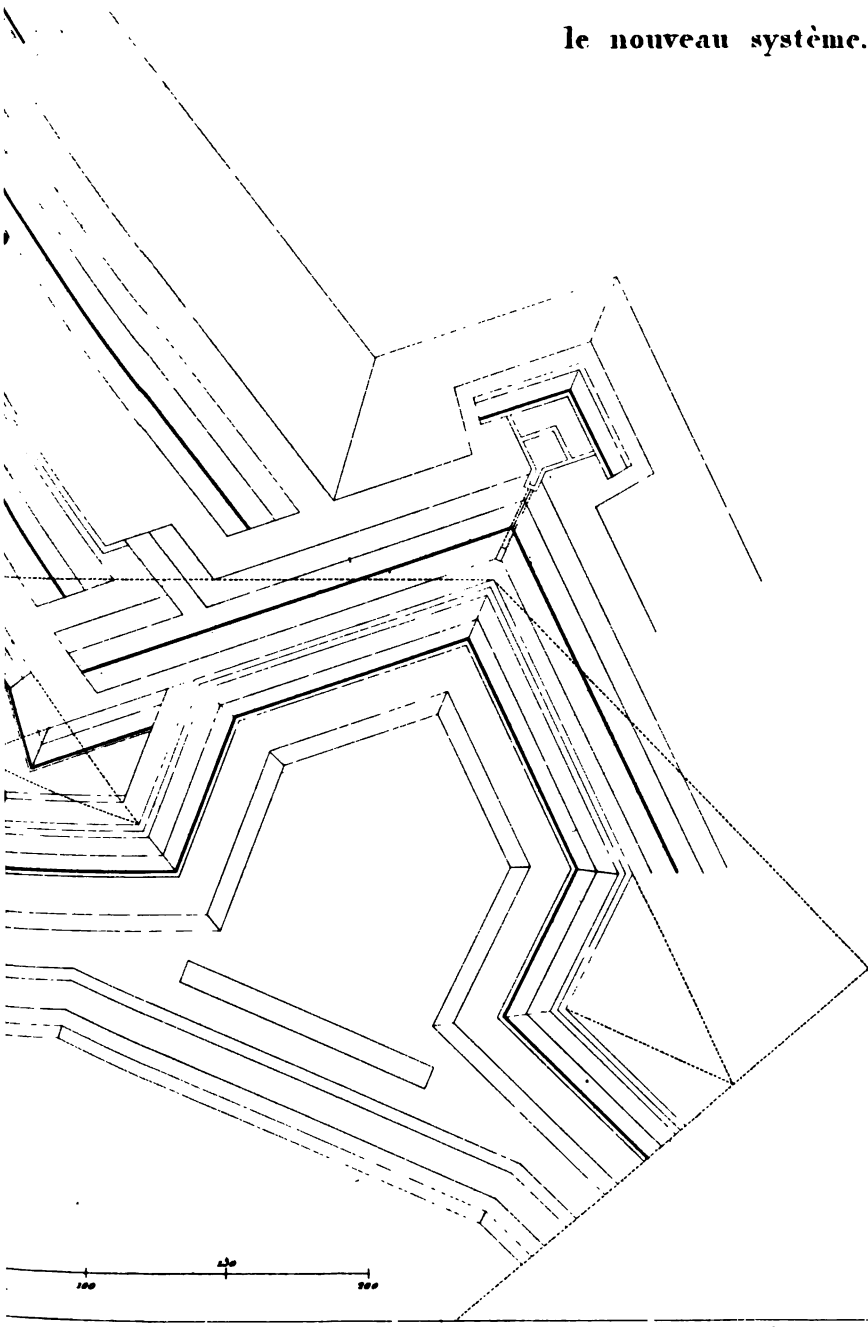

Gravé par Ch. Dyonnet.

BIBLIOTHÈQU

PROFIL POUR LE SYSTEME

Fig. 1

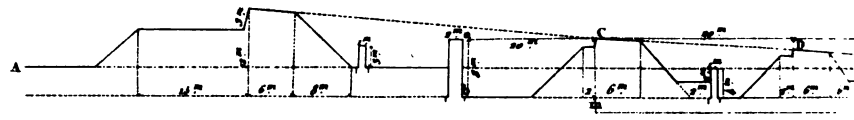

Echelle des Figu



FORTINS

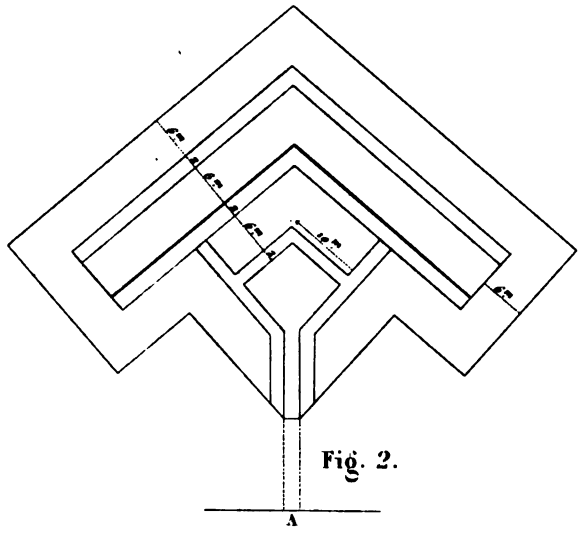

Fig. 2.

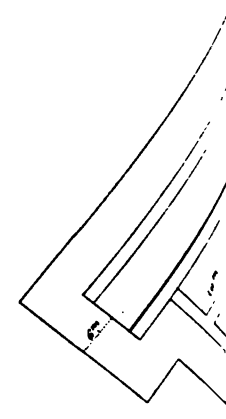

LIGNE DE CONTRE APPROCHE

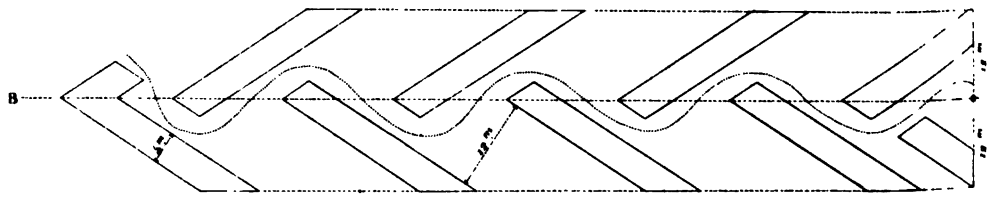

Th Duvotenay. Géographe.

FORTIFICATION PRIMITIVE



s 1. 2. 3. 4 et 5.



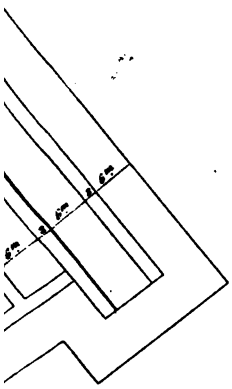

Fig. 3.

FORTINS

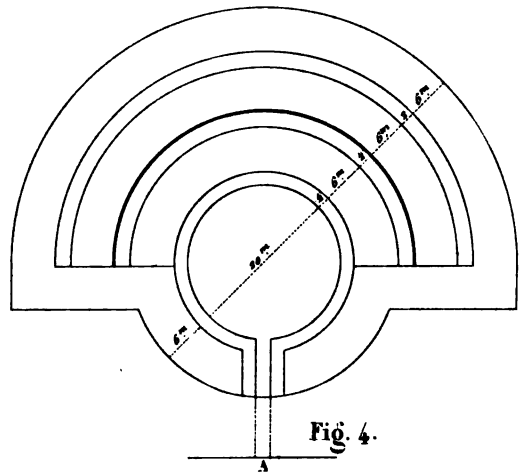

Fig. 4.

PROFIL D'UNE BATTERIE BLINDÉE

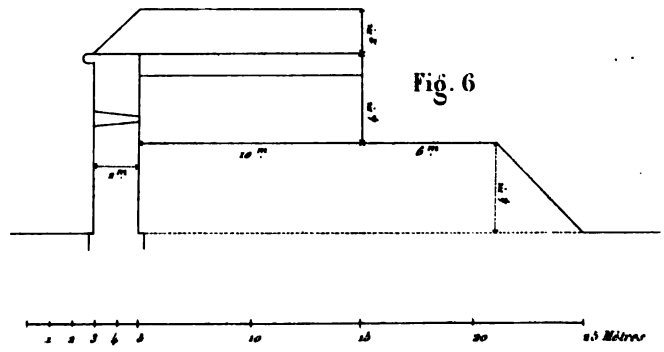

Fig. 6

g. 5.

Gravé par Ch. Dyonnet

BIBLIOTHÈQ

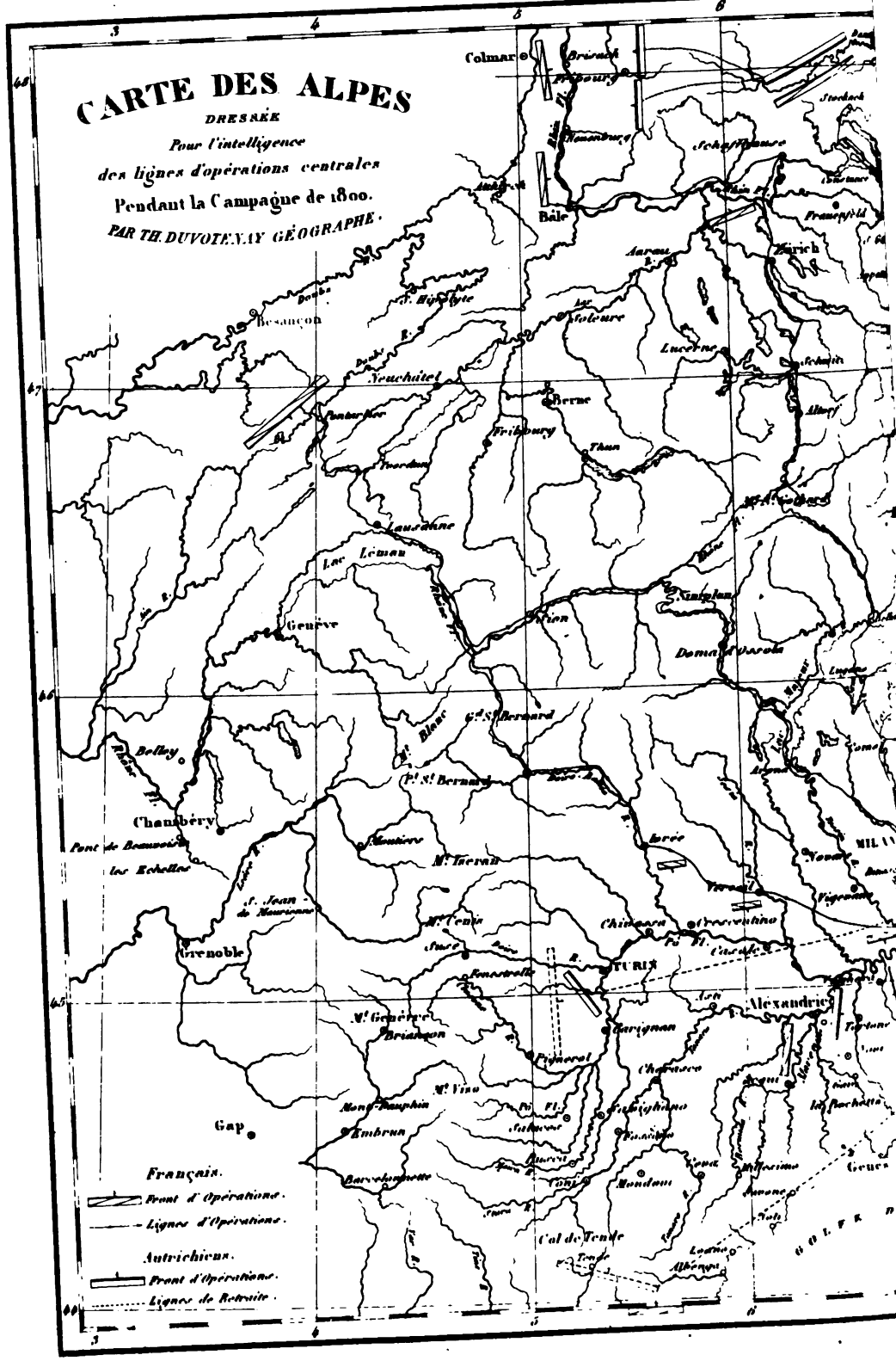
CARTE DES ALPES
DRESSÉE
Pour l'intelligence
des lignes d'opérations centrales
Pendant la Campagne de 1800.
PAR TH. DUVOTENAY GÉOGRAPHE.
Colmar
Brisach
Fribourg
Bâle
Besançon
Neuchâtel
Berne
Fribourg
Thun
Lausanne
Lac Léman
Genève
Sion
Simplon
Doma d'Ossola
Belley
Chambéry
Pont de Beauvoisin
les Echelles
Grenoble
Gap
Embrun
Barcelonnette
Mt Genèvre
Briançon
Mt Viso
Mt Cenis
Mt Iseran
Mt Blanc
Gd St Bernard
Pt St Bernard
Suse
Fenestrelle
TURIN
Carignan
Pignerol
Chivasso
Crescentino
Casale
Verceil
Novare
Vigevano
Alexandrie
Tortone
Ivrée
Mondovi
Coni
Col de Tende
Tende
Albenga
Genes
Français.
Front d'Opérations.
Lignes d'Opérations.
Autrichiens.
Front d'Opérations.
Lignes de Retraite.

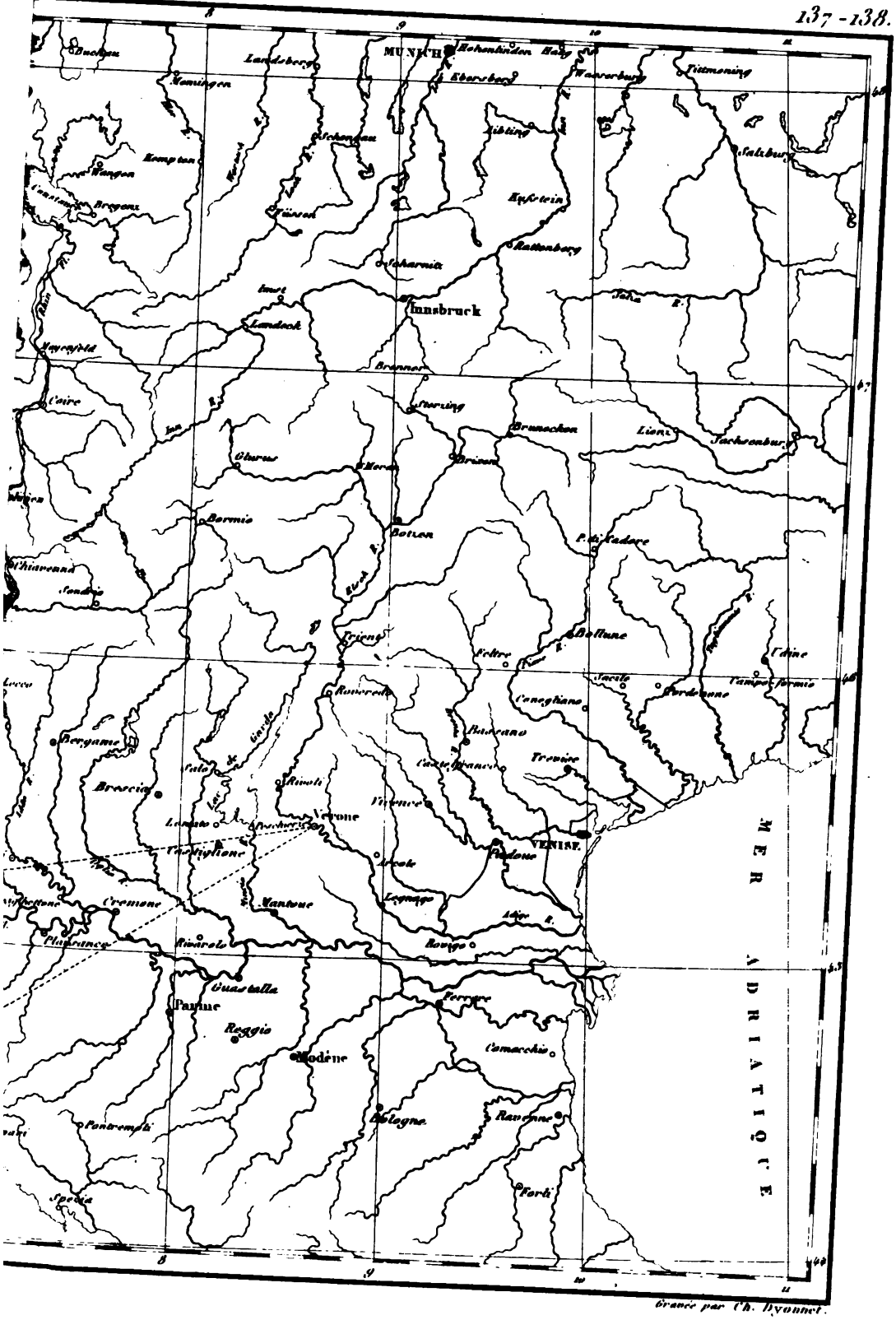
MUNICH
Innsbruck
Brenner
Bormio
Trente
Roveredo
Bassano
Trevise
VENISE
Vérone
Mantoue
Legnago
Padoue
Rovigo
Ferrare
Modène
Bologne
Ravenne
Forli
Parme
Reggio
Guastalla
Crémone
Brescia
Bergame
Belluno
Udine
Conegliano
Sacile
Pordenone
Feltre
Lecco
Sondrio
Chiavenna
Coire
Glurns
Meran
Brixen
Brunecken
Lienz
Sachsenburg
Landeck
Imst
Hayerfeld
Sterzing
Botzen
Trente
Riva
Peschiera
Desenzano
Salo
Rivoli
Lonato
Castiglione
Pizzighitone
Casalmaggiore
Rivarolo
Plaisance
Sparone
Pontremoli
Camarchio
Ravenne
MER ADRIATIQUE
Gravée par Ch. Dyonnet.

BIBLIOTHÈQ

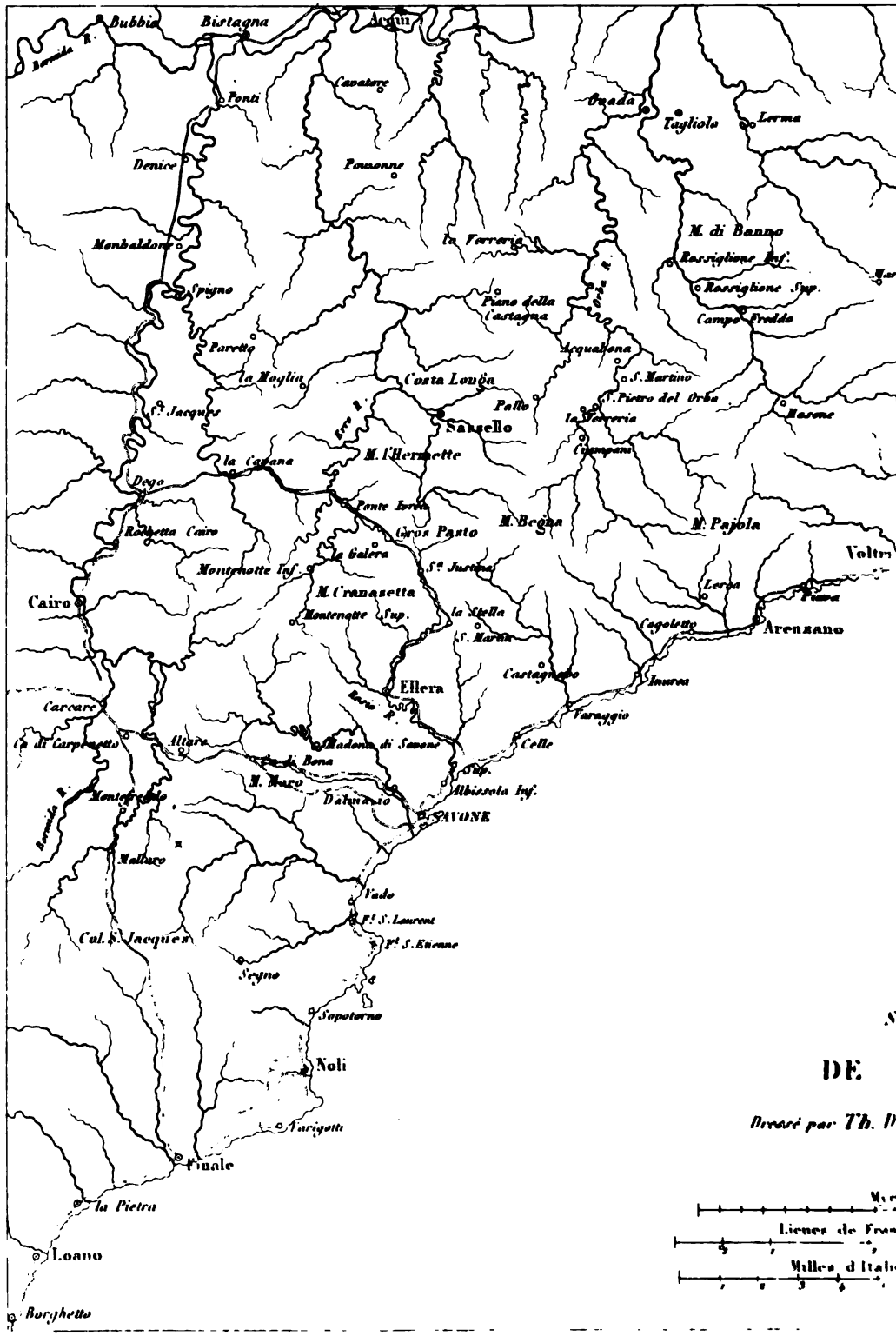

DE. G

Dressé par Th. Du

Lieues de France

Milles d'Italie

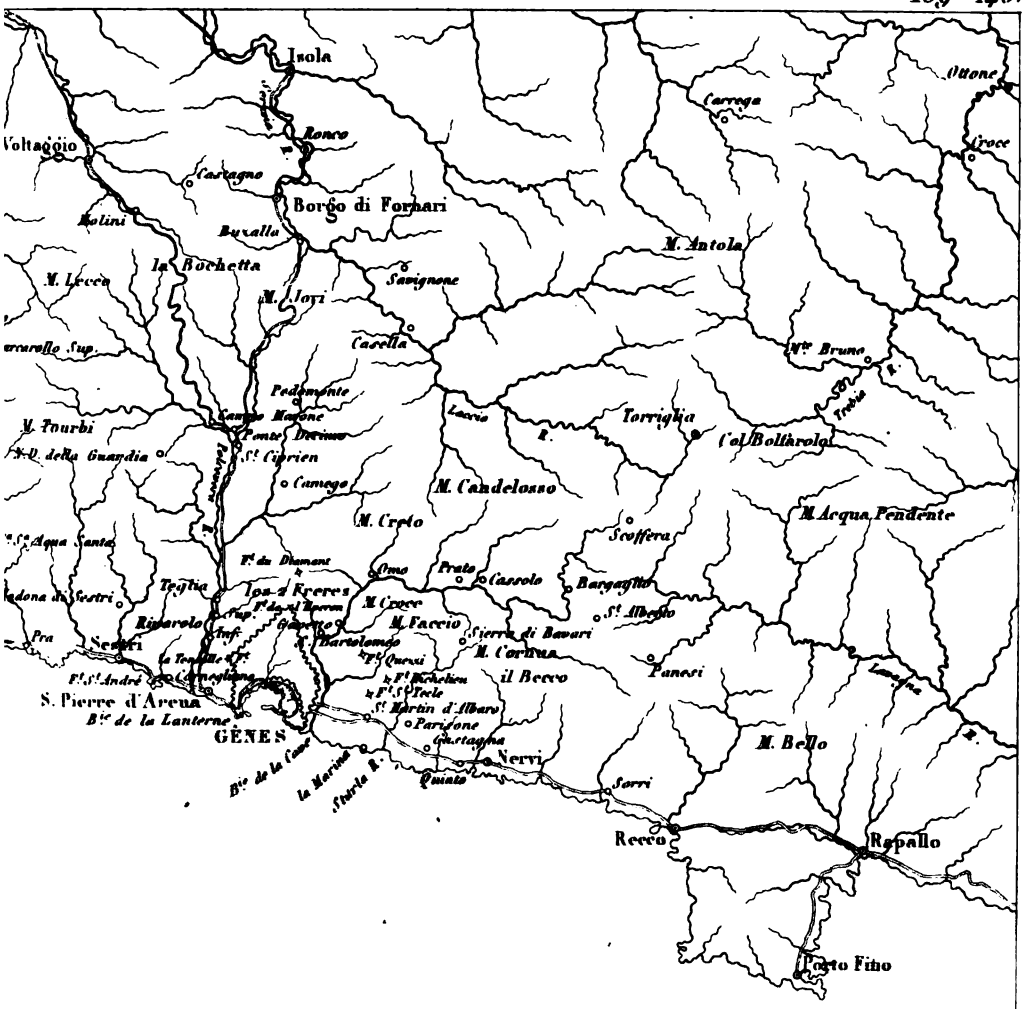

E

NES.

Bellin, Géographe.

es.

25 au Degré.

30 au Degré.

Gravé par Ch. Dyonnet.

Echiquier stratégique de 1806.

pour l'intelligence de la Maxime 3. sur la Direction des lignes d'Opération.

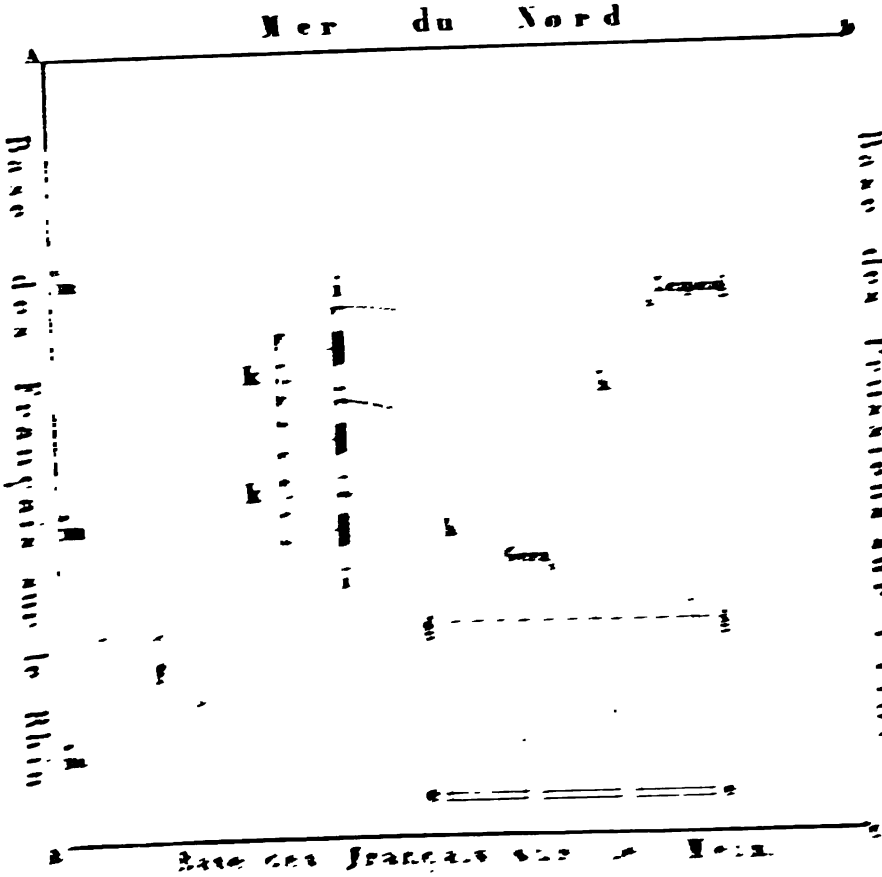

BIBLIOTHÈQUE MILITAIRE

Ordres de Bataille offensifs et défensifs.

La Lettre A indique l'armée défensive; La lettre B indique l'armée offensive.

N.B. J'ai mis les armées sur une seule ligne afin de ne pas rendre les figures trop compliquées: mais il faut observer que tout ordre de Bataille doit être sur deux lignes: soit que les troupes s'y trouvent déployées, formées en colonnes d'attaque, en carrés ou en échiquier peu importe, cela ne change rien à leur disposition tactique.

Fig. 1

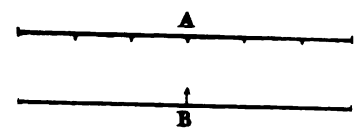

N°. 4

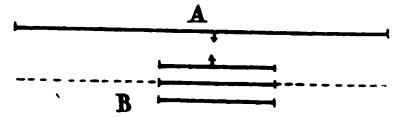

N°. 7

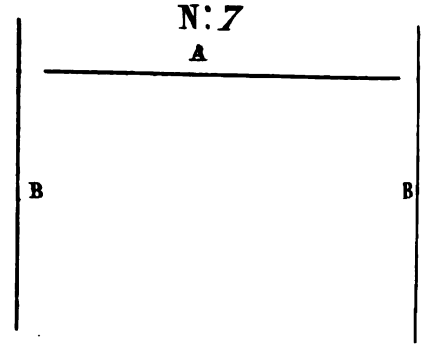

N°. 9 bis

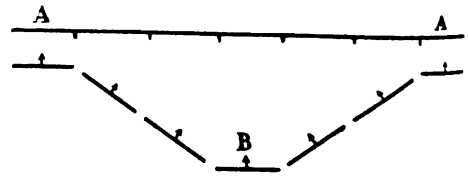

N°. 11

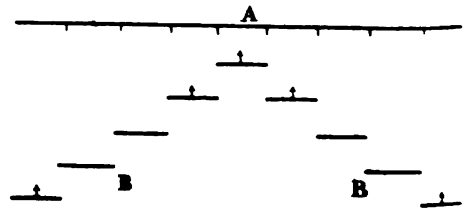

Fig. 2

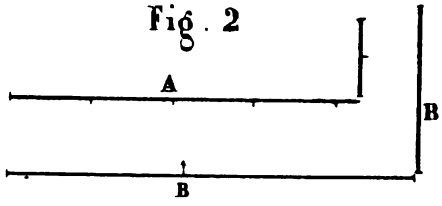

Fig. 3

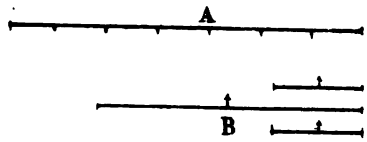

N. 5

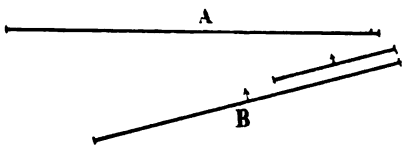

N. 6

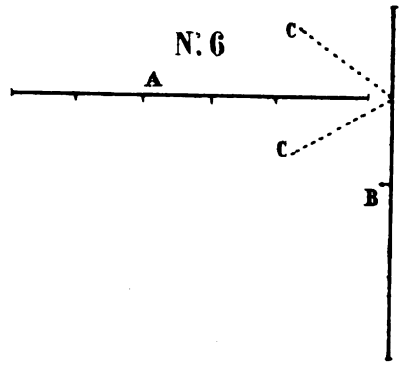

N. 8

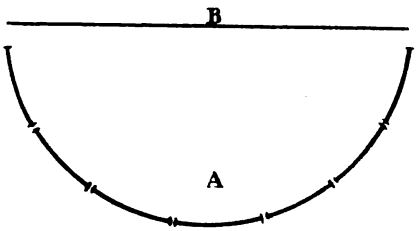

N. 9

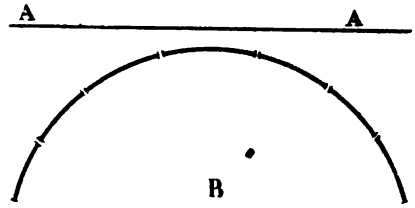

N°. 10

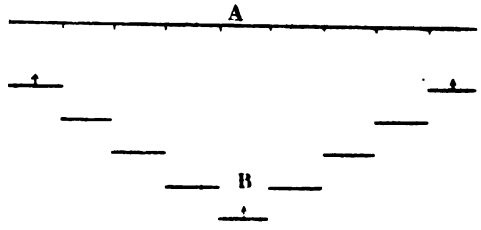

N. 12

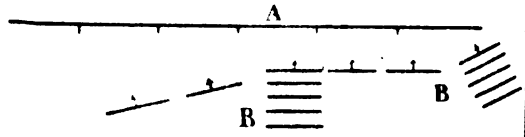

BIBLIOTHÈQU

SIÈ

DE G

Dressé par Th. Dun

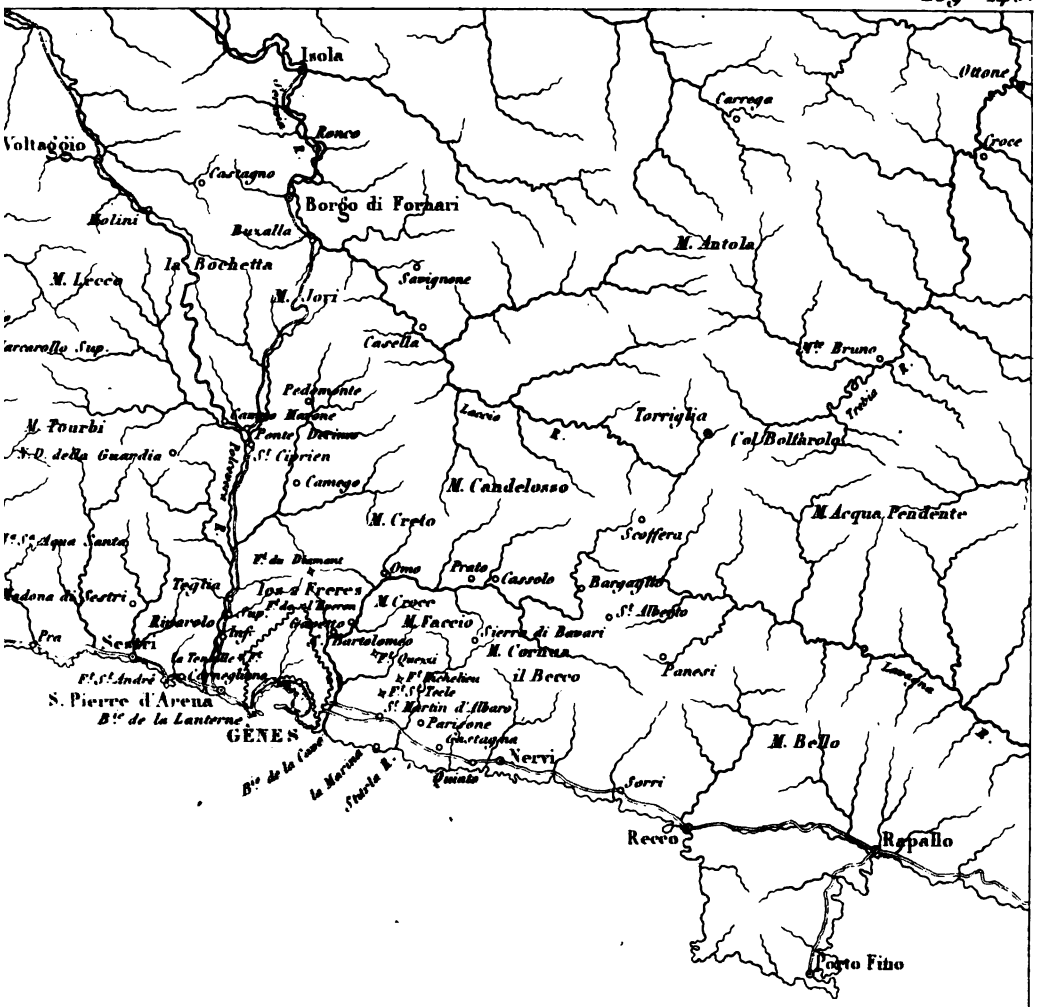

E

NES.

Dettav. Géographe.

Ares.

25 au Degré.

60 au Degré.

Gravé par Ch. Dyonnet.

Echiquier stratégique de 1806,

pour l'intelligence de la Maxime 3. sur la Direction des lignes d'Opération.

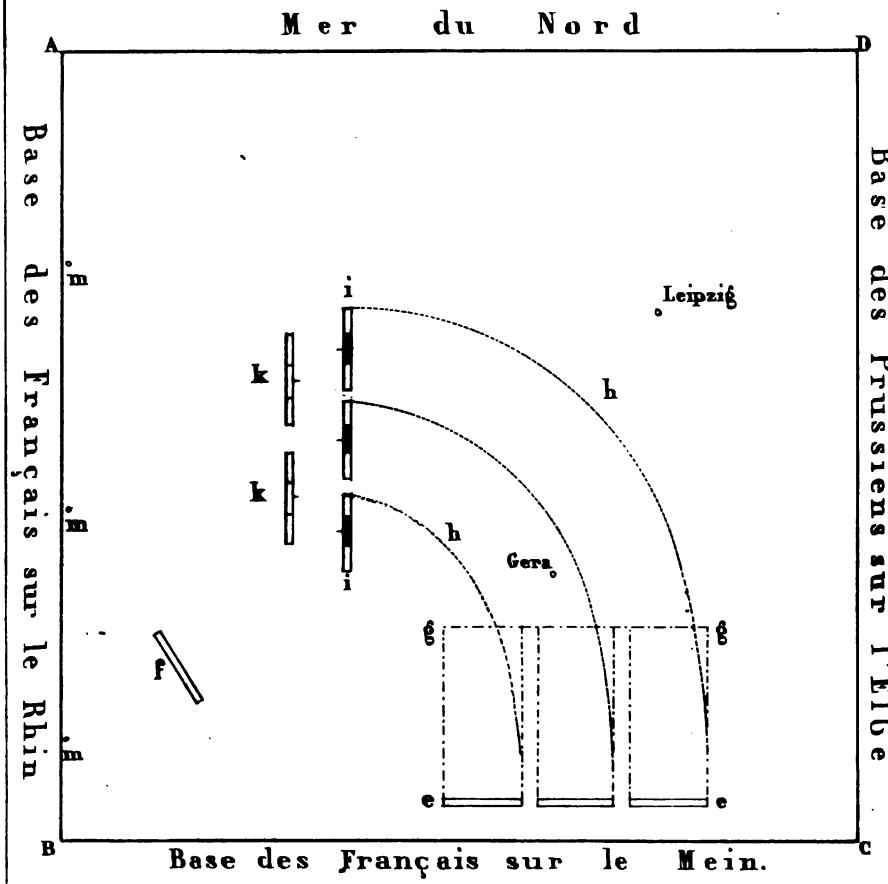

L'armée française **ee** *partant de sa base du Mein, se concentre en* **gg** *au revers des montagnes de Franconie; puis elle exécute un changement de front stratégique* **(hi)** *afin de couper les Prussiens* **KK** *de leur base de l'Elbe, tout en couvrant leurs propres communications* **hge**
Si les Prussiens voulaient se jeter entre **h** *et* **e**, *alors les Français reprenaient leurs communications directes avec le Rhin* **mmm**.

BIBLIOTHÈQUE MILITAIRE

Ordres de Bataille offensifs et défensifs.

La Lettre A indique l'armée défensive; La lettre B indique l'armée offensive.

N.B. *J'ai mis les armées sur une seule ligne afin de ne pas rendre les figures trop compliquées: mais il faut observer que tout ordre de Bataille doit être sur deux lignes: soit que les troupes s'y trouvent déployées, formées en colonnes d'attaque, en carrés ou en échiquier peu importe, cela ne change rien à leur disposition tactique.*

Fig. 1

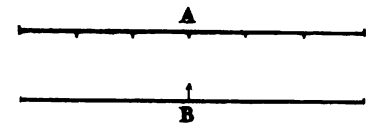

N°. 4

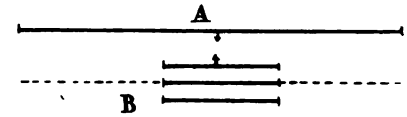

N°. 7

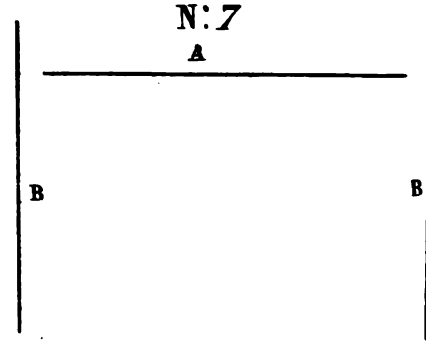

N°. 9 bis

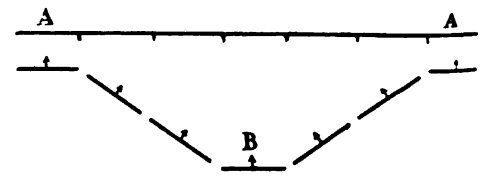

N°. 11

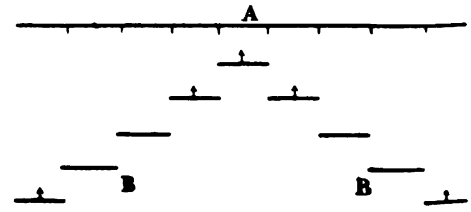

Fig. 2

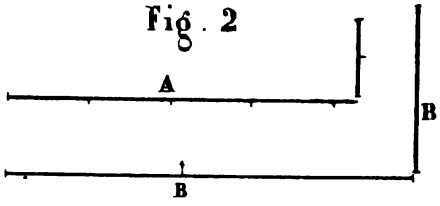

Fig. 3

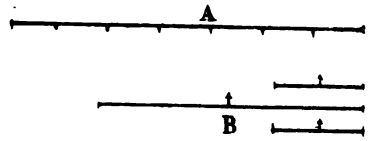

N. 5

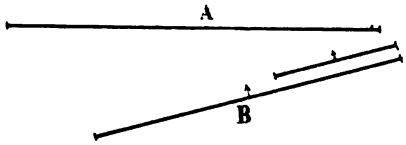

N. 6

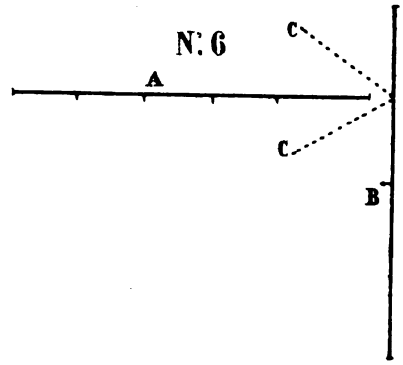

N. 8

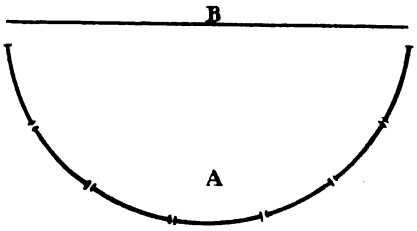

N. 9

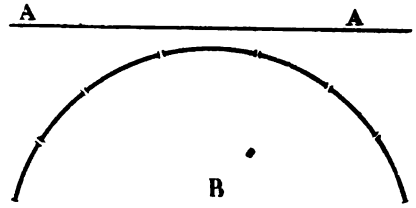

Nº. 10

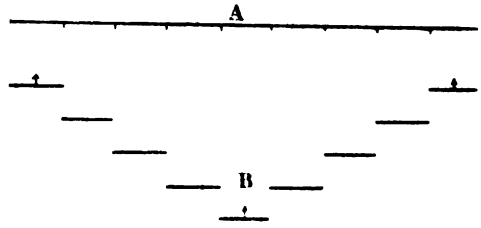

N. 12

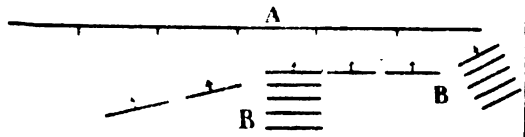

BIBLIOTHÈQUE

Fig. 2.

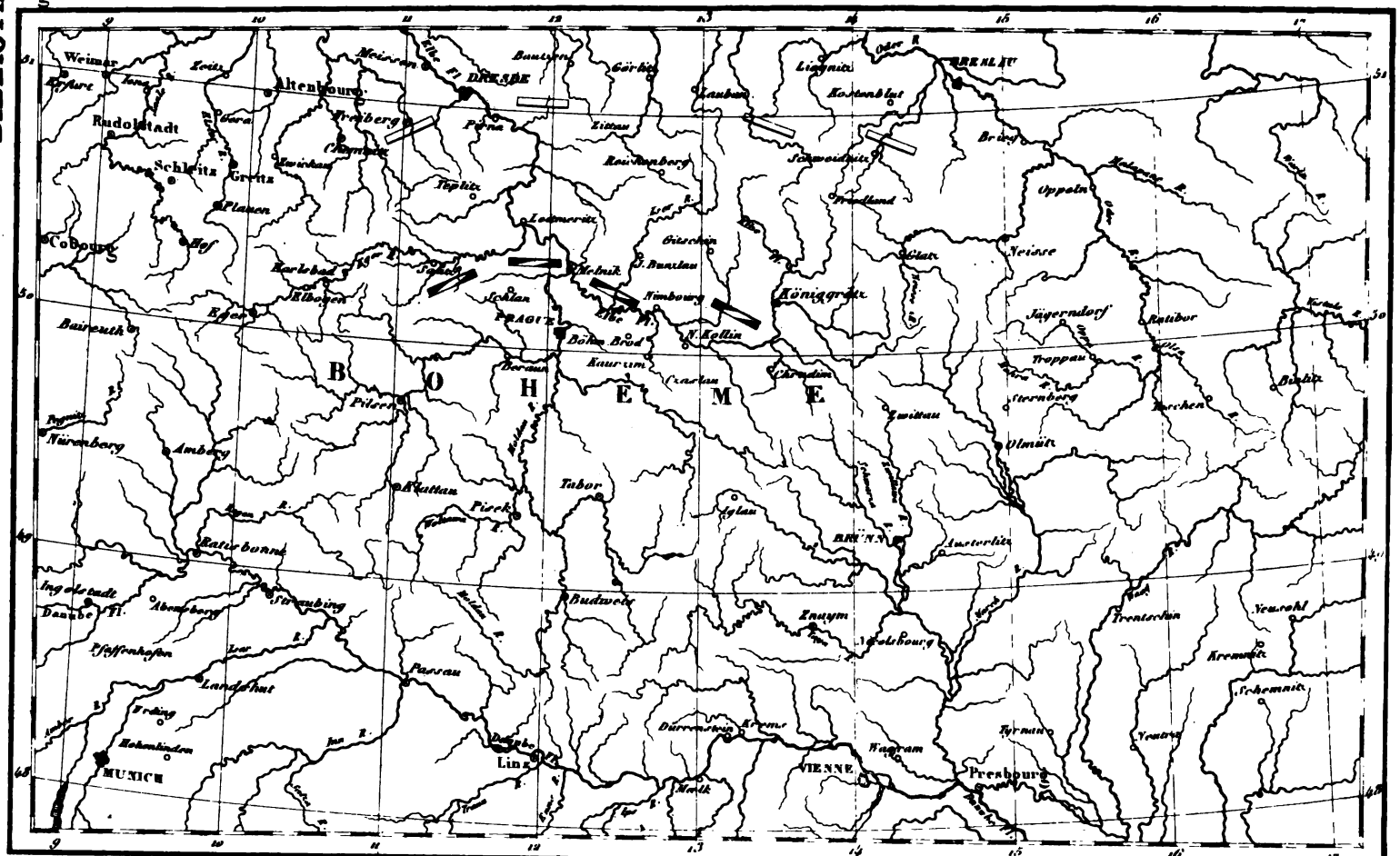

144 – 145.

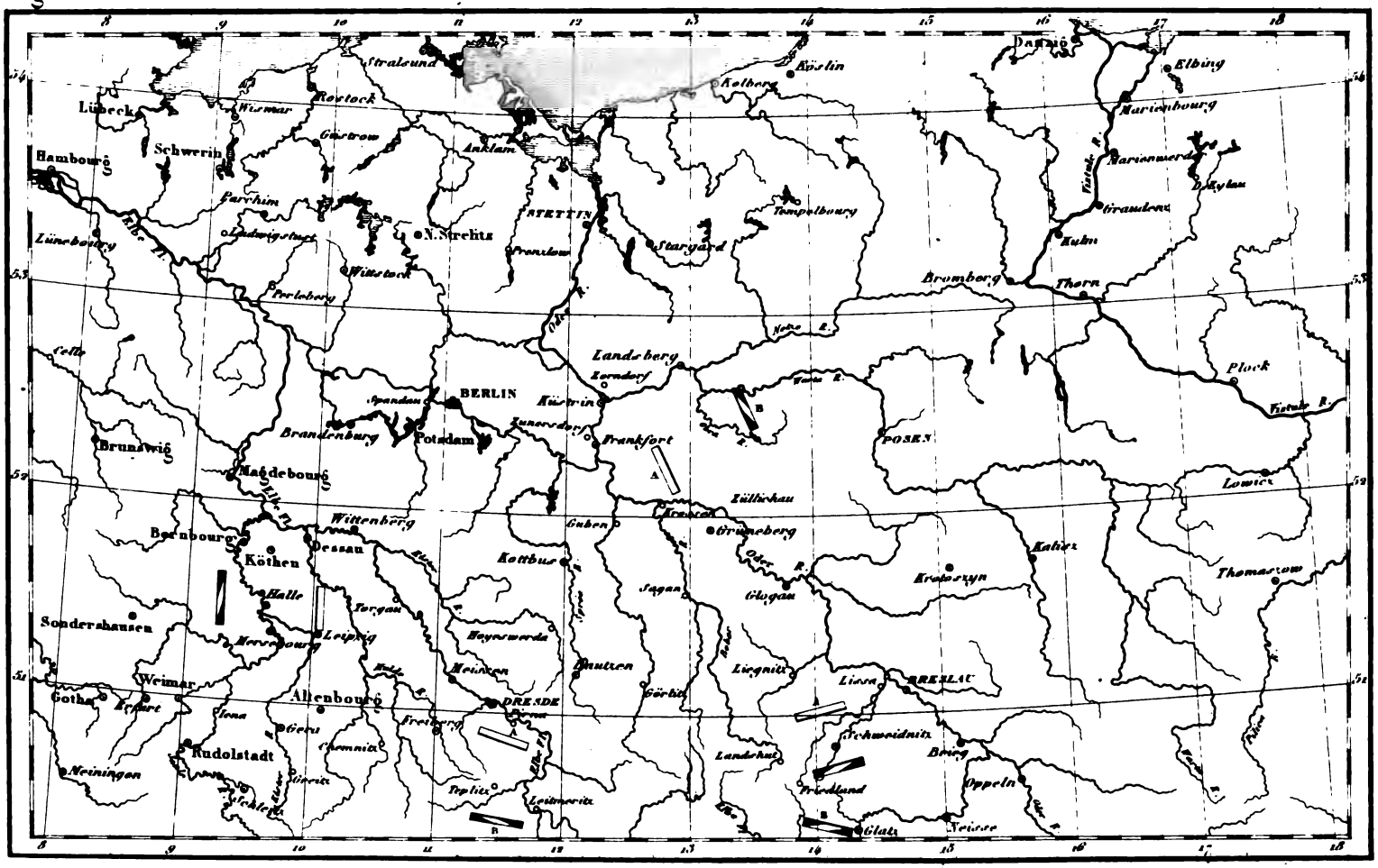

MILITAIRE.

BIBLIOTHÈQU

Gravé par S Jacobs

ILE SAINTE-HÉLÈNE

DRESSÉE

Par Th. Duvotenay, Géog.ue

en butte aux factions qui divisent mon pays

de l'Europe j'ai terminé ma carrière polit

m'asseoir sur les foyers du peu

sur lois que je réclame de votre A.R.

de mes ennemis.

Brouillon, écrit en entier

m'envoya portée de l'île

de l'année mil huit cent

M mattessimo

Gourgaud Gal d'art.

Napoleon

[illegible]

[illegible]

[illegible]

[illegible]

la main de l'Empereur Napoléon, de la Lettre qu'il
[illegible], au Prince Régent d'Angleterre, le quatorze de juillet
[illegible] Ile de Ste hélène 1818

Le Général d'artillerie, Aide de Camp de l'Empereur

Le Baron Gourgaud

BIBLIOTHÈ

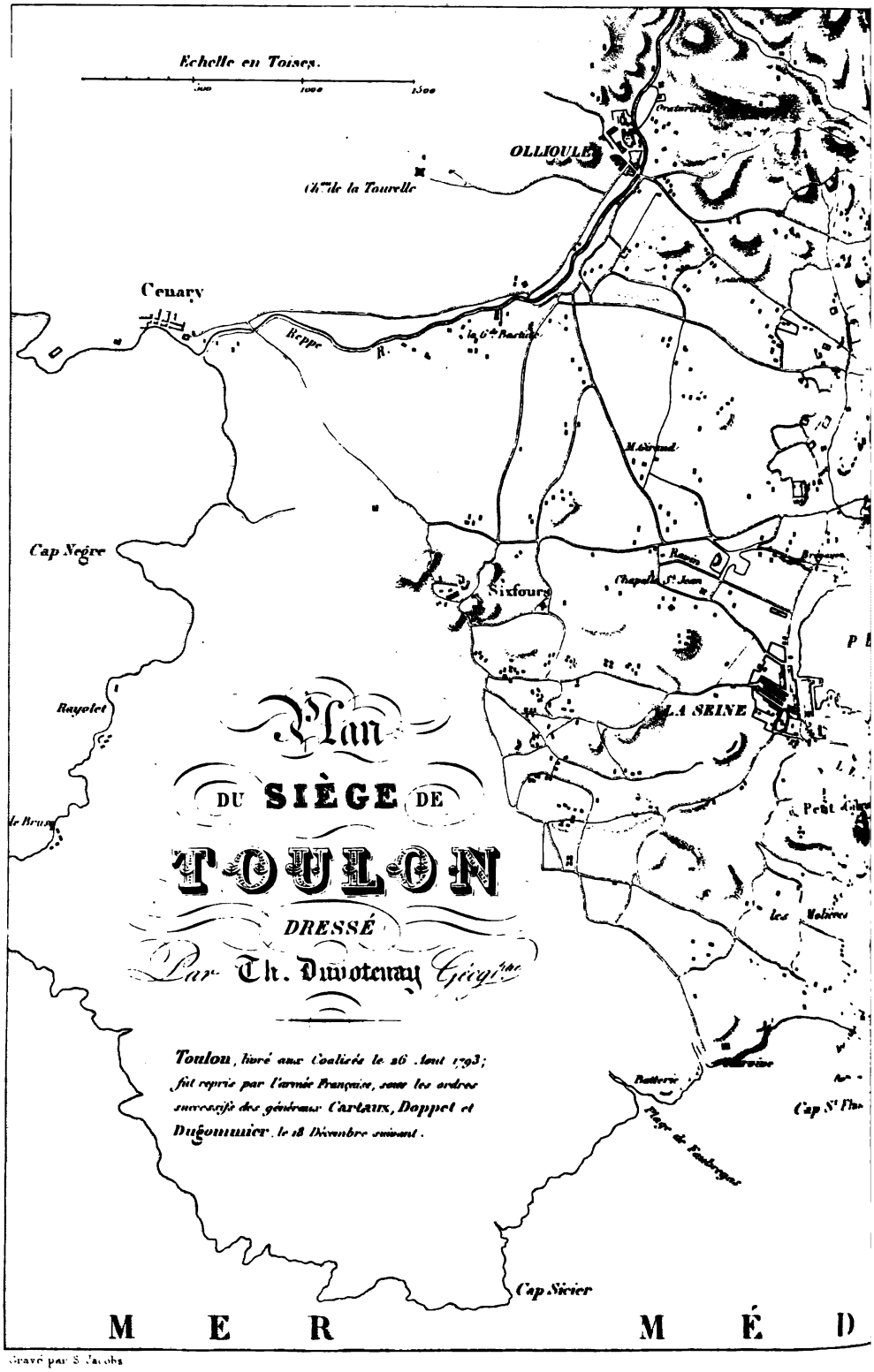

Plan
DU SIÈGE DE
TOULON
DRESSÉ
Par Th. Duvotenay Géogr.ne

Toulon, livré aux Coalisés le 26 Aout 1793; fut repris par l'armée Française, sous les ordres successifs des généraux Cartaux, Doppet et Dugommier, le 18 Décembre suivant.

Gravé par S. Jacobs

Fort des Pomets
Gorge St Antoine
MONT
Vallon des Favières
Ft St Antoine
Redoute St Antoine
Vallon de Valbourdin
Citerne Retranchée
Ft Faron
LA VALETTE
Ft l'Artigue
Ft Ste Catherine
TOULON
Plaine de Brunet
Fort la Malgue
Batterie
Ft St Louis
Grosse Tour
le Billon
Cap Brun
Port Mejan
les Hettes
Malbosquet
Poudrière de Millaud
Castineau
Darcé vieille
Marais de Mansillon
Magasin aux Artifices
Chapelle des Morts
l'Eguillette
Balagnier
GRANDE RADE
Lazareth
la Vieille Batterie
les Frères
St Mandrie
Batterie
Plage du Puy
Plage de la Coudoulière
Plage Cavaine
Marégau
Cap Cepet
ITERRANÉE

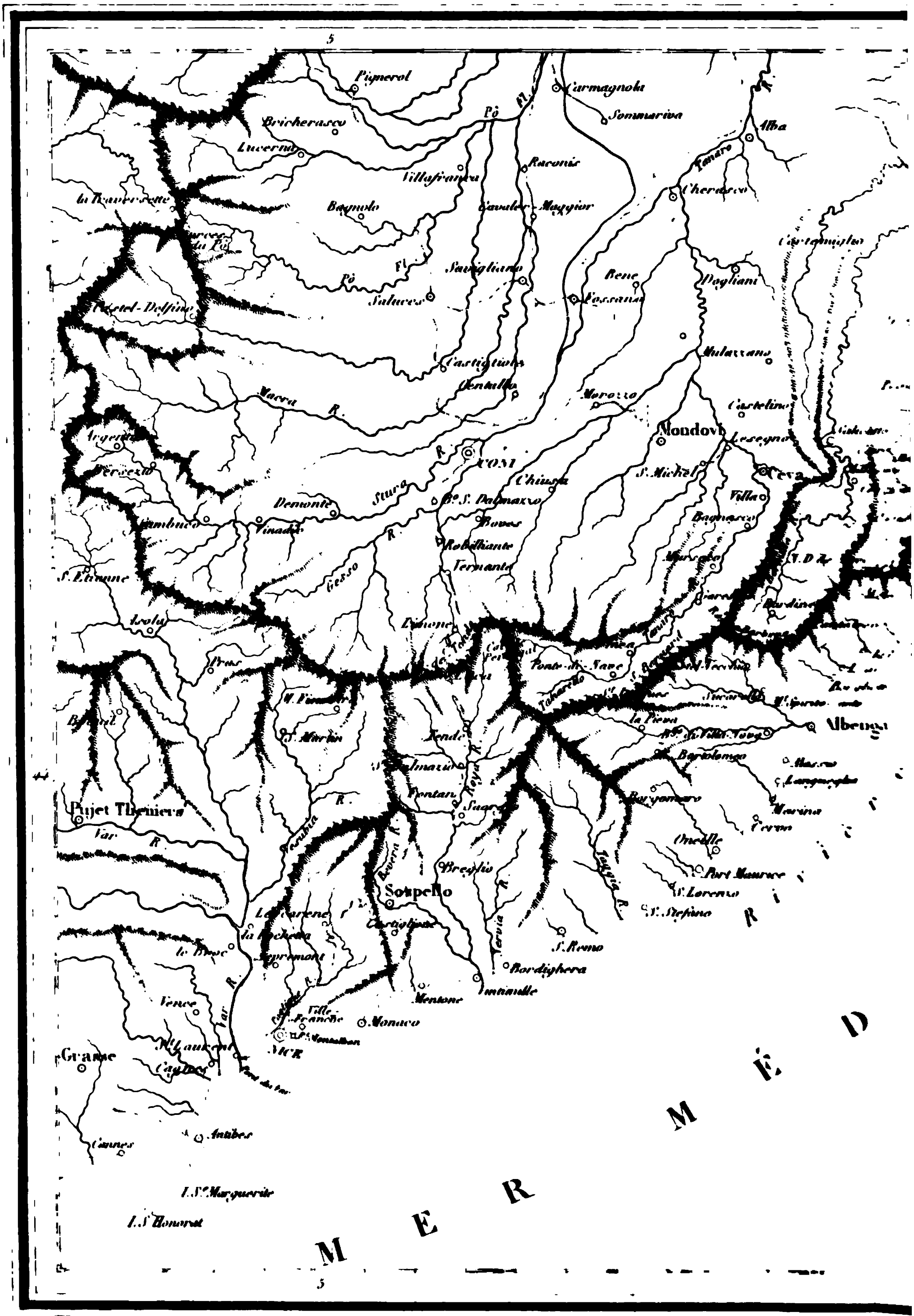
5
Pignerol
Carmagnola
Sommariva
Bricherasco
Pô
Alba
Lucerna
Villafranca
Raconis
Tanaro
Cherasco
Bagnolo
Savigliano
Bene
Dogliani
Saluces
Fossano
Castel-Delfino
Mulazzano
Macra R.
Morozzo
Castelino
Mondovi
Lesegno
Argentera
Vinadio
Demonte
Stura
Chiusa
S. Michel
Ceva
Villa
Boves
Bagnasco
Robilante
Gesso
S. Etienne
Isola
Limone
Ponte di Nave
Puget Theniers
Var R.
Tende
Fontan
Breglio
Sospello
Castiglione
Saorgio
la Pieva
Albenga
Oneglia
Port Maurice
S. Lorenzo
S. Stefano
S. Remo
Bordighera
Mentone
Monaco
Ville Franche
NICE
le Broc
Vence
S. Laurent
Grasse
Antibes
Cannes
I. Sᵗᵉ Marguerite
I. S. Honorat
Marina
Massa
M E R
M É D
R

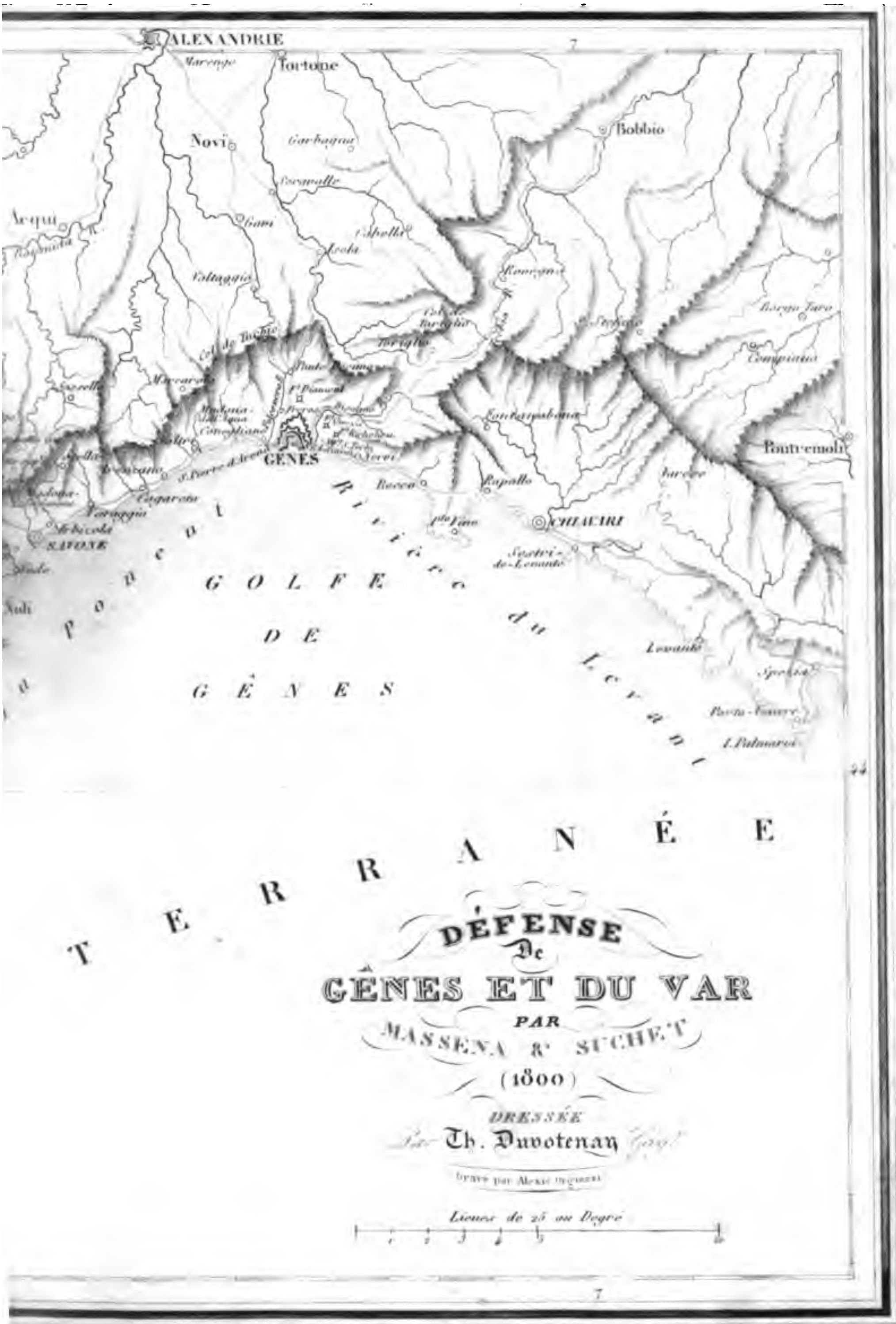
ALEXANDRIE
Marengo
Tortone
Bobbio
Novi
Garbagna
Acqui
Gavi
Voltaggio
Rovegno
Borgo Taro
Compiano
Torriglia
Fontanabona
Pontremoli
GÊNES
Rocca
Rapallo
CHIAVARI
SAVONE
Varaggio
Sestri-de-Levante
Levanto
Spezzia
Porto-Venere
I. Palmaria
GOLFE
DE
GÊNES
Riviera du Levant
TERRANÉE
DÉFENSE
de
GÊNES ET DU VAR
PAR
MASSENA & SUCHET
(1800)
DRESSÉE
Th. Duvotenay
Lieues de 25 au Degré

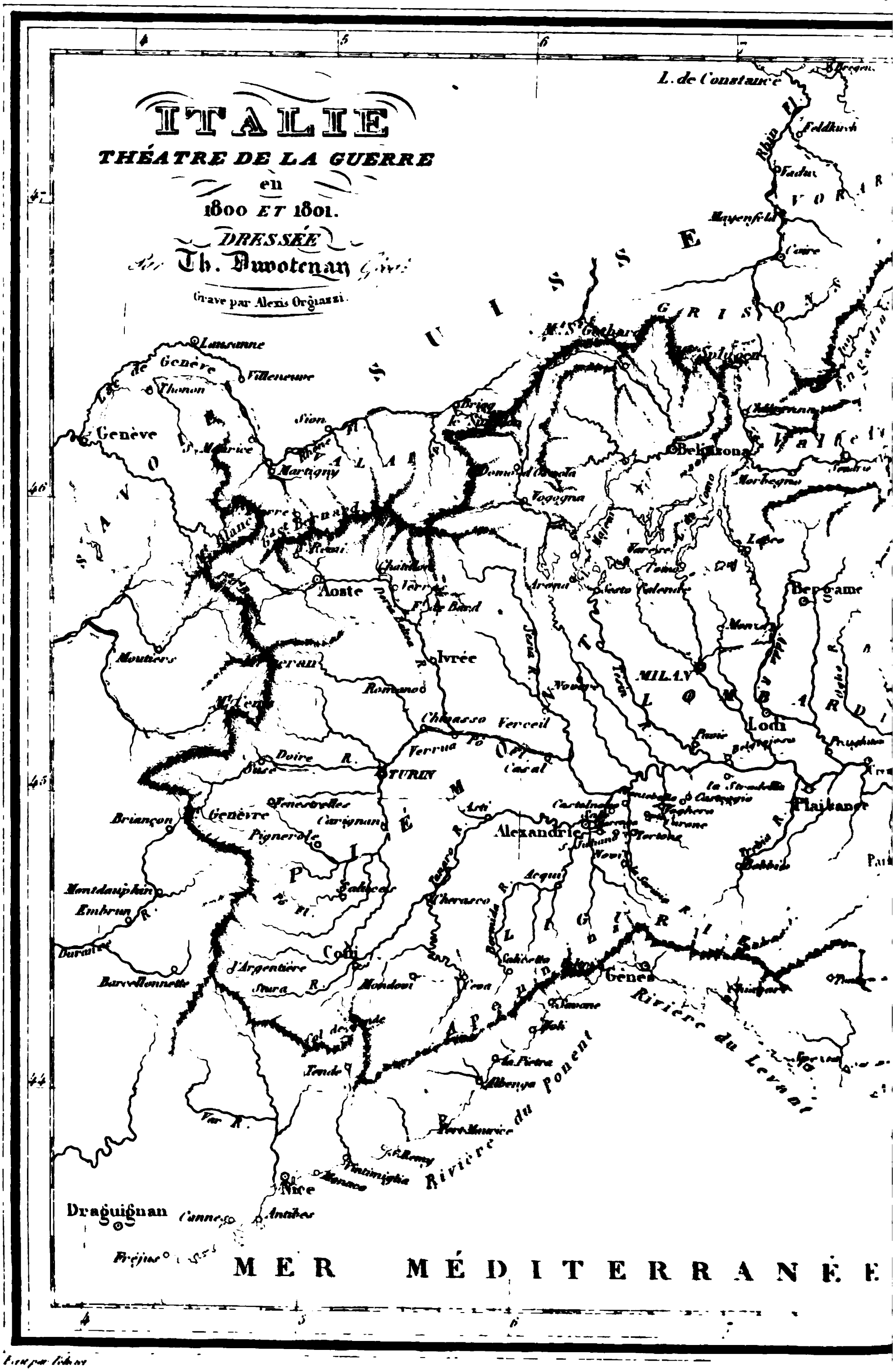
ITALIE
THÉATRE DE LA GUERRE
en
1800 ET 1801.
DRESSÉE
Th. Duvotenay
Gravé par Alexis Orgiazzi.
L. de Constance
Feldkirch
Vaduz
Mayenfeld
Coire
S U I S S E
G R I S O N S
Engadine
Splugen
Belinzona
Morbegno
Lecco
Bergame
Lausanne
Lac de Genève
Villeneuve
Thonon
Genève
Sion
St Maurice
Martigny
V A L A I S
Brieg
Domo d'Ossola
Vogogna
Aoste
Chatillon
Verrez
Ft de Bard
Ivrée
Romano
Chivasso
Verceil
Verrua
Po
Casal
TURIN
Doire R.
Suse
Moutiers
Arona
Sesto Calende
Varese
Como
Monza
MILAN
Novare
Pavie
Lodi
Plaisance
la Stradella
Casteggio
Voghera
Tortone
Alexandrie
Novi
Acqui
Asti
Cherasco
Bobbio
Gênes
Savone
Albenga
Port Maurice
Vintimiglia
Monaco
Nice
Antibes
Cannes
Draguignan
Fréjus
Briançon
Genèvre
Fenestrelles
Carignan
Pignerole
Saluces
Coni
Mondovi
Ceva
Tende
Var R.
Barcellonnette
Montdauphin
Embrun
Durance
Rivière du Ponent
Rivière du Levant
MER MÉDITERRANÉE

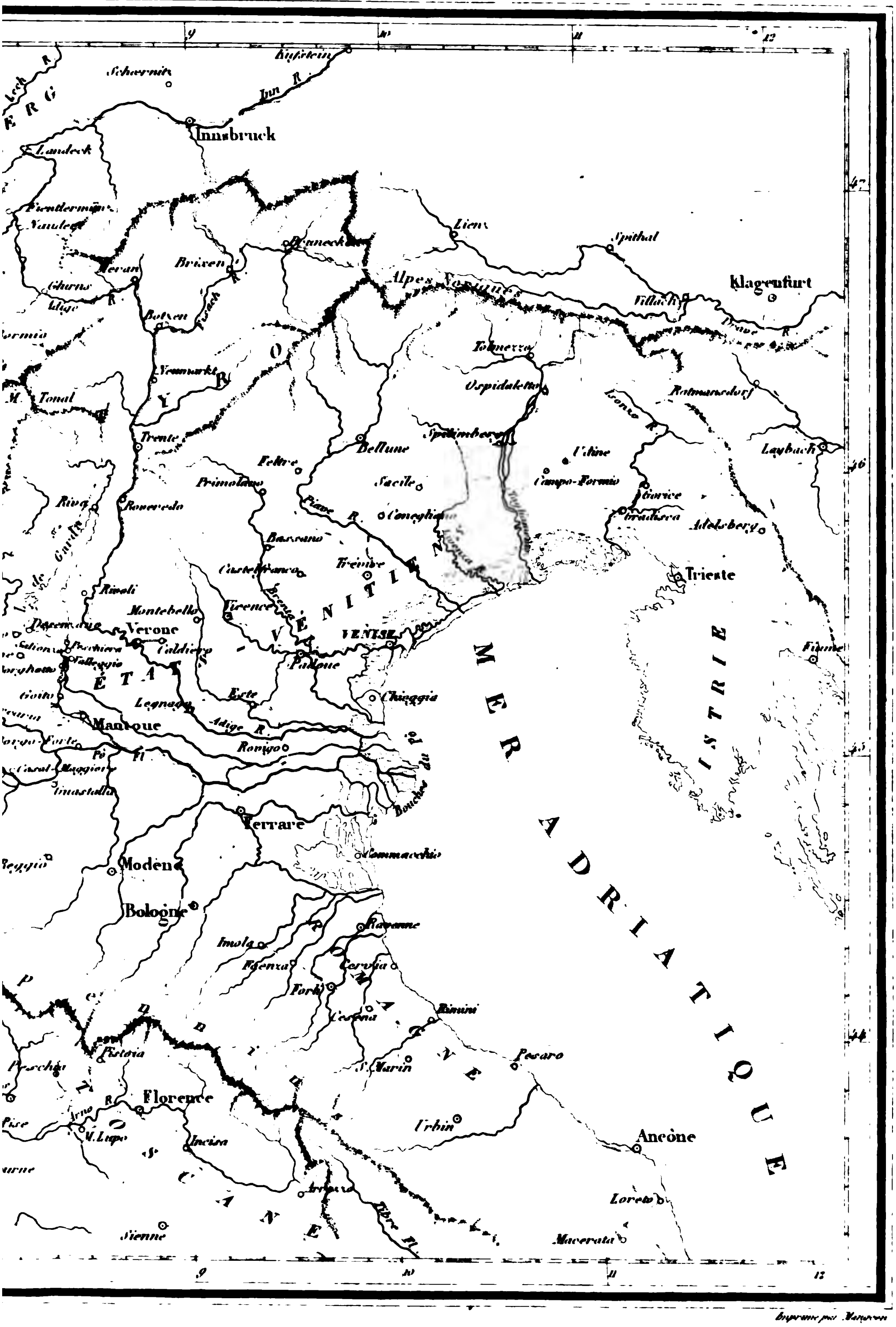
Innsbruck
Kufstein
Inn R.
Brixen
Botzen
Trente
Roveredo
Riva
Rivoli
Verone
Peschiera
Mantoue
Legnago
Adige R.
Rovigo
Padoue
Vicence
Bassano
Castelfranco
Trévise
Feltre
Primolano
Bellune
Sacile
Coneghiano
Piave R.
Spilimberg
Ospidaletto
Tolmezzo
Udine
Campo-Formio
Gorice
Gradisca
Lienz
Spithal
Villach
Klagenfurt
Laybach
Adelsberg
Trieste
Fiume
ISTRIE
VENISE
Chioggia
MER ADRIATIQUE
Ferrare
Modène
Bologne
Imola
Faenza
Forli
Cervia
Ravenne
Cesena
Rimini
S. Marin
Pesaro
Urbin
Ancône
Loreto
Macerata
Florence
Pistoia
Pise
Incisa
Sienne
Arezzo
Tibre Fl.
Alpes Noriques
VÉNITIE
Comacchio
Guastalla
Reggio
Alpes Noriques
Drave R.
Isonzo R.
Imprimé par Mangeon

BIBLIOTHÈQ

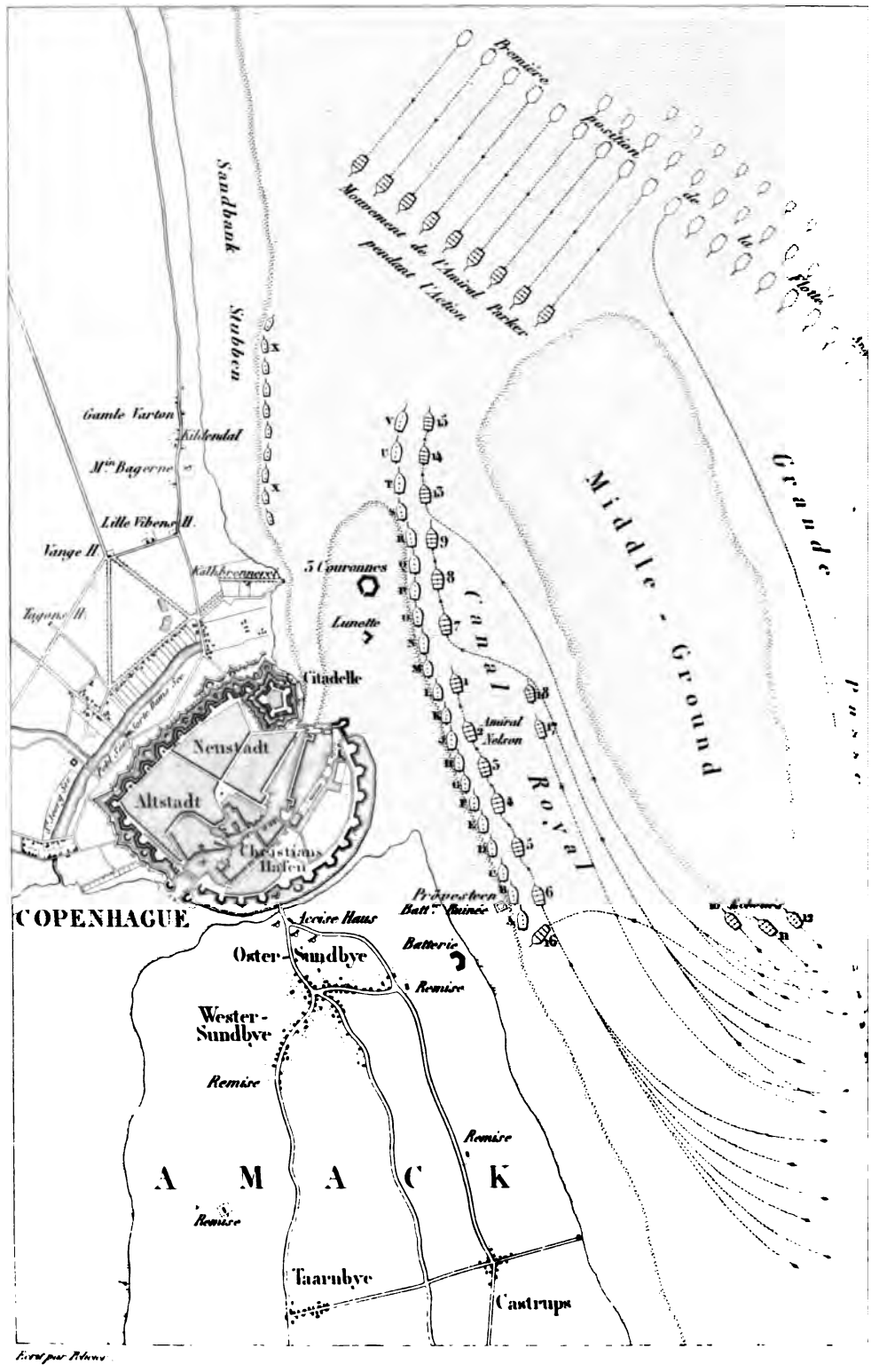
Première
position
de la Flotte
Mouvement de l'Amiral Parker
pendant l'action
Sandbank
Stubben
Gamle Varton
Kildendal
Mtn Bagerne
Lille Vibenshl
Vange H.
Kalkbrenneren
Tagens H.
5 Couronnes
Lunette
Citadelle
Neustadt
Altstadt
Christians Hafen
COPENHAGUE
Middle - Ground
Grande
Canal Royal
Amiral Nelson
Prœvestenen
Batt.e Quinée
Batterie
Accise Haus
Oster-Sundbye
Wester-Sundbye
Remise
A M A C K
Taarnbye
Castrups

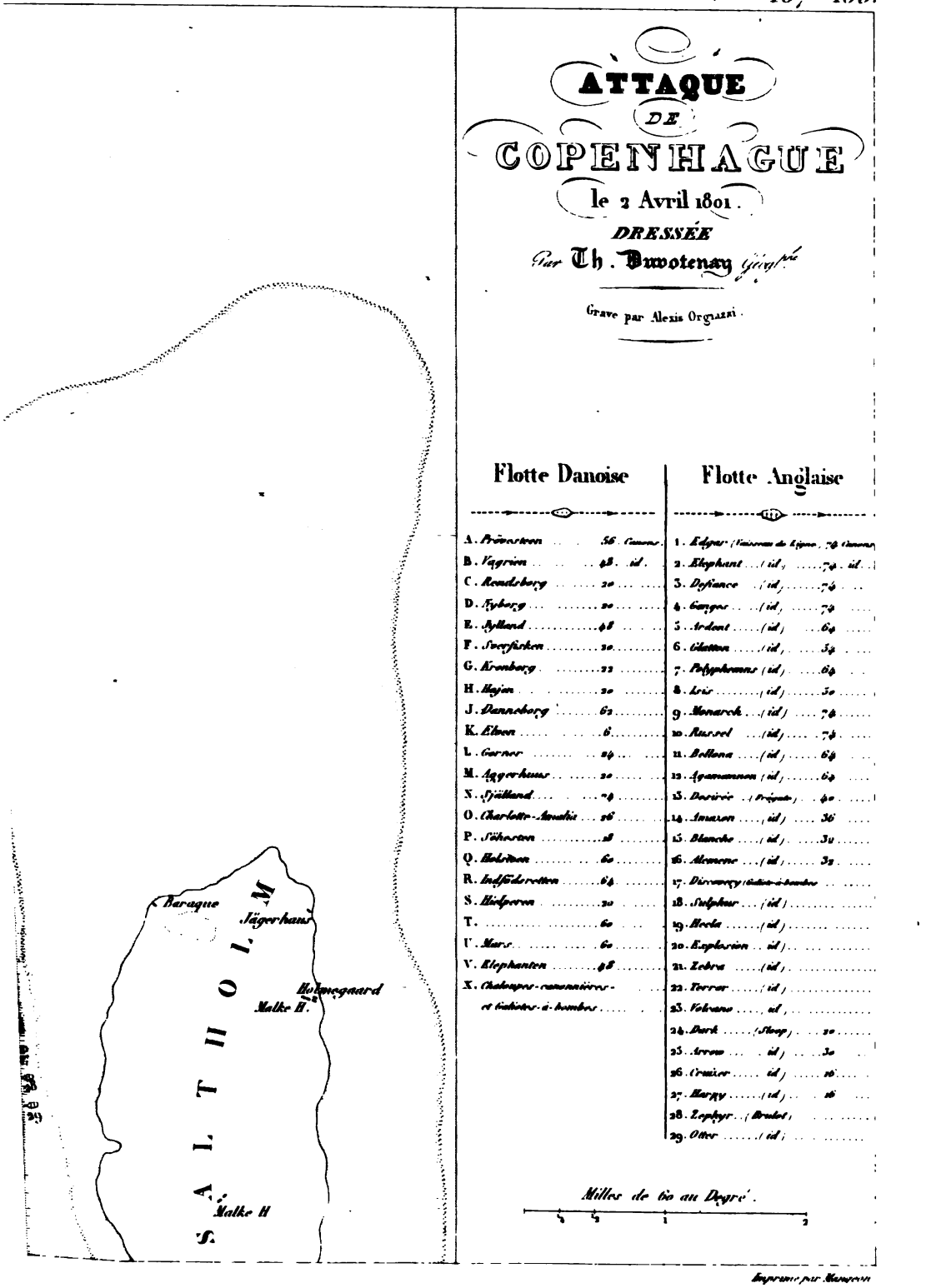

ATTAQUE DE COPENHAGUE

le 2 Avril 1801.

DRESSÉE

Par Th. Duvotenay Géogr.ᵉ

Grave par Alexis Orgiazzi.

Flotte Danoise

A. Prövesteen	56	Canons.
B. Vagrien	48	id.
C. Rendsborg	20	
D. Nyborg	20	
E. Jylland	48	
F. Sverfisken	20	
G. Kronborg	22	
H. Hajen	20	
J. Danneborg	62	
K. Elven	6	
L. Gorner	24	
M. Aggerhuus	20	
N. Själland	74	
O. Charlotte-Amalia	26	
P. Söhesten	18	
Q. Holsteen	60	
R. Indfödsretten	64	
S. Hielperen	20	
T.	60	
U. Mars	60	
V. Elephanten	48	
X. Chaloupes-canonnières- et Galiotes-à-bombes		

Flotte Anglaise

1. Edgar	(Vaisseau de Ligne)	74	Canons
2. Elephant	(id)	74	id.
3. Defiance	(id)	74	
4. Ganges	(id)	74	
5. Ardent	(id)	64	
6. Glatton	(id)	54	
7. Polyphemus	(id)	64	
8. Isis	(id)	50	
9. Monarch	(id)	74	
10. Russel	(id)	74	
11. Bellona	(id)	64	
12. Agamemnon	(id)	64	
13. Desirée	(Frégate)	40	
14. Amazon	(id)	36	
15. Blanche	(id)	32	
16. Alcmene	(id)	32	
17. Discovery	(Galiote-à-bombes)		
18. Sulphur	(id)		
19. Hecla	(id)		
20. Explosion	(id)		
21. Zebra	(id)		
22. Terror	(id)		
23. Volcano	(id)		
24. Dark	(Sloop)	20	
25. Arrow	(id)	30	
26. Cruizer	(id)	16	
27. Harpy	(id)	16	
28. Zephyr	(Brulot)		
29. Otter	(id)		

Milles de 60 au Degré.

¼ ½ 1 2

Imprimé par Mangeon

BIBLIOTHÈQU

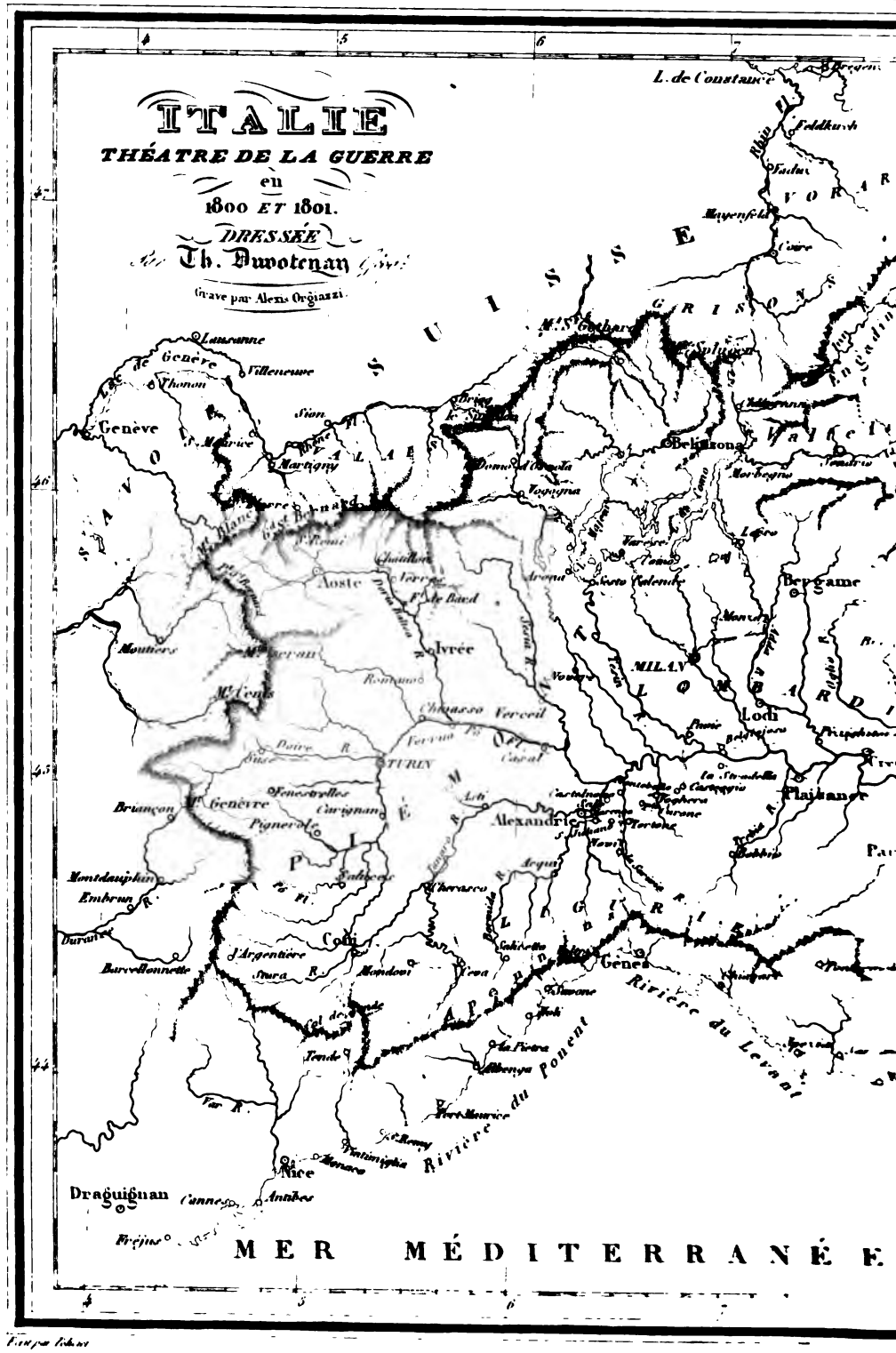

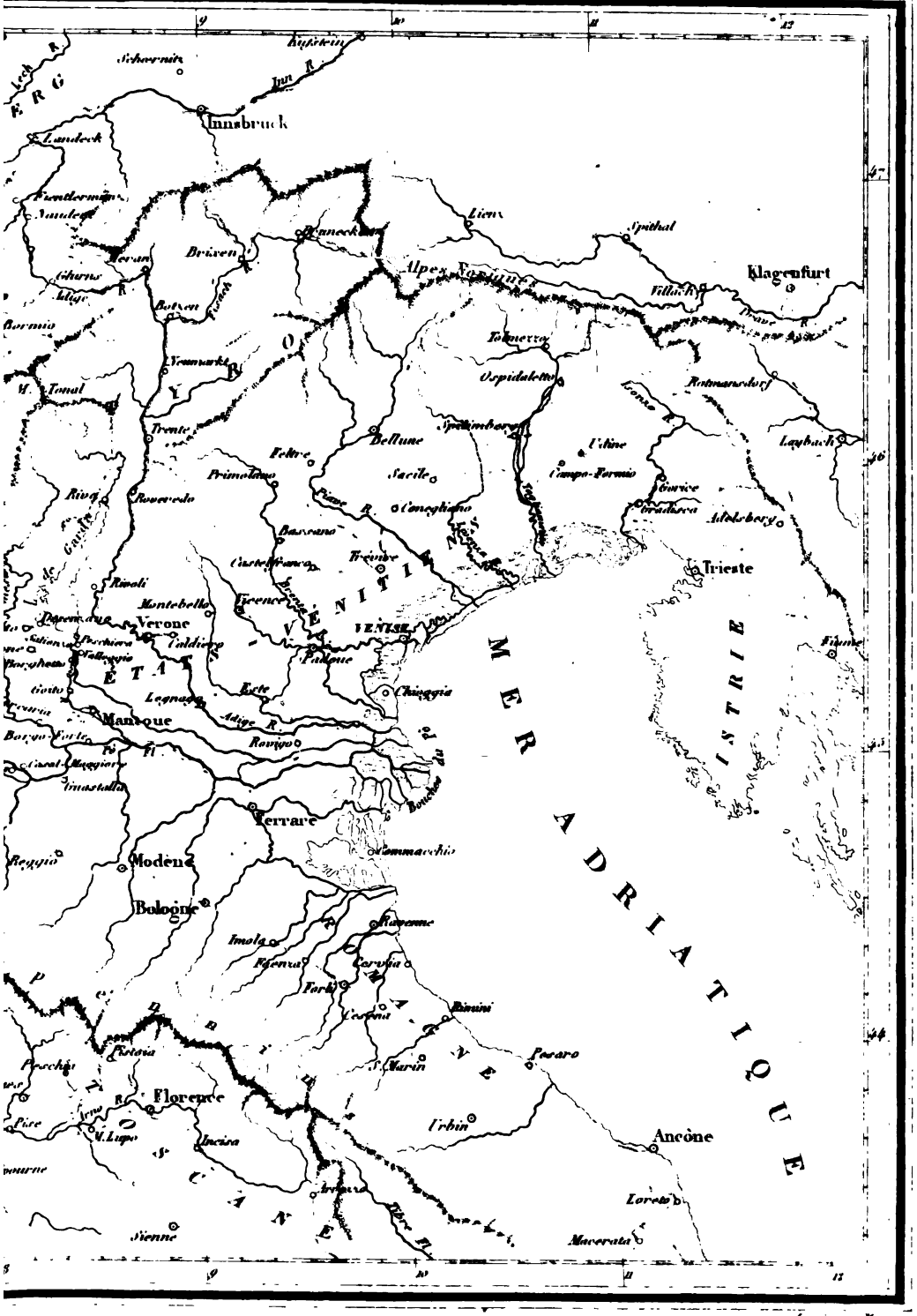
Innsbruck
Landeck
Brixen
Klagenfurt
Villach
Spittal
Lienz
Toblach
Ospidaletto
Belluno
Udine
Laybach
Trente
Feltre
Primolano
Sacile
Campo-Formio
Gorice
Adelsberg
Roveredo
Bassano
Conegliano
Trieste
Rivoli
Montebello
Vicence
Verone
VENISE
Padoue
Fiume
ISTRIE
Chioggia
Legnago
Este
Mantoue
Rovigo
Ferrare
Commachio
Reggio
Modène
Bologne
Imola
Ravenne
Cervia
Forli
Rimini
Pesaro
Florence
Urbin
Ancône
Lorette
Macerata
Sienne
MER ADRIATIQUE
VENITIA
ETA
ROMAGNE
MARCHE
TOSCANE

BIBLIOTHÈ

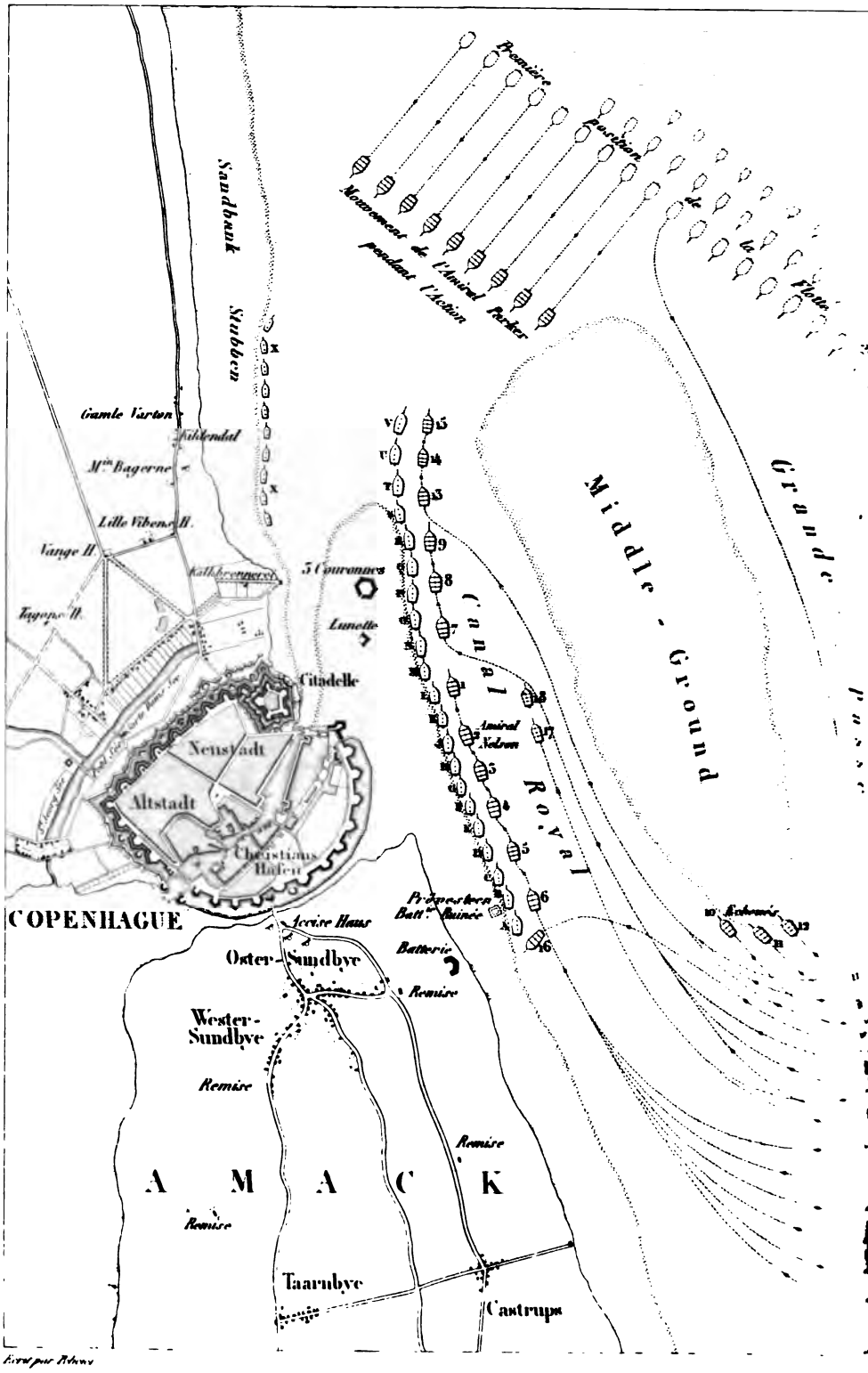
Première
Position
Mouvement de l'Amiral Parker
pendant l'Action
Flotte
Sandbank
Stubben
Gamle Varten
Fiskendal
Mtes Bagerne
Lille Vibenshuus B.
Vange B.
Kalkbrenneren
5 Couronnes
Lunette
Tagnpe B.
Citadelle
Neustadt
Altstadt
Christians Hafen
COPENHAGUE
Middle - Ground
Grande
Canal Royal
Amiral Nelson
Accise Haus
Batterie
Oster-Sundbye
Wester-Sundbye
Remise
A M A C K
Taarnbye
Castrupe

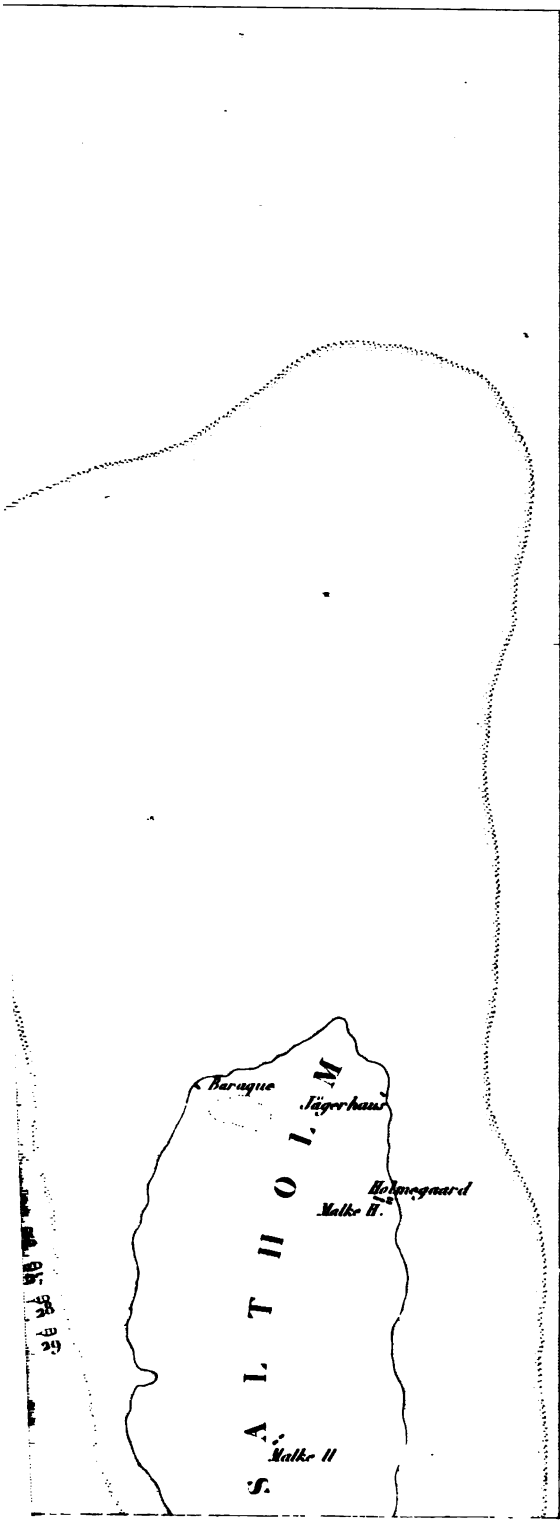

ATTAQUE DE COPENHAGUE

le 2 Avril 1801.

DRESSÉE

Par Th. Duvotenay Géogr.

Gravé par Alexis Orgiazzi.

Flotte Danoise			Flotte Anglaise		
A. Prövesteen	56	Canons	1. Edgar (Vaisseau de Ligne)	74	Canons
B. Vagrien	48	id	2. Elephant (id)	74	id
C. Rendsborg	20		3. Defiance (id)	74	
D. Nyborg	20		4. Ganges (id)	74	
E. Sylland	48		5. Ardent (id)	64	
F. Sverfisken	20		6. Glatton (id)	54	
G. Kronborg	22		7. Polyphemus (id)	64	
H. Hajen	20		8. Isis (id)	50	
J. Danneborg	62		9. Monarch (id)	74	
K. Elven	6		10. Russel (id)	74	
L. Gerner	24		11. Bellona (id)	64	
M. Aggerhuus	20		12. Agamemnon (id)	64	
N. Själland	74		13. Desirée (Frégate)	40	
O. Charlotte-Amalia	26		14. Amazon (id)	36	
P. Söhesten	18		15. Blanche (id)	32	
Q. Holsteen	60		16. Alcmene (id)	32	
R. Indfödsretten	64		17. Discovery (Galiote-à-bombes)		
S. Hielperen	20		18. Sulphur (id)		
T.	60		19. Hecla (id)		
U. Mars	60		20. Explosion (id)		
V. Elephanten	48		21. Zebra (id)		
X. Chaloupes-canonnières et Galiotes-à-bombes			22. Terror (id)		
			23. Volcano (id)		
			24. Dark (Sloop)	20	
			25. Arrow (id)	30	
			26. Cruizer (id)	16	
			27. Harpy (id)	16	
			28. Zephyr (Brulot)		
			29. Otter (id)		

Milles de 60 au Degré.

¼ ½ 1 2

Imprimé par Mangeon

BIBLIOTHÈQ

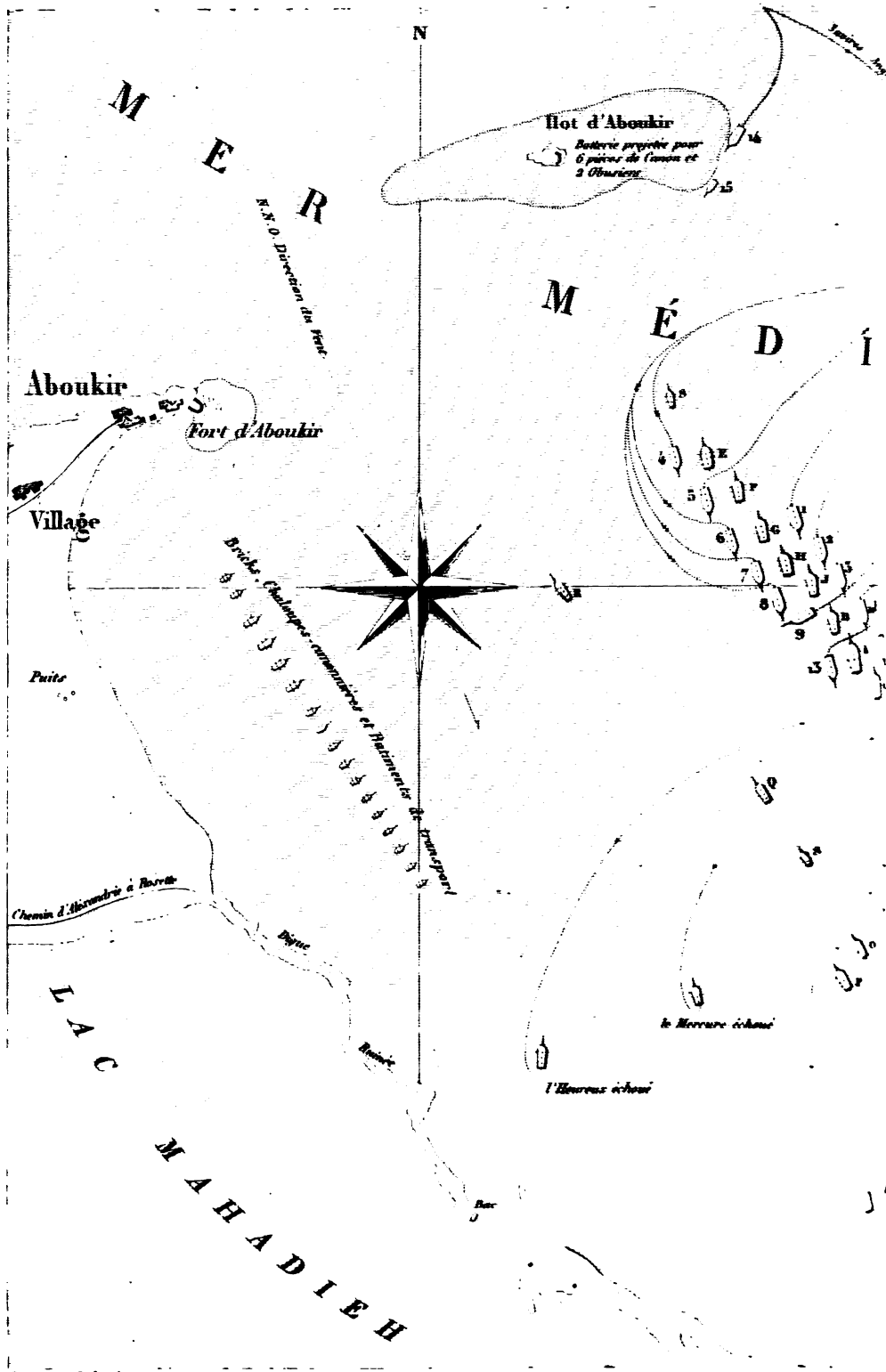

Grave par S Jacobs

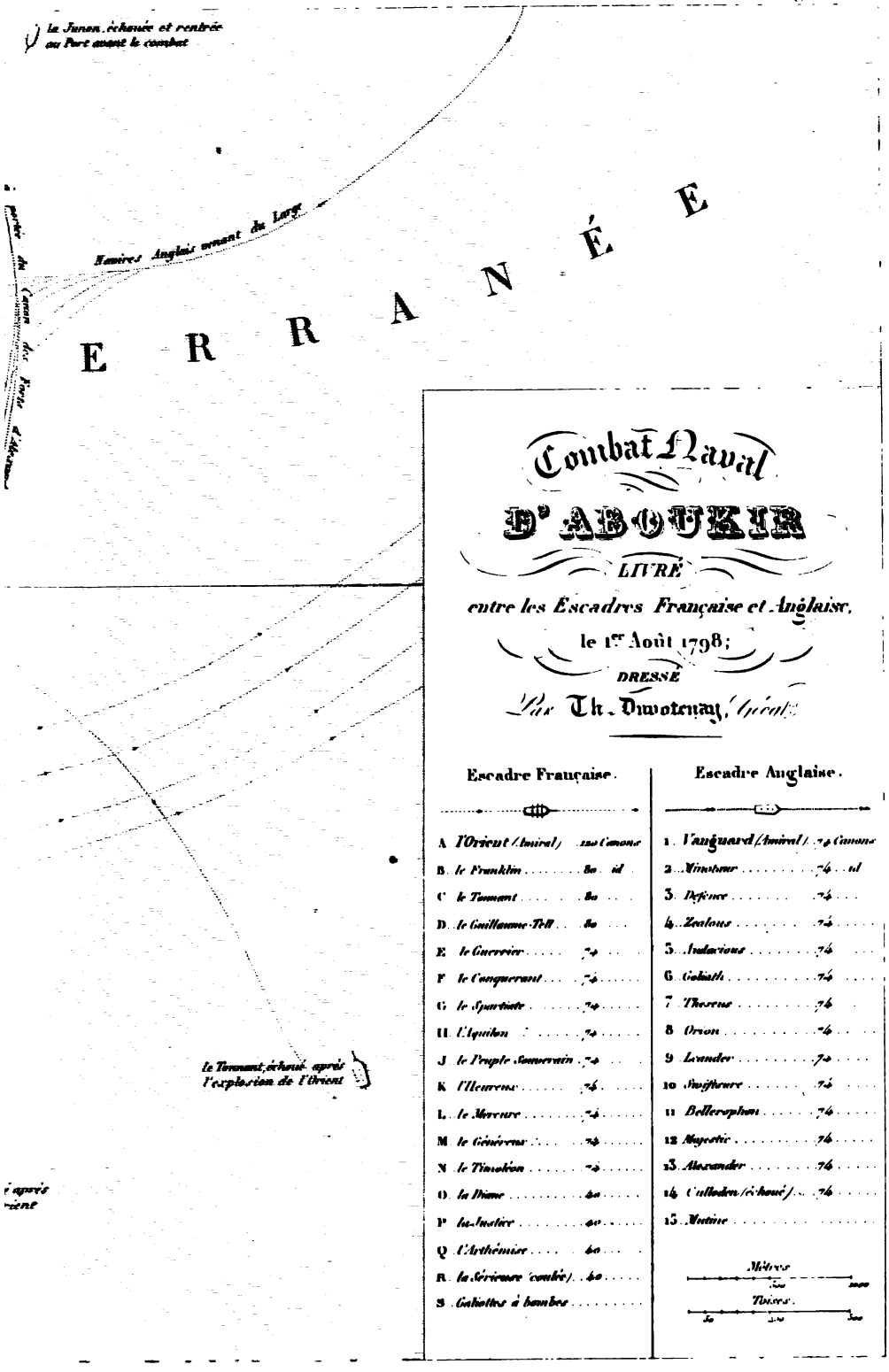

Combat Naval D'ABOUKIR

LIVRÉ

entre les Escadres Française et Anglaise,

le 1er Août 1798;

DRESSÉ

Par Th. Duvotenay, Ingénieur.

Escadre Française.		Escadre Anglaise.	
A *l'Orient (Amiral)*	120 Canons	1 *Vanguard (Amiral)*	74 Canons
B *le Franklin*	80 id	2 *Minotaur*	74 id
C *le Tonnant*	80	3 *Defence*	74
D *le Guillaume-Tell*	80	4 *Zealous*	74
E *le Guerrier*	74	5 *Audacious*	74
F *le Conquerant*	74	6 *Goliath*	74
G *le Spartiate*	74	7 *Theseus*	74
H *l'Aquilon*	74	8 *Orion*	74
J *le Peuple Souverain*	74	9 *Leander*	74
K *l'Heureux*	74	10 *Swiftsure*	74
L *le Mercure*	74	11 *Bellerophon*	74
M *le Généreux*	74	12 *Majestic*	74
N *le Timoléon*	74	13 *Alexander*	74
O *la Diane*	40	14 *Culloden (échoué)*	74
P *la Justice*	40	15 *Mutine*	
Q *l'Arthémise*	40		
R *la Sérieuse (coulée)*	40		
S *Galiottes à bombes*			

Mètres

Toises



..... paisible spectateur du
combat!

Le Contre amiral Villeneuve a dit
pour sa justification, qu'il attendoit
le signal de l'amiral: on assure
que cet ordre lui fut donné [illegible]
que la fumée empêcha le signal
être vu. mais faut il donc des ordres
pour prendre part au Combat et
courir ses Camarades? d'ailleurs l'ériat
[illegible] santé à onze heures du soir. depuis
moment, jusqu'à deux heures après
Di Villeneuve Commandoit
l'armée. il ne manquoit pas
expérience de la mer, mais il
manqua de résolution et de vigueur

BIBLIOTHÈQ

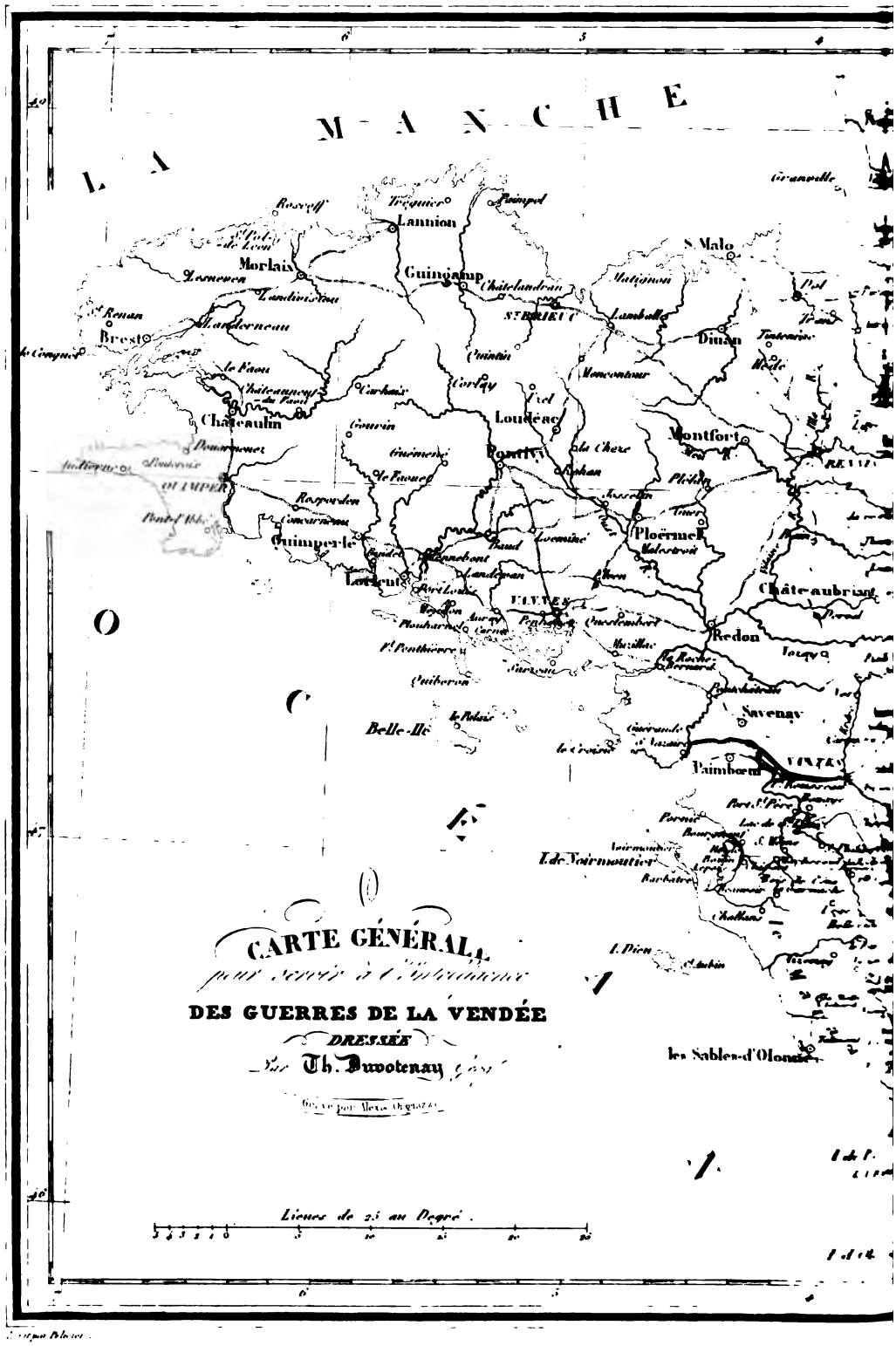

CARTE GÉNÉRALE
pour servir à l'intelligence
DES GUERRES DE LA VENDÉE
DRESSÉE
par Th. Duvotenay

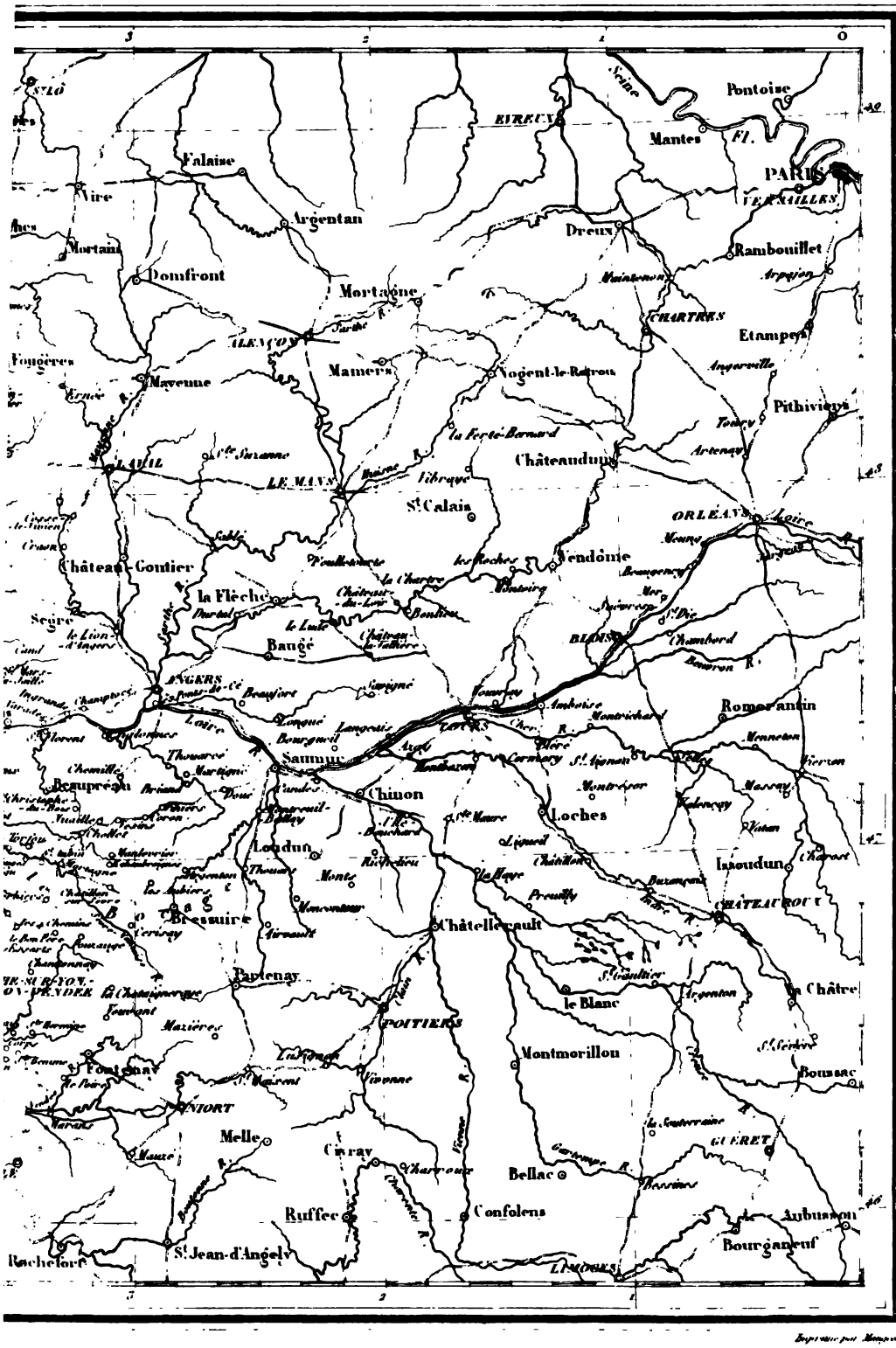
Pontoise
Mantes
PARIS
VERSAILLES
Falaise
Vire
Argentan
Dreux
Rambouillet
Mortain
Domfront
Mortagne
CHARTRES
Etampes
ALENÇON
Fougères
Mayenne
Mamers
Nogent-le-Rotrou
Pithiviers
LAVAL
LE MANS
la Ferté-Bernard
Châteaudun
St Calais
ORLÉANS
Loire
Château-Gontier
Vendôme
la Flèche
Segré
Baugé
BLOIS
Romorantin
ANGERS
Saumur
Amboise
Chinon
Loches
Beaupréau
Loudun
Bressuire
Châtellerault
Issoudun
CHÂTEAUROUX
Parthenay
le Blanc
la Châtre
POITIERS
Montmorillon
Fontenay
NIORT
Melle
Civray
Bellac
GUÉRET
Ruffec
Confolens
Aubusson
Bourganeuf
St Jean-d'Angely
Rochefort

BIBLIOTHÈQU

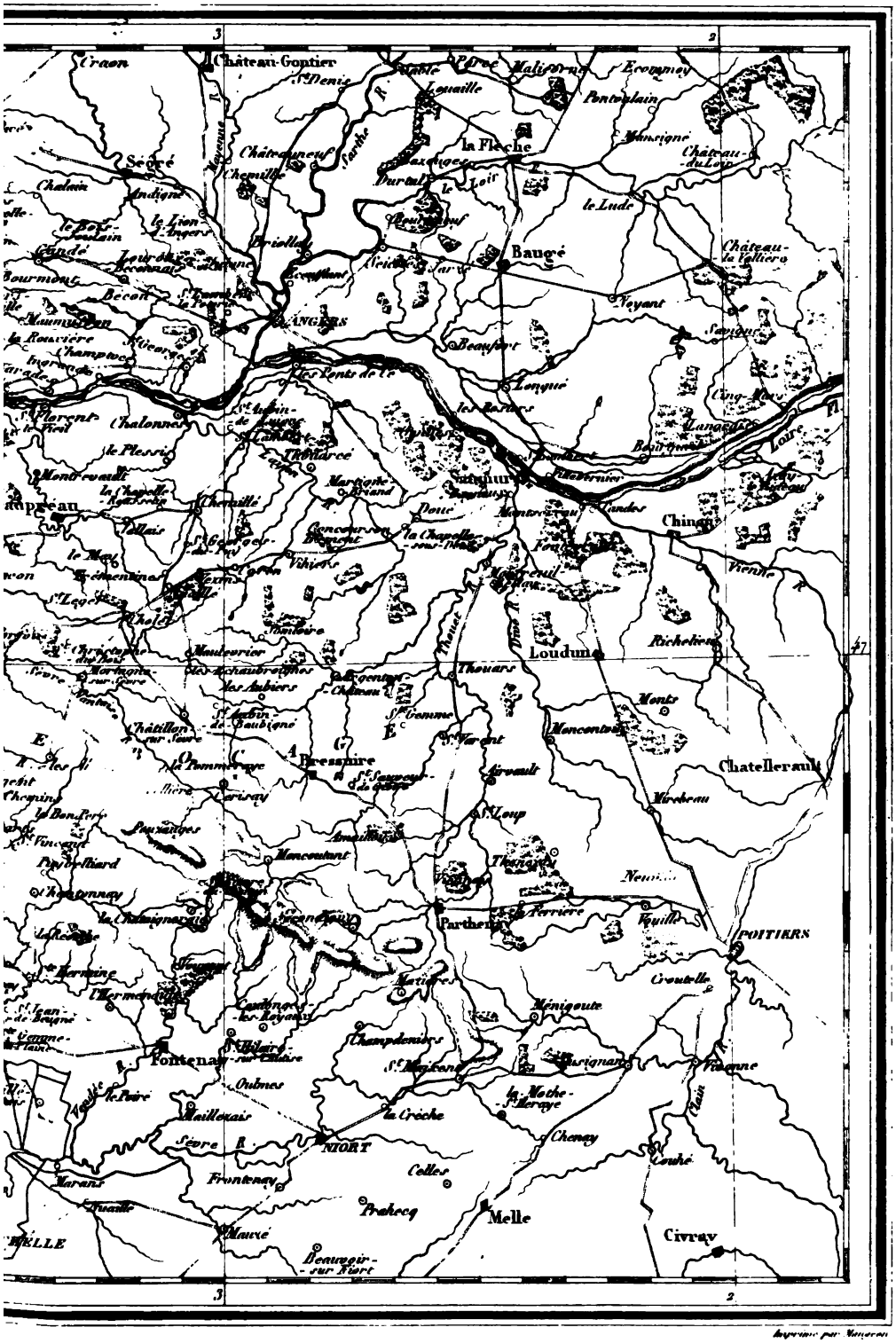

Imprimé par Vincent

BIBLIOTHÈ

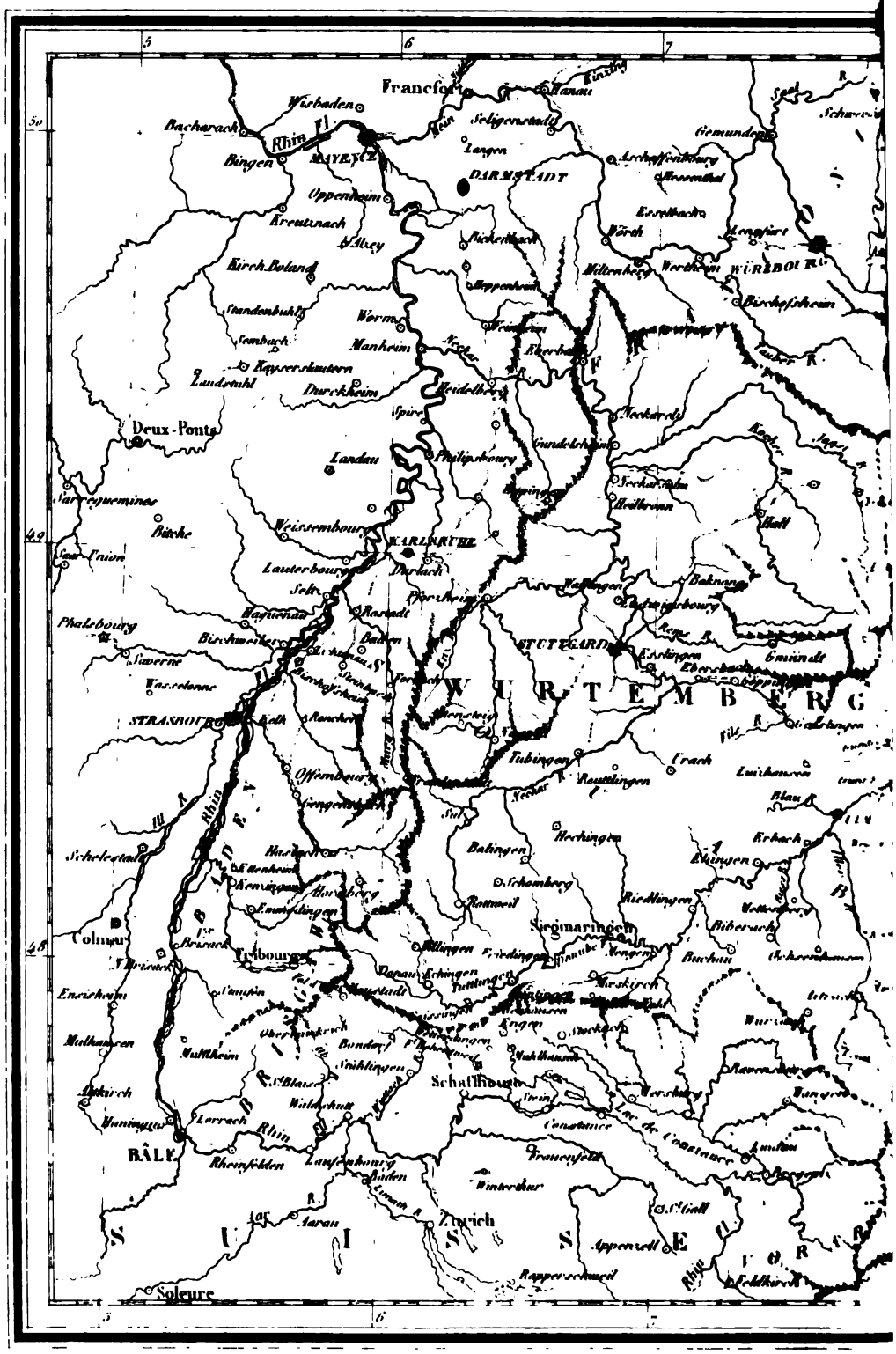

Ecrit par Pibrac

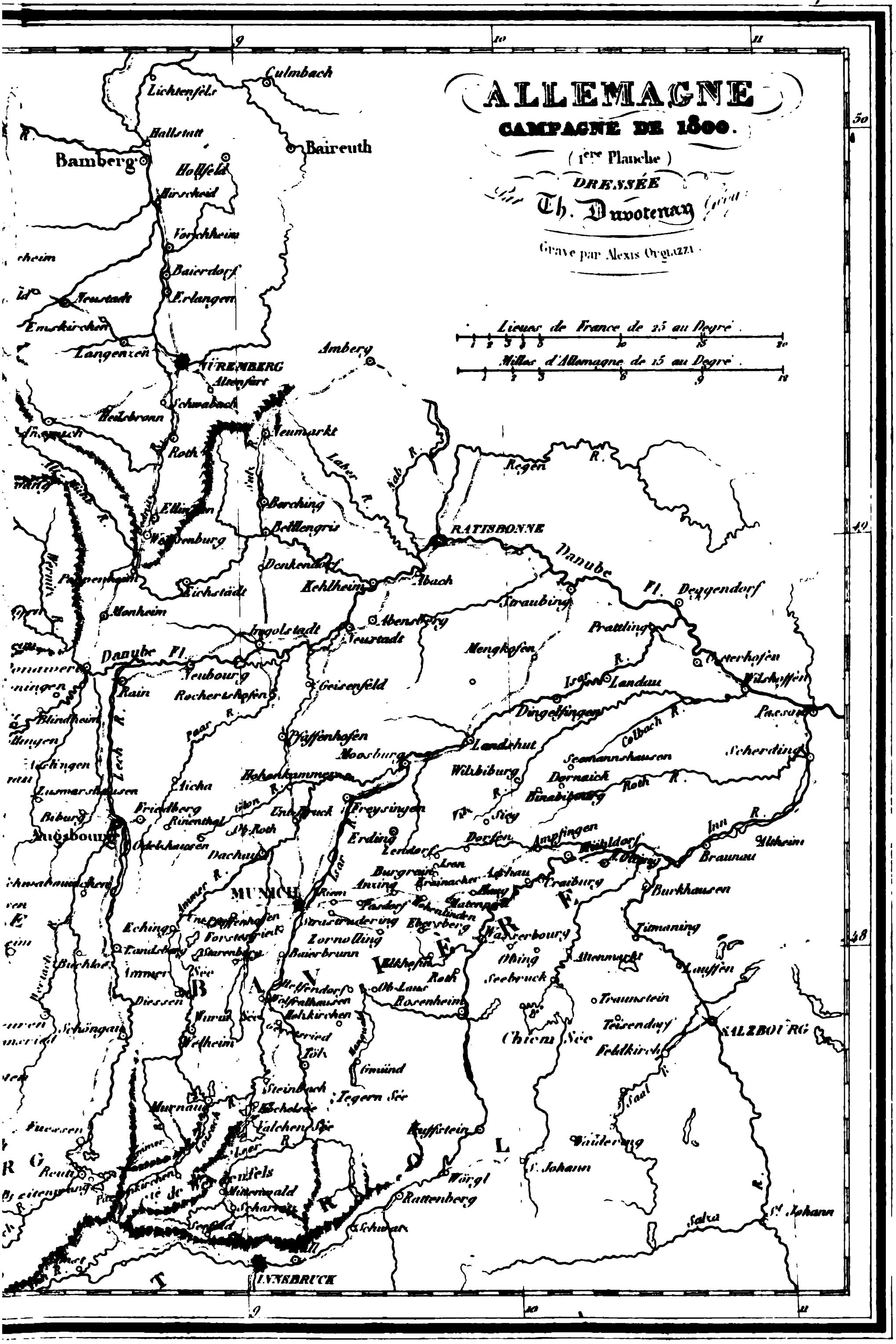
ALLEMAGNE
CAMPAGNE DE 1800.
(1ère Planche)
DRESSÉE
Th. Duvotenay
Gravé par Alexis Orgiazzi
Lieues de France de 25 au Degré.
Milles d'Allemagne de 15 au Degré.
Culmbach
Lichtenfels
Baireuth
Bamberg
Hollfeld
Vorchheim
Baierdorf
Erlangen
Neustadt
Langenzen
NUREMBERG
Amberg
Schwabach
Heilsbronn
Neumarkt
Roth
Regen
Laber R.
Nab R.
Berching
Ellingen
Weissenburg
Beilengris
RATISBONNE
Danube
Pappenheim
Eichstädt
Denkendorf
Kehlheim
Abach
Straubing
Deggendorf
Monheim
Ingolstadt
Abensberg
Neustadt
Prattling
Danube Fl.
Neubourg
Rain
Rochertshofen
Geisenfeld
Mengkofen
Osterhofen
Landau
Wilshoffen
Passau
Dingelfingen
Pfaffenhofen
Landshut
Moosburg
Scherding
Wilsbiburg
Dornaick
Lech R.
Aicha
Friedberg
Augsbourg
Freysingen
Erding
Dachau
MUNICH
Ampfingen
Mühldorf
Braunau
Burkhausen
Craiburg
Wasserbourg
Tittmaning
Lauffen
SALZBOURG
Rosenheim
Chiem See
Traunstein
Teisendorf
Feldkirch
Tegern See
Kuffstein
Wörgl
Rattenberg
Schwatz
INNSBRUCK
Murnau
Walchen See
Mittenwald
Scharnitz
Seefeld
Reutti
Schongau
Weilheim
Diessen
Landsberg
Buchloe
Tölz
St. Johann
Salza
9
10
11
50
49
48

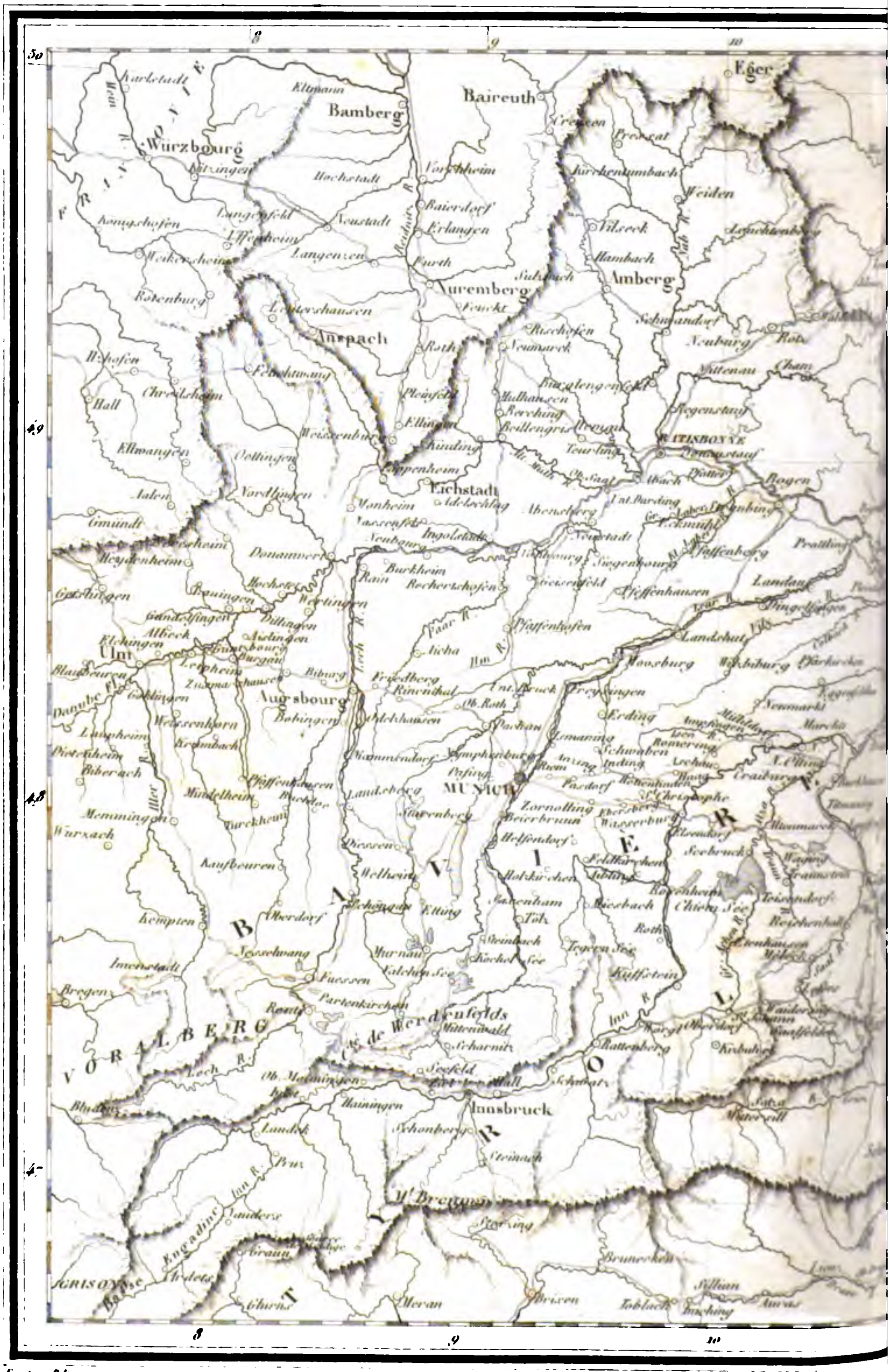

Eger
Baireuth
Bamberg
Würzbourg
Nuremberg
Anspach
Amberg
Weiden
Ratisbonne
Eichstadt
Ingolstadt
Donauwert
Augsbourg
Ulm
Munich
Landshut
Memmingen
Kempten
Kaufbeuren
Fuessen
Innsbruck
Brixen
Meran
Bregenz
B A V I È R E
V O R A L B E R G
Grisons
Engadine
Danube Fl.
Lech R.
Iller R.
Inn R.
Isar R.
Landau
Straubing
Neubourg
Neustadt
Erlangen
Furth
Forchheim
Dillingen
Freysingen
Erding
Rosenheim
Chiem See
Kuffstein
Rattenberg
Schwatz
Hall
Landeck
Imst
Partenkirchen
Mittenwald
Scharnitz
Seefeld
Steinach
Brunecken
Sillian
Toblach
Glurns
Bludenz
Biberach
Laupheim
Mindelheim
Landsberg
Freising
Pfaffenhofen
Ellwangen
Aalen
Gmünd
Heydenheim
Dinkelsbühl
Rotenburg
Hall
Nordlingen
Oettingen
Weissenburg
Pappenheim
Roth
Schwabach
Neumarck
Kitzingen
Karlstadt
Mein R.

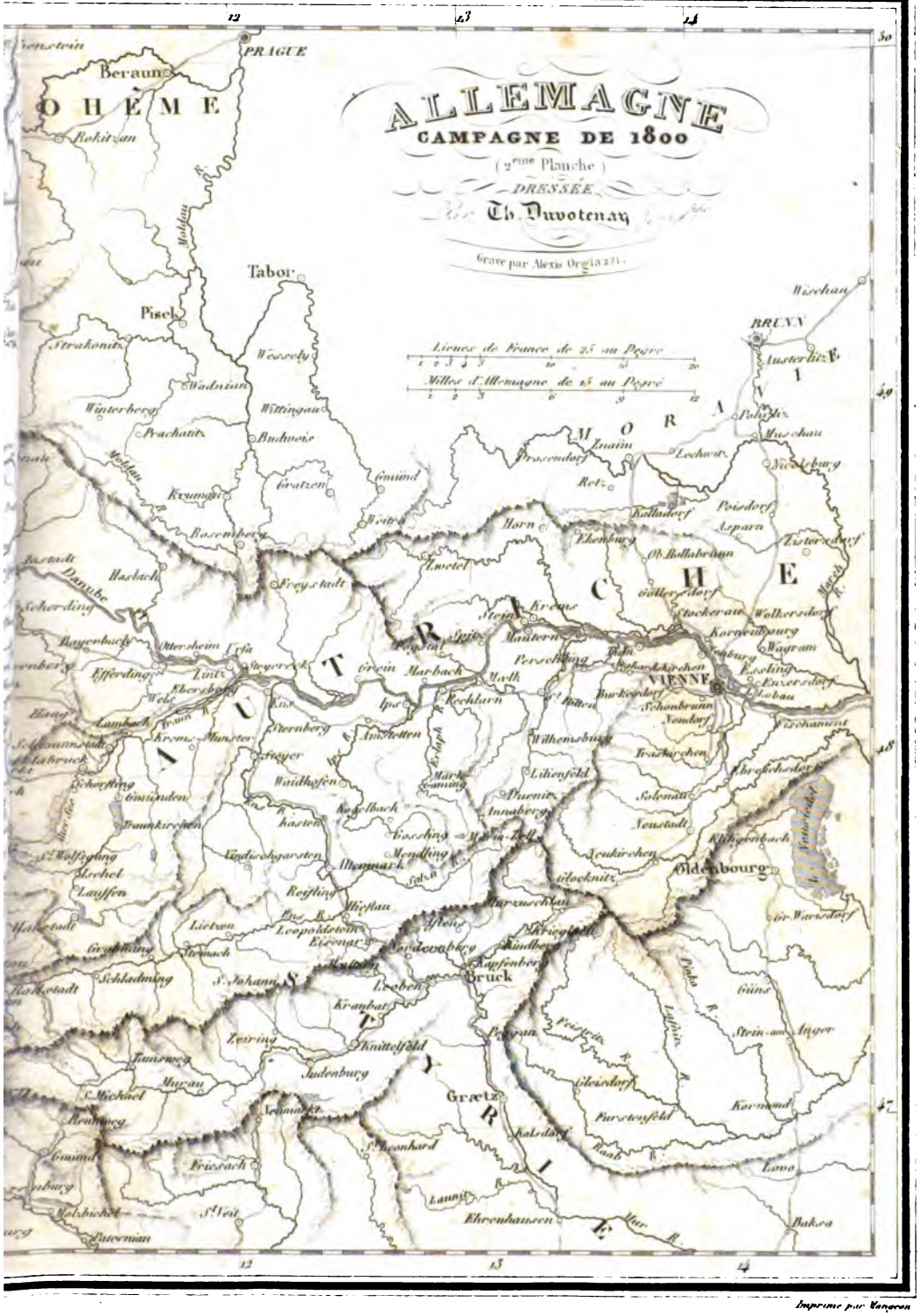

Imprimé par Langeron

BIBLIOTE

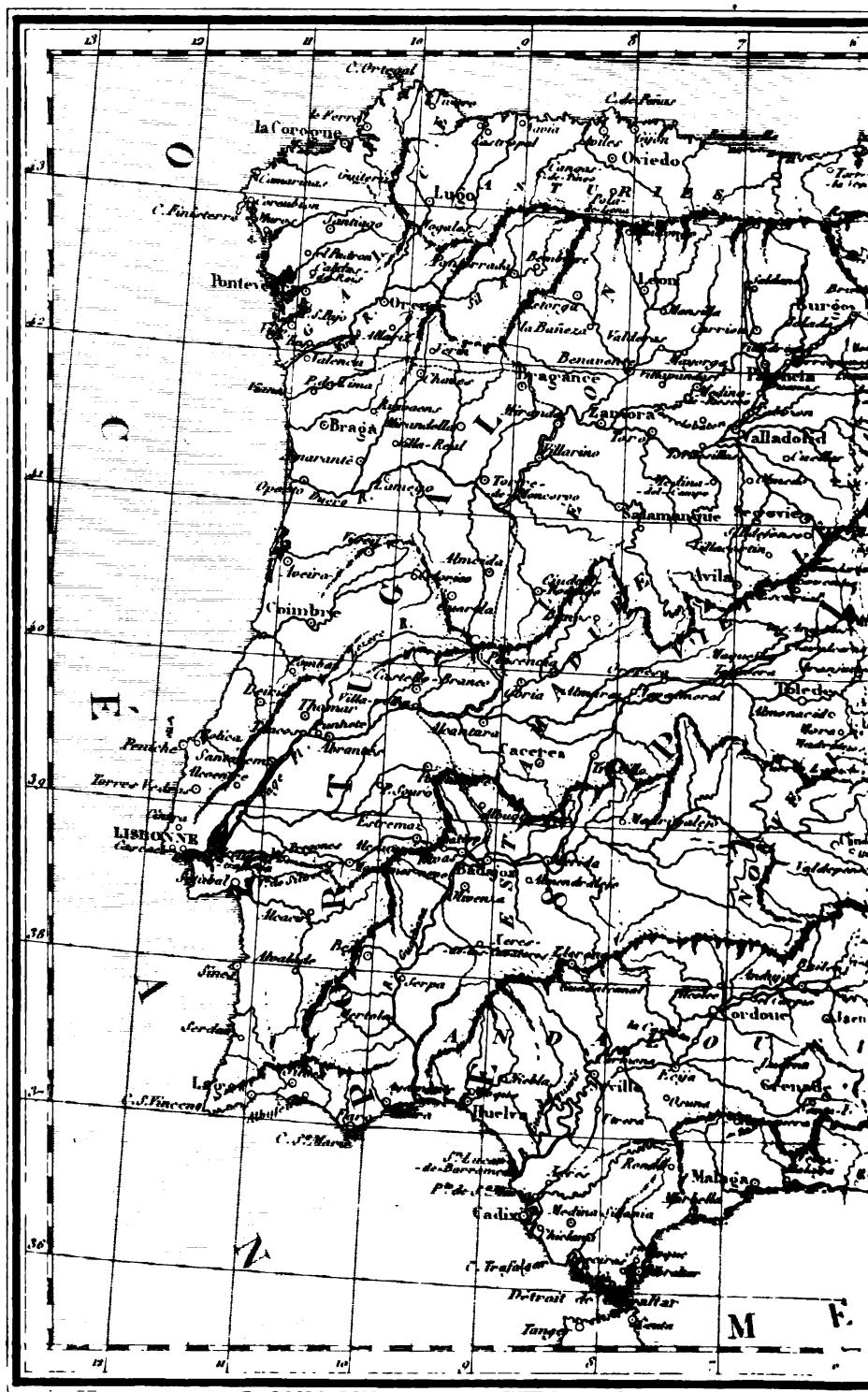

Levé par Delcros.

Imprimé par Mangeon

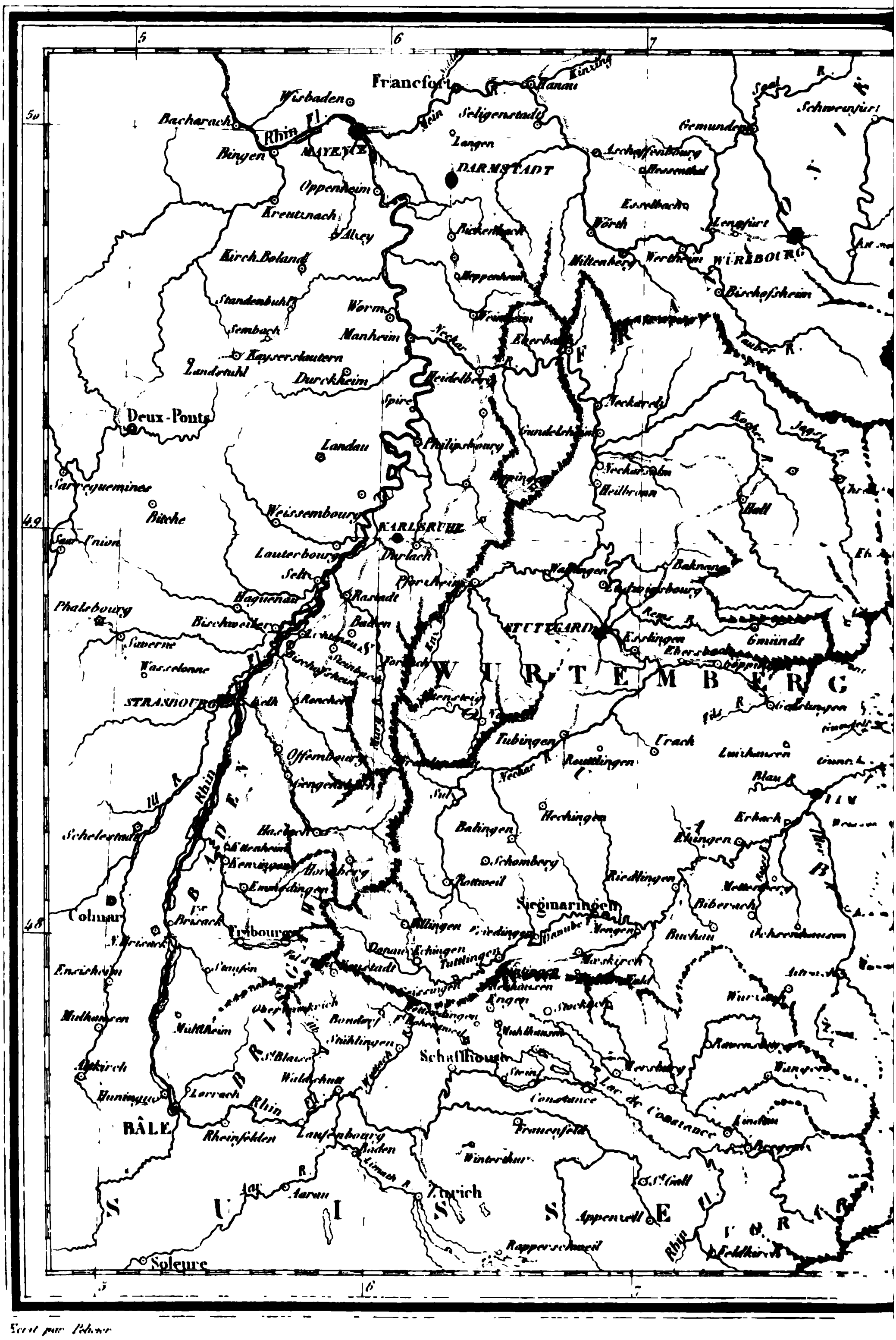

Gravé par Pelicier

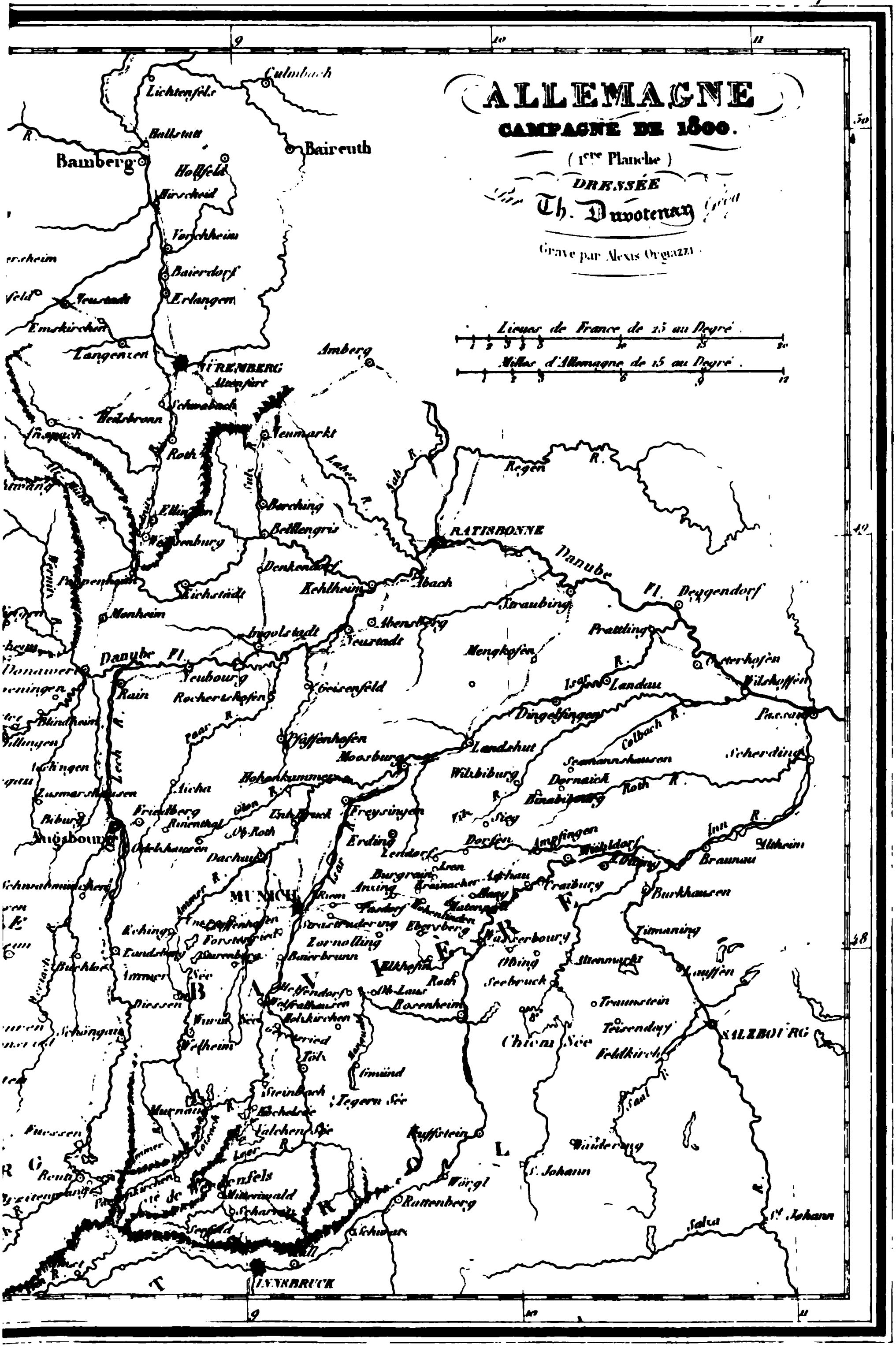
ALLEMAGNE
CAMPAGNE DE 1800.
(1ère Planche)
DRESSÉE
Par Th. Duvotenay Géog.
Gravé par Alexis Orgiazzi.
Lieues de France de 25 au Degré.
Milles d'Allemagne de 15 au Degré.
Culmbach
Lichtenfels
Bamberg
Baireuth
Hollfeld
Forchheim
Baierdorf
Erlangen
Neustadt
Langenzen
NÜREMBERG
Amberg
Schwabach
Heilsbronn
Neumarkt
Roth
Regen
Berching
Beilengris
RATISBONNE
Weissenburg
Danube
Pappenheim
Denkendorf
Kehlheim
Abach
Eichstädt
Deggendorf
Monheim
Straubing
Abensberg
Ingolstadt
Neustadt
Prattling
Danube Fl.
Neubourg
Menghofen
Landau
Donawert
Rain
Geisenfeld
Wilshoffen
Dingelfingen
Passau
Pfaffenhofen
Landshut
Moosburg
Scherding
Wilsbiburg
Aicha
Friedberg
Augsbourg
Freysingen
Erding
Braunau
Dachau
MUNICH
Burkhausen
Ebersberg
Wasserbourg
Landsberg
Rosenheim
Traunstein
SALZBOURG
Tegern See
Chiem See
Kuffstein
Wörgl
Rattenberg
Schwatz
Füssen
Reutti
St. Johann
INNSBRUCK

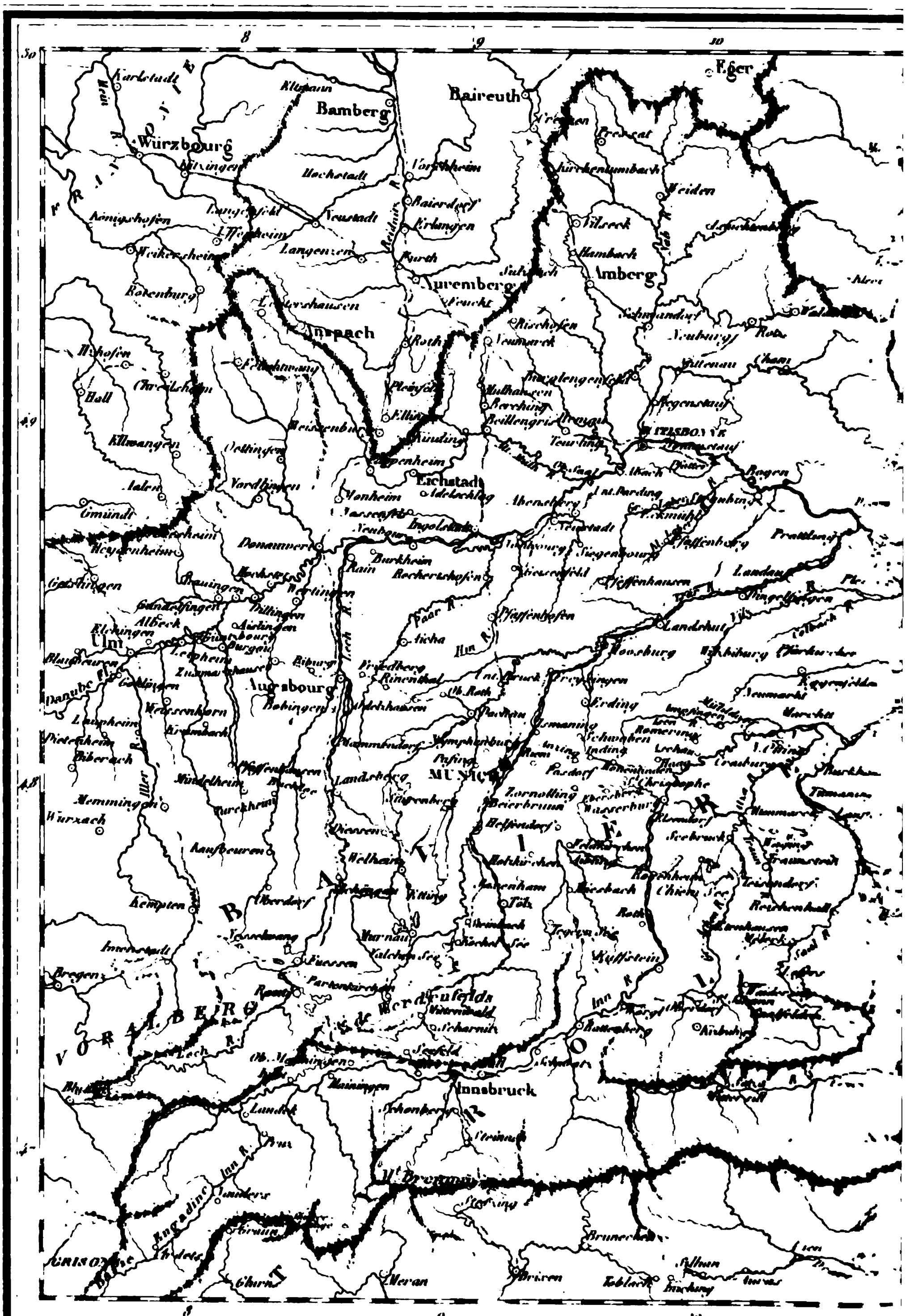

Gravé par Pelicier

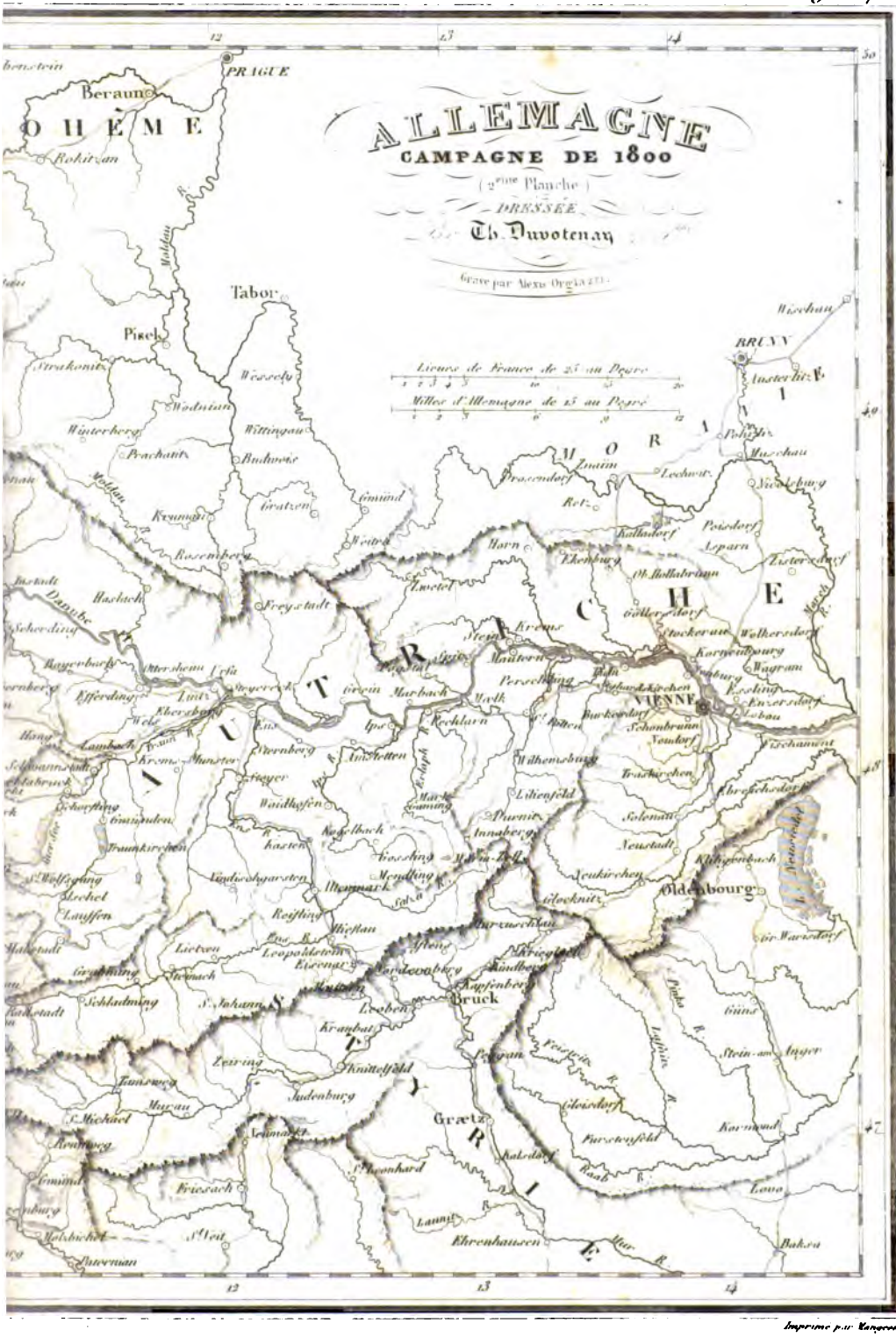

Imprimé par Langlois

BIBLIOTHÈ

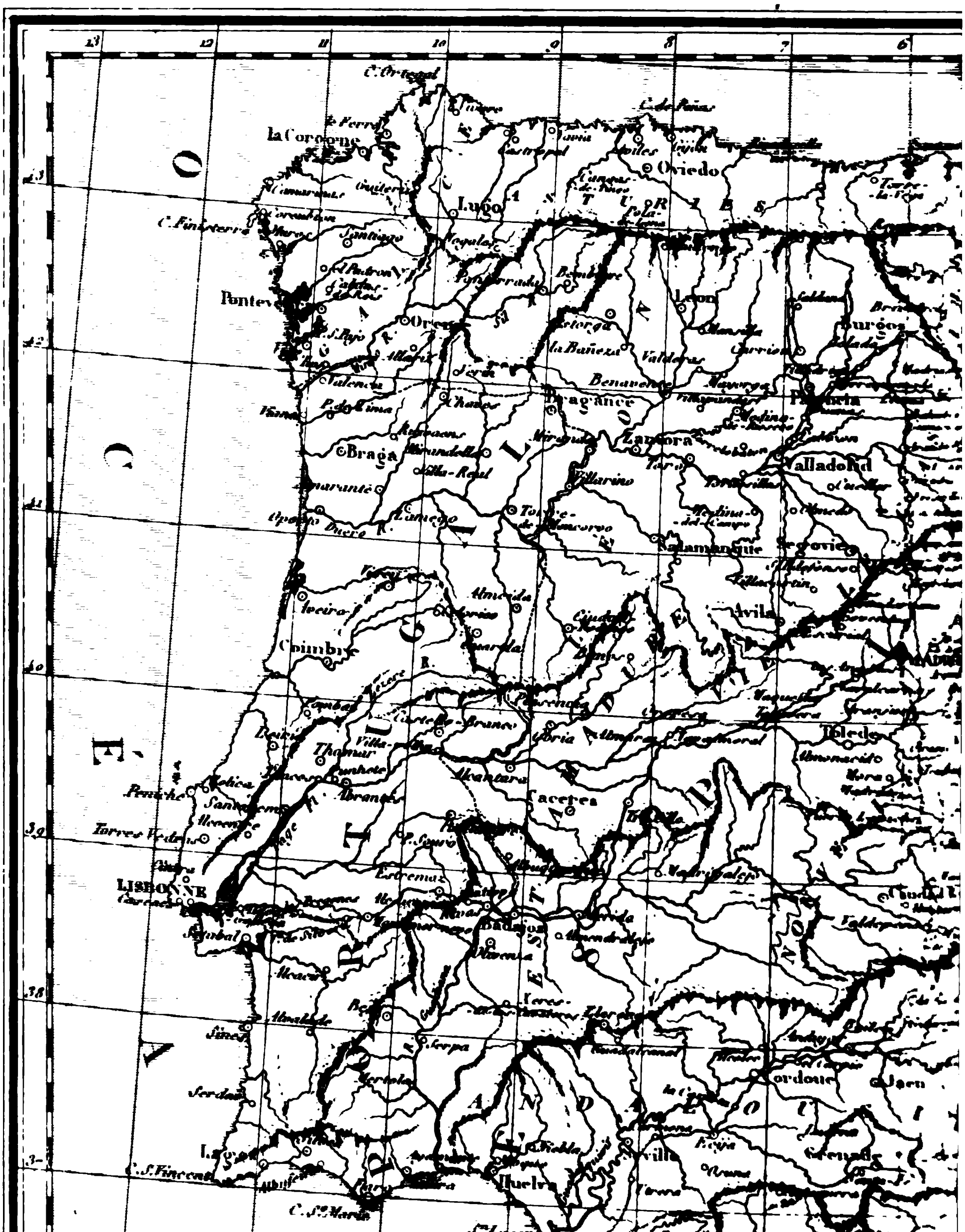

Gravé par Pelicier

Imprimerie par Maryeon